

ANELLO VERDE
SCHEMA DI ASSETTO GENERALE



ROMA



Dipartimento Programmazione e Attuazione Urbanistica
Direzione Rigenerazione Urbana

RISORSE
PER ROMA *spa*

Assessorato all'Urbanistica
Assessore: arch. Luca Montuori

Dipartimento Programmazione e Attuazione Urbanistica
Direttore: arch. Cinzia Esposito

Direzione Rigenerazione Urbana
Direttore: arch. Silvia Capurro

Funzionario Titolare di Posizione Organizzativa: arch. Pierluigi Masi

Amministratore Delegato
ing. Giuseppe Noviello

Area Territorio
Direttore: arch. Massimo Mengoni

Responsabile di progetto per la progettazione urbana: arch. Angelo Todaro

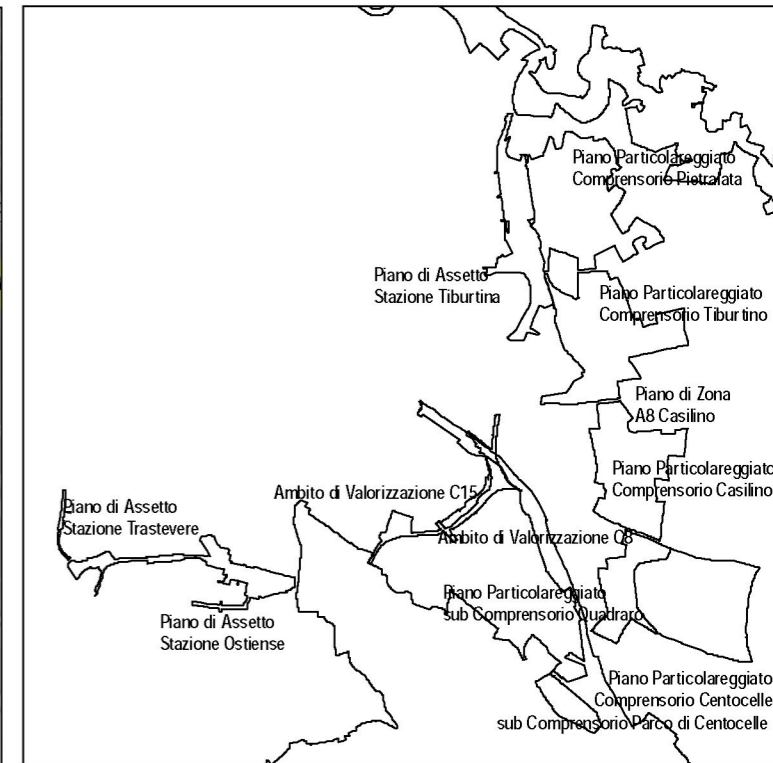
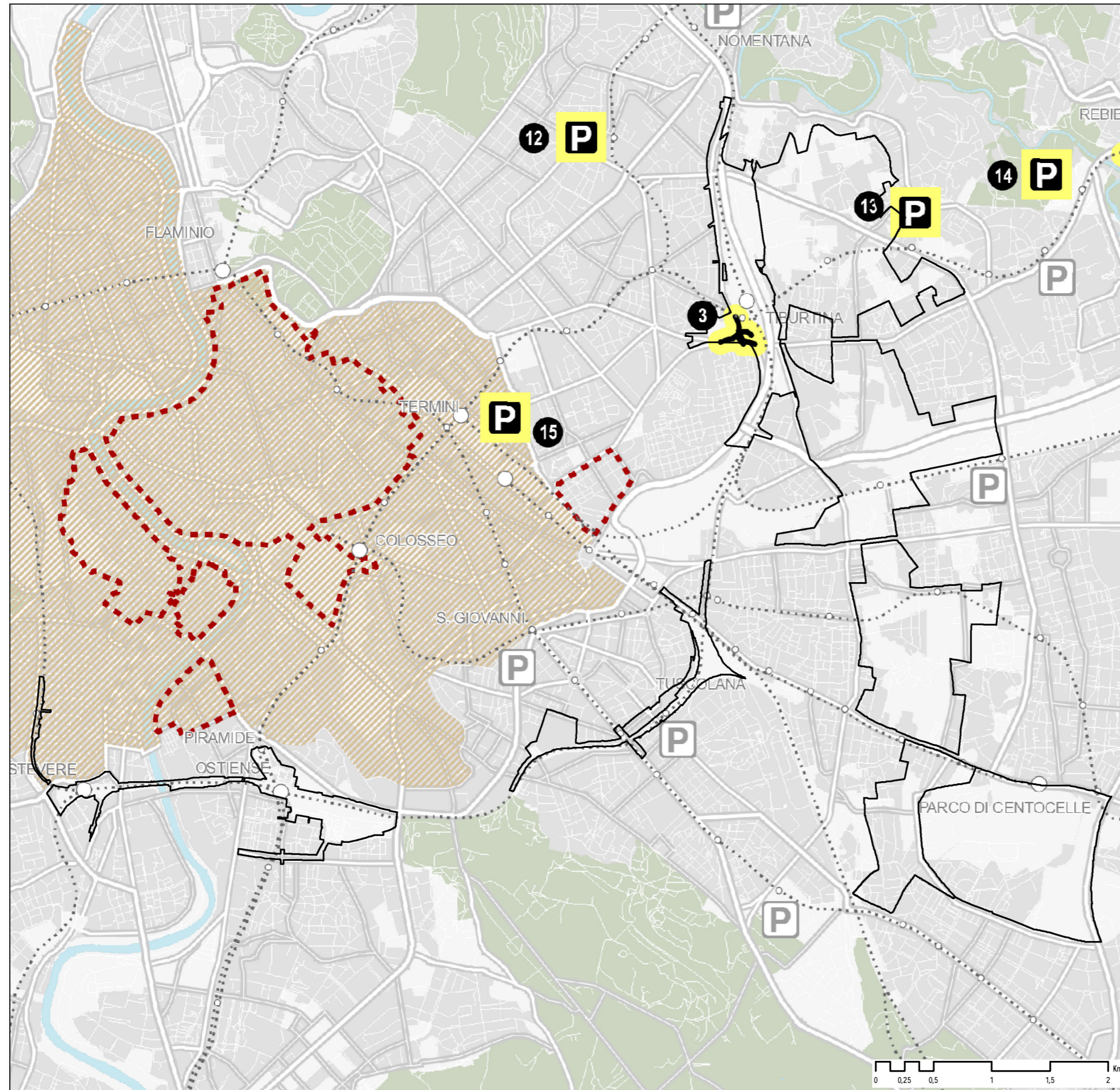
ANELLO VERDE
Ambito Strategico del Ferro e Ambito Ex SDO
SCHEMA DI ASSETTO GENERALE

APPROFONDIMENTI ANALITICI - STATO DELLA PIANIFICAZIONE
Pianificazione di livello generale
Piano Urbano della Mobilità Sostenibile

A1 f

giugno 2020

TAVOLA RETE VIARIA, NODI E PARCHEGGI DI SCAMBIO - SCENARIO DI RIFERIMENTO



LEGENDA

Scenario di Riferimento



Rete viaria

Nodi e parcheggi di scambio

Rete Attuale



Rete autostradale

Rete viaria

Nodi e parcheggi di scambio



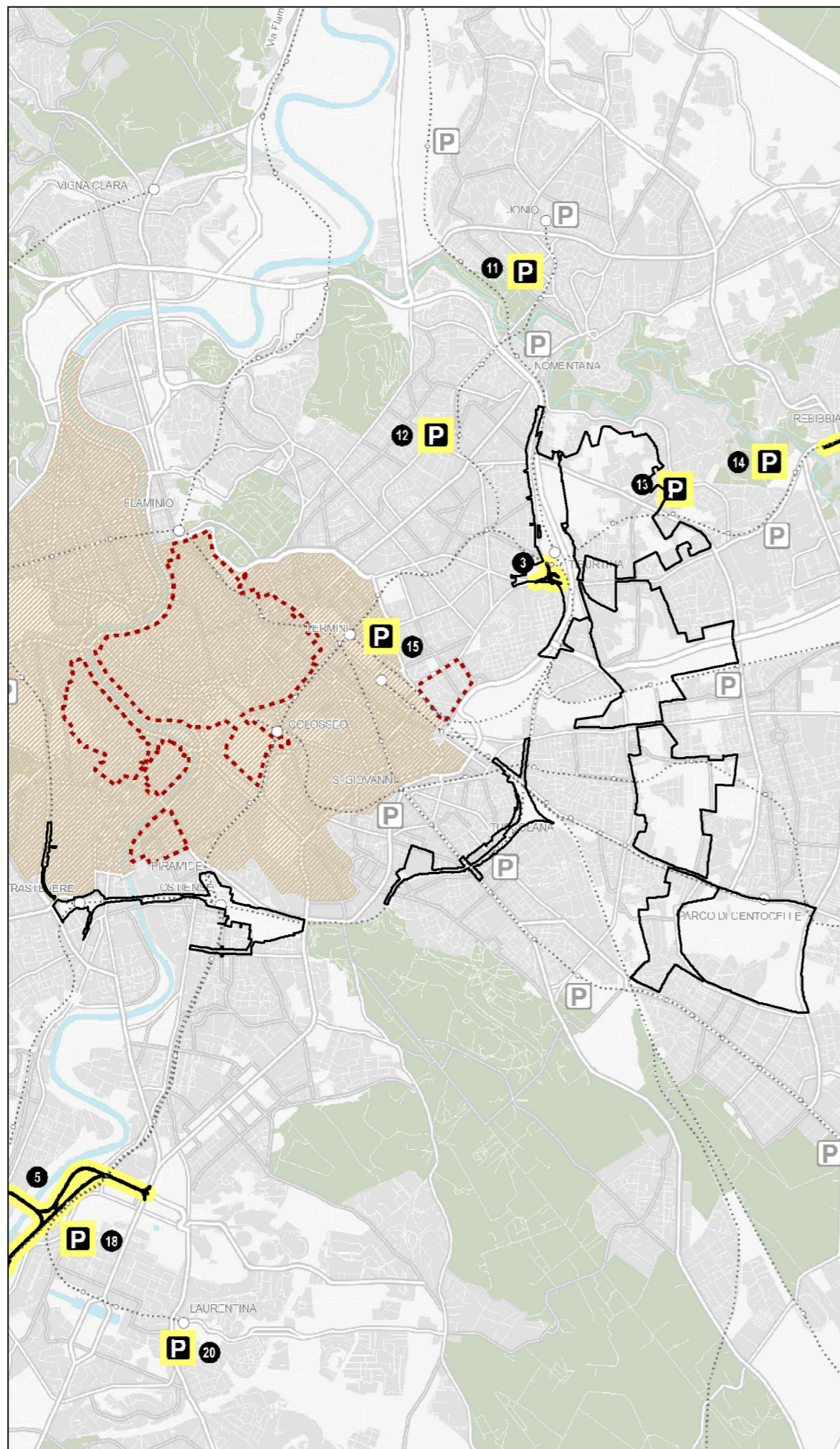
Congestion charge



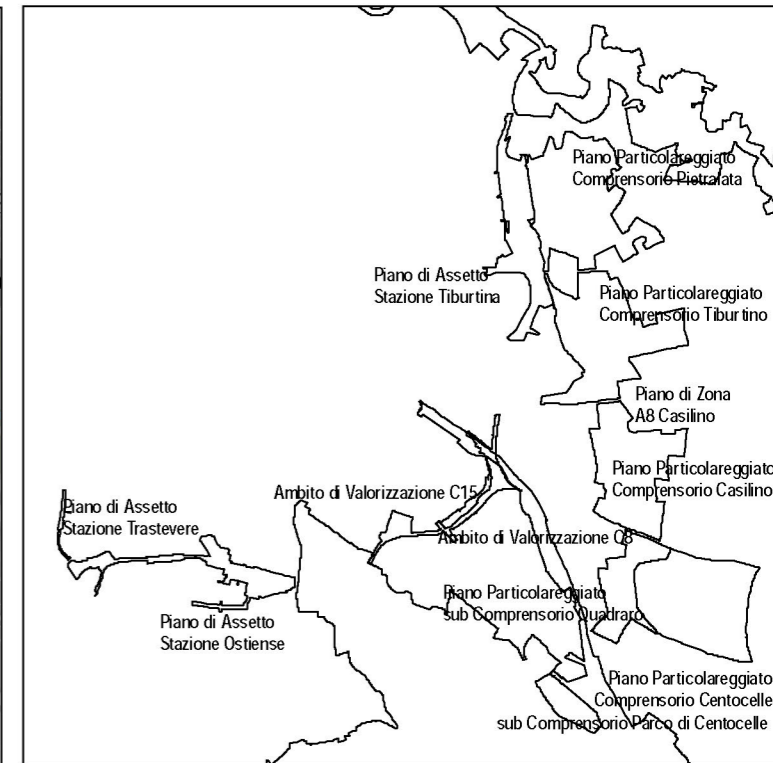
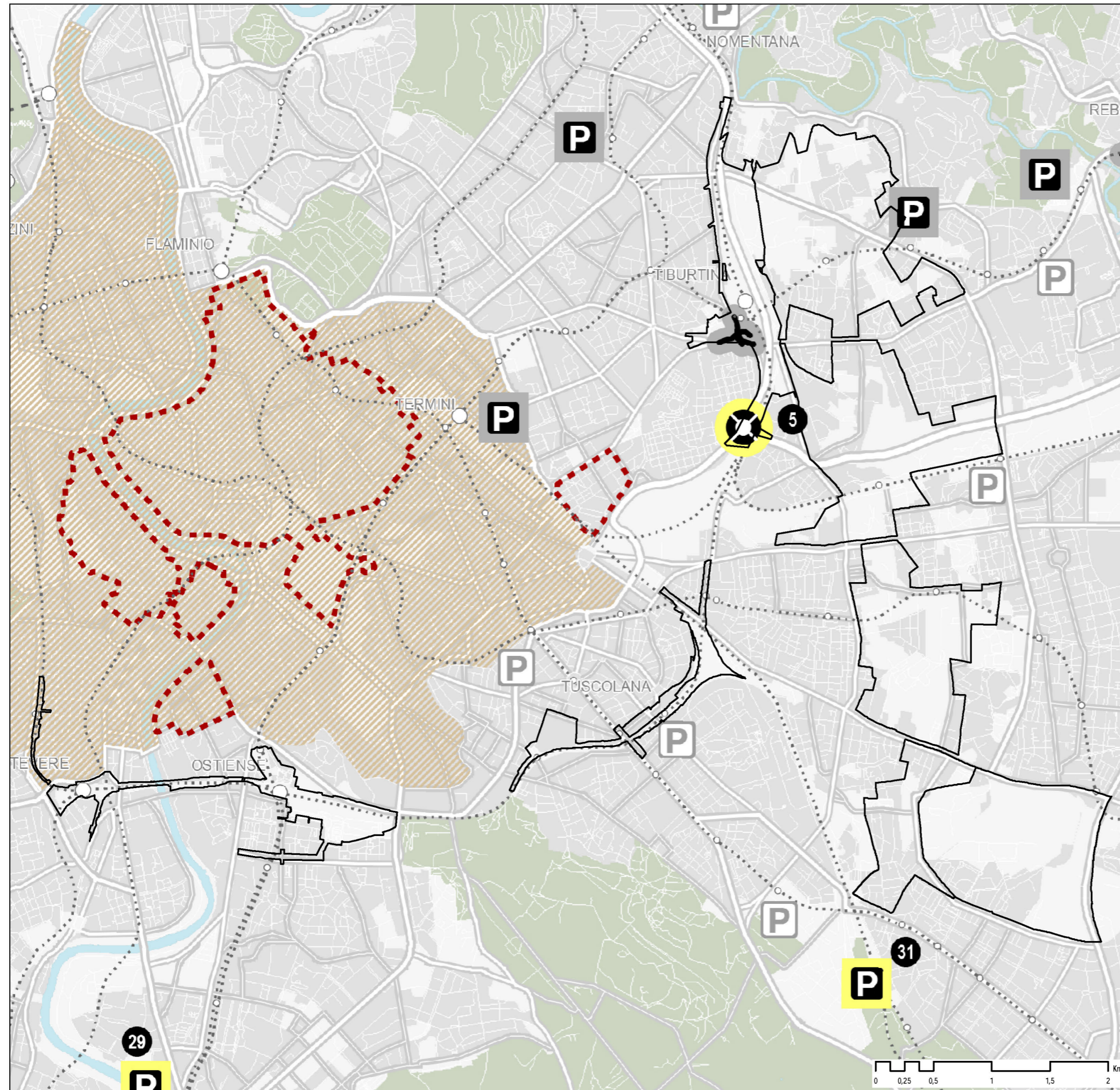
Zona a Traffico Limitato (ZTL)

Perimetro ambiti di intervento

TAVOLA RETE VIARIA, NODI E PARCHEGGI DI SCAMBIO - SCENARIO DI RIFERIMENTO



- V1-01 PRU Primavalle - Torvecchia O. P. n°4 Collegamento di via Vinci con via dei Fontanili (Trionfale bis II stralcio)
- V1-02 Allargamento della via Tiburtina dal Km 9.300 al Km 15.800
- V1-03 Demolizione del tratto in elevazione e relativi svincoli della Circonvallazione Nomentana prospicienti alla Stazione Tiburtina e sistemazioni superficiali (I stralcio del I lotto funzionale)
- V1-04 PRU Tor Bella Monaca O.P. n° I Sottopasso GRA e complanari tra via Casilina e svincolo Tor Bella Monaca (I lotto)
- V1-05 Realizzazione Ponte dei Congressi, viabilità accessoria e sistemazione banchine del Tevere e adeguamento ponte della Magliana
- V1-06 Svincolo autostrada A12 Roma - Civitavecchia
- V1-07 Realizzazione sottopasso della via Cristoforo Colombo in corrispondenza di via di Malafede
- V1-08 Corridoio intermodale Roma - Latina e collegamento Cisterna Valmontone
- V1-09 Nuovo Ponte della Scafa e relativa viabilità di collegamento
- V1-10 Adeguamento del nodo di scambio Montebello
- V1-11 Adeguamento del nodo di scambio Conca D'Oro
- V1-12 Adeguamento del parcheggio di scambio Annibaliano
- V1-13 Realizzazione del parcheggio di scambio Monti Tiburtini Ovest
- V1-14 Adeguamento del nodo di scambio Ponte Mammolo
- V1-15 Adeguamento del nodo di scambio Termini
- V1-16 Adeguamento del parcheggio di scambio Villa Bonelli
- V1-17 Adeguamento del nodo di scambio Anagnina
- V1-18 Adeguamento del nodo di scambio Eur Magliana
- V1-19 Realizzazione del parcheggio di scambio Muratella
- V1-20 Adeguamento del nodo di scambio Laurentina
- V1-21 Realizzazione parcheggio di scambio Acilia sud



LEGENDA

Scenario di Piano



Rete viaria



Nodi e parcheggi di scambio

Scenario di Riferimento



Rete viaria



Nodi e parcheggi di scambio

Rete Attuale



Rete autostradale




Rete viaria



Congestion charge

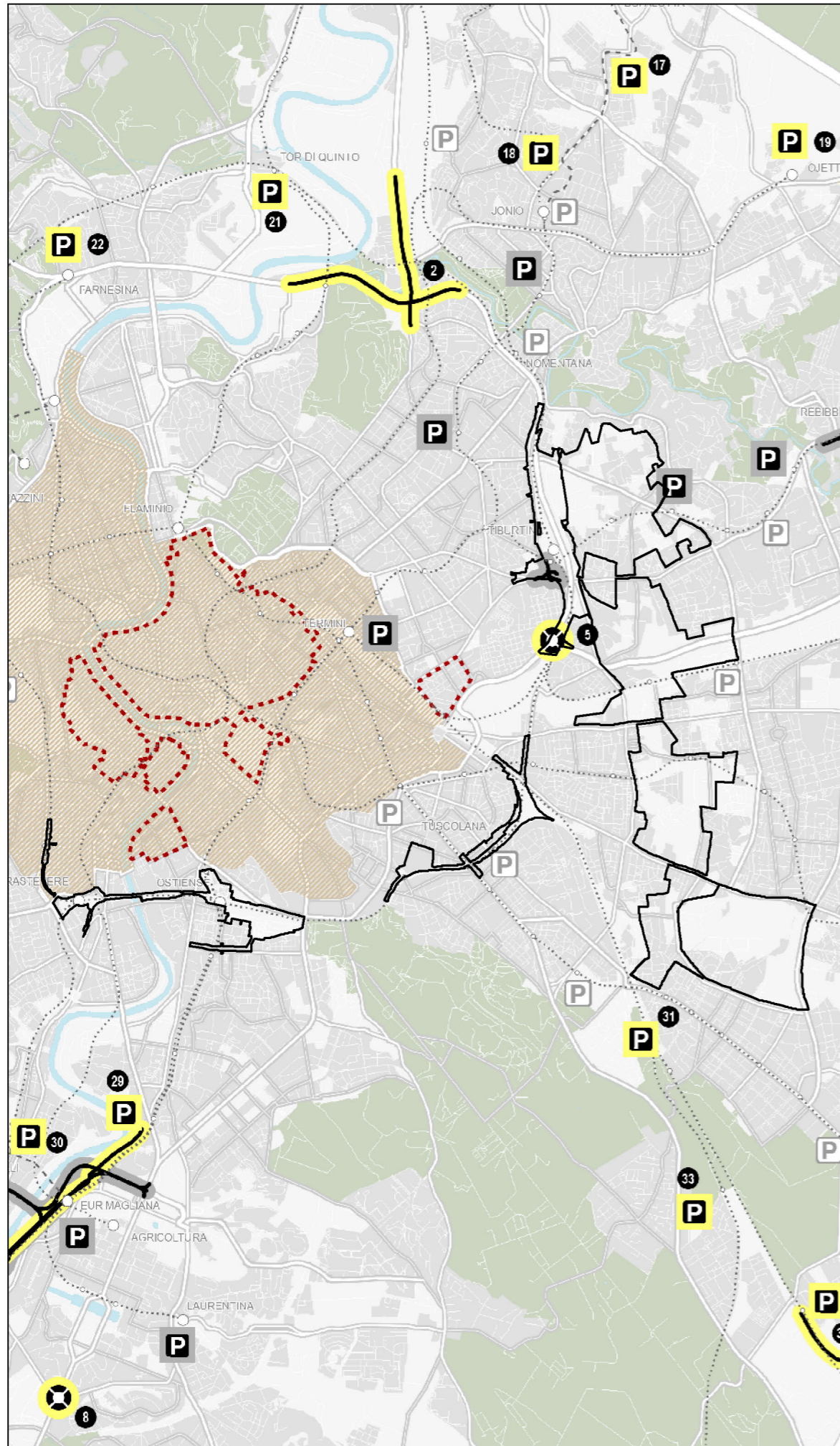


Zona a Traffico Limitato (ZTL)



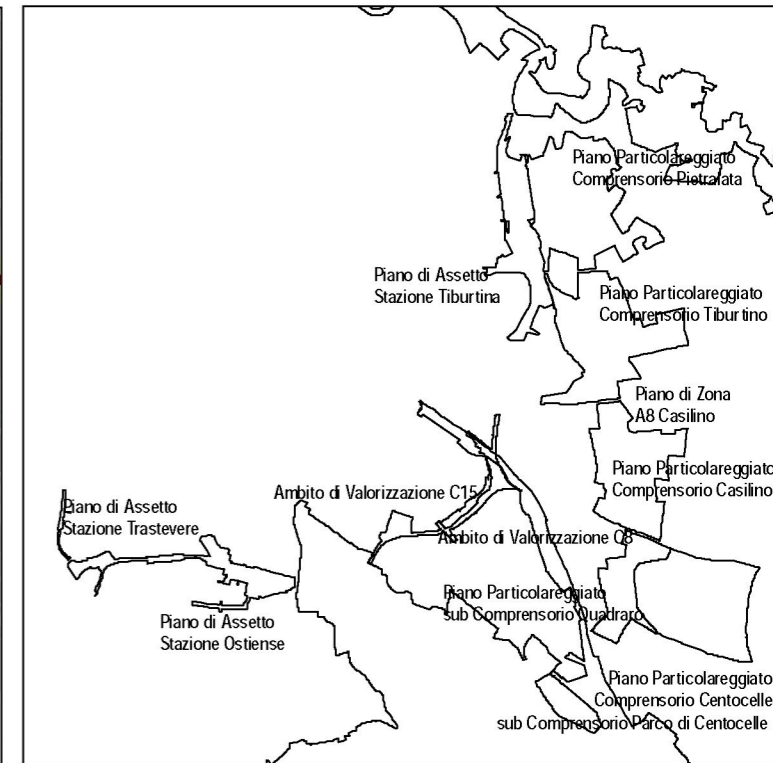
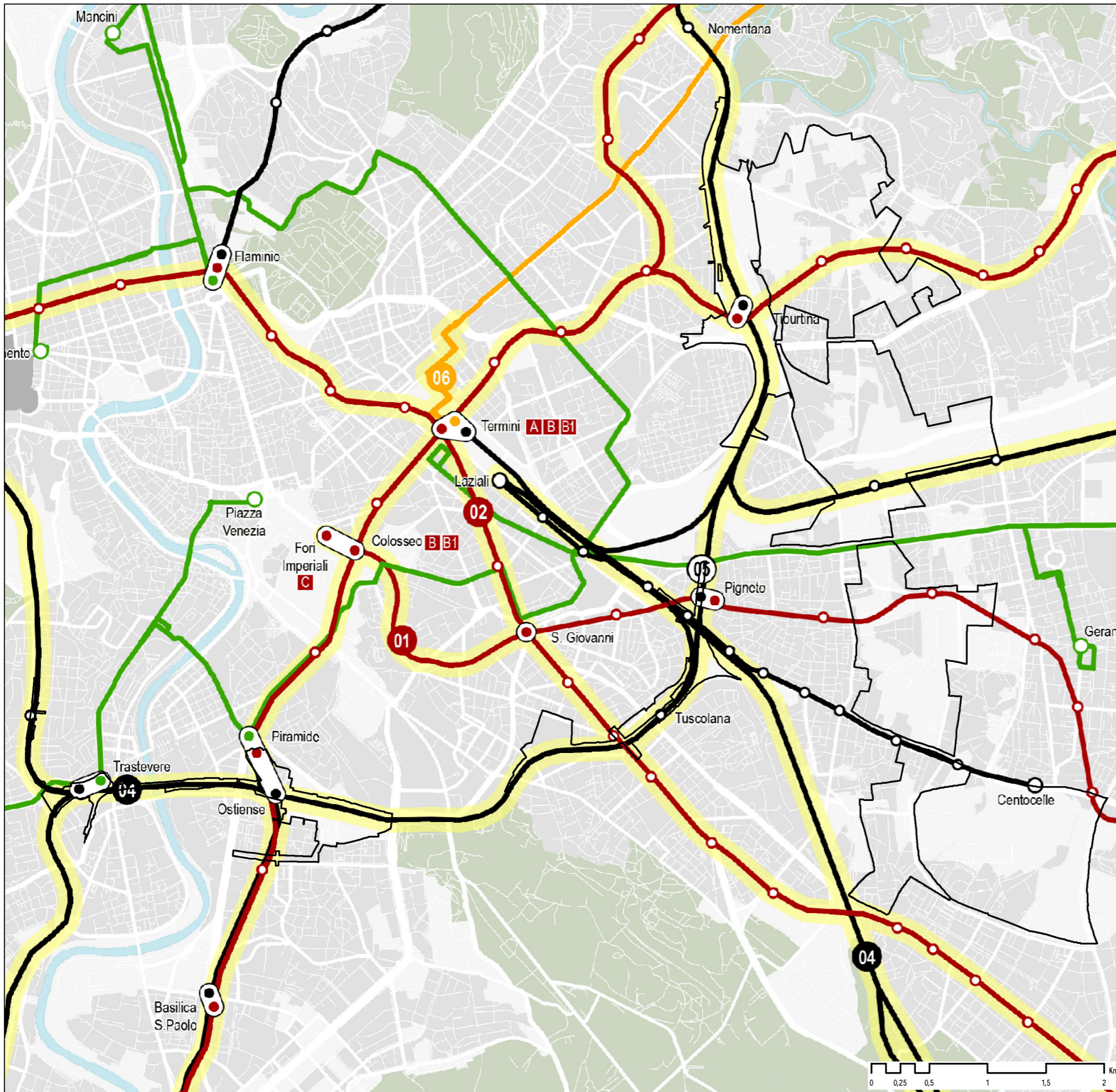
Perimetro ambiti di intervento

TAVOLA RETE VIARIA, NODI E PARCHEGGI DI SCAMBIO - SCENARIO DI PIANO



- V2-01 PRU Palmarola - Selva Candida O.P. n° 1- Realizzazione strada di collegamento viario tra via Esperia Sperani - via Casorezzo
- V2-02 Collegamento diretto via Prati Fiscali - via Olimpica
- V2-03 PRU San Basilio O.P. n° 2 - Realizzazione asse viario parallelo a via di Casale di S. Basilio
- V2-04 Raddoppio di via Pineta Sacchetti da via di Forte Braschi a piazza dei Giureconsulti
- V2-05 Adeguamento svincolo A24 - Circonvallazione Tiburtina
- V2-06 Realizzazione sottopasso via Gregorio XI - via Licio Giorgieri
- V2-07 PRU Tor Bella Monaca O.P. n° 1 - Sottopasso GRA e complanari tra via Casilina e svincolo Tor Bella Monaca (II lotto)
- V2-08 Realizzazione svincolo degli Oceani
- V2-09 Unificazione via Osiense-via del Mare da viale Marconi al GRA
- V2-10 Realizzazione Ponte di Dragona
- V2-11 Realizzazione complanari via Cristoforo Colombo
- V2-12 Realizzazione sottopasso via C. Colombo - via di Acilia
- V2-13 Realizzazione sottopasso via C. Colombo - via Pindaro/Wolf Ferrari
- V2-14 Adeguamento del nodo di scambio di Settebagni
- V2-15 Realizzazione nodo di scambio di Settebagni - GRA
- V2-16 Realizzazione parcheggio di scambio Porta di Roma
- V2-17 Realizzazione parcheggio di scambio Casale Nei
- V2-18 Realizzazione parcheggio di scambio Mercato
- V2-19 Realizzazione nodo di scambio Ojetti
- V2-20 Realizzazione nodo di scambio Casal Monastero
- V2-21 Realizzazione nodo di scambio Tor di Quinto
- V2-22 Realizzazione parcheggio di scambio Farnesina
- V2-23 Realizzazione parcheggio di scambio Casalotti-GRA
- V2-24 Realizzazione parcheggio di scambio Collina delle Muse
- V2-25 Realizzazione parcheggio di scambio Torrevecchia
- V2-26 Adeguamento parcheggio di scambio Cornelia
- V2-27 Realizzazione nodo di scambio Massimina
- V2-28 Realizzazione parcheggio di scambio Roma Aurelia
- V2-29 Realizzazione nodo di scambio Marconi
- V2-30 Realizzazione parcheggio di scambio Villa Bonelli
- V2-31 Realizzazione parcheggio di scambio Selinunte/Porta Furba
- V2-32 Realizzazione parcheggio di scambio Capannelle e viabilità di collegamento GRA - stazione Capannelle
- V2-33 Realizzazione nodo di scambio Statuario
- V2-34 Realizzazione parcheggio di scambio Banca d'Italia
- V2-35 Realizzazione nodo di scambio Tor di Valle
- V2-36 Realizzazione parcheggio di scambio Casal Brunori
- V2-37 Realizzazione parcheggio di scambio Tor de' Cenci
- V2-38 Adeguamento parcheggio di scambio Colle Matia

SVILUPPO DELLA MOBILITA' COLLETTIVA - RETE DEL TRASPORTO PUBBLICO - SCENARIO DI RIFERIMENTO



LEGENDA

Scenario di Riferimento

- Ferro
- Metro
- Corridoio

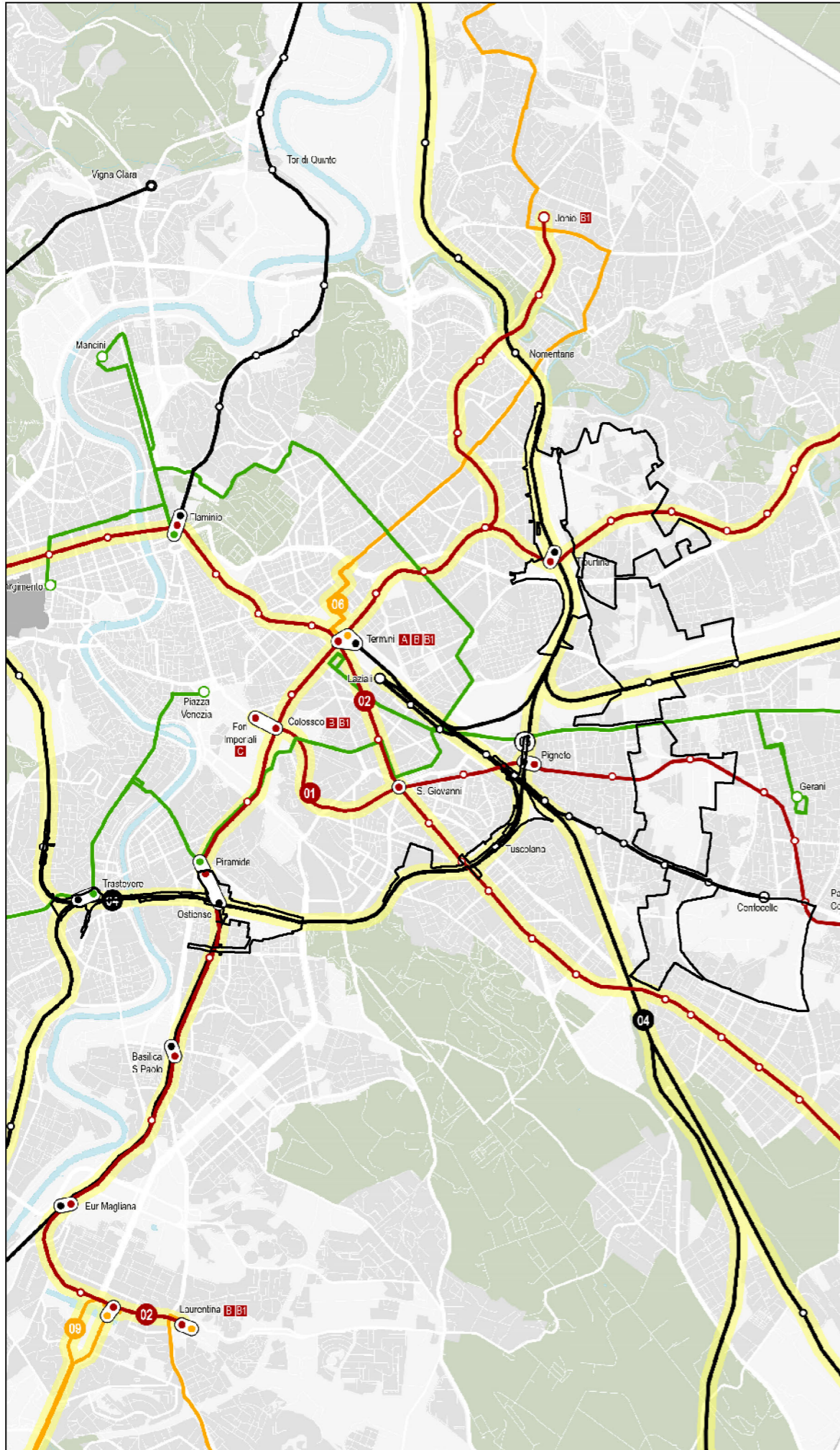
Rete Attuale

- Ferro
- Metro
- Tram
- Corridoio

Tipologia Nodi

- Fermata/Stazione
- Capolinea
- Nodo di scambio

Perimetro ambiti di intervento



M1-01 Prolungamento della metro C da San Giovanni a Fori Imperiali ●

M1-02 Adeguamento tecnologico linee metropolitane A - B ●

M1-03 Stazione Acilia Sud sulla Roma-Lido ●

M1-04 Potenziamento della capacità delle linee ferroviarie del nodo di Roma ●

M1-05 Stazione ferroviaria Pigneto ●

M1-06 Filovia 90 | Potenziamento del servizio ed elettrificazione della tratta Porta Pia-Termini ●

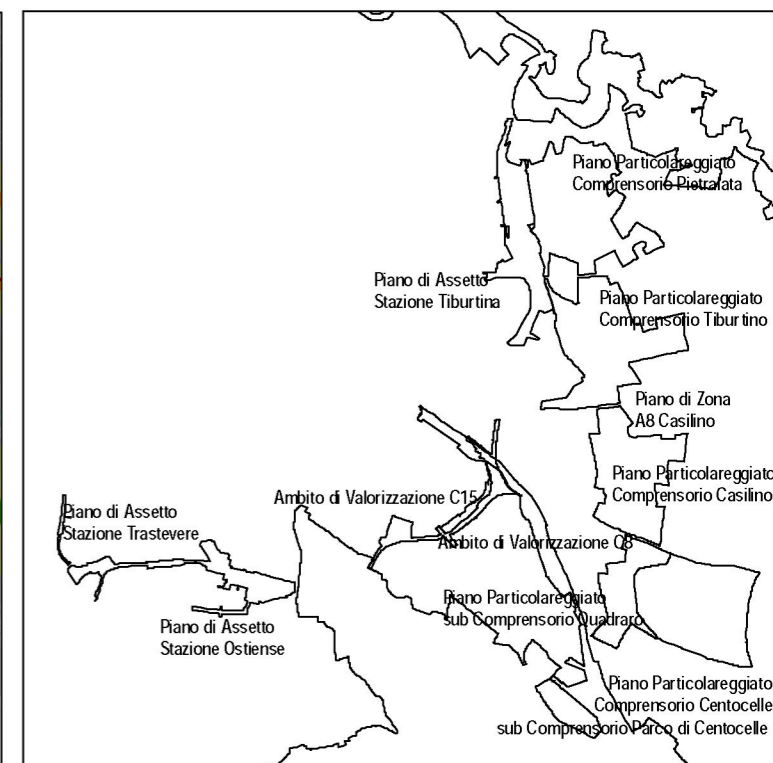
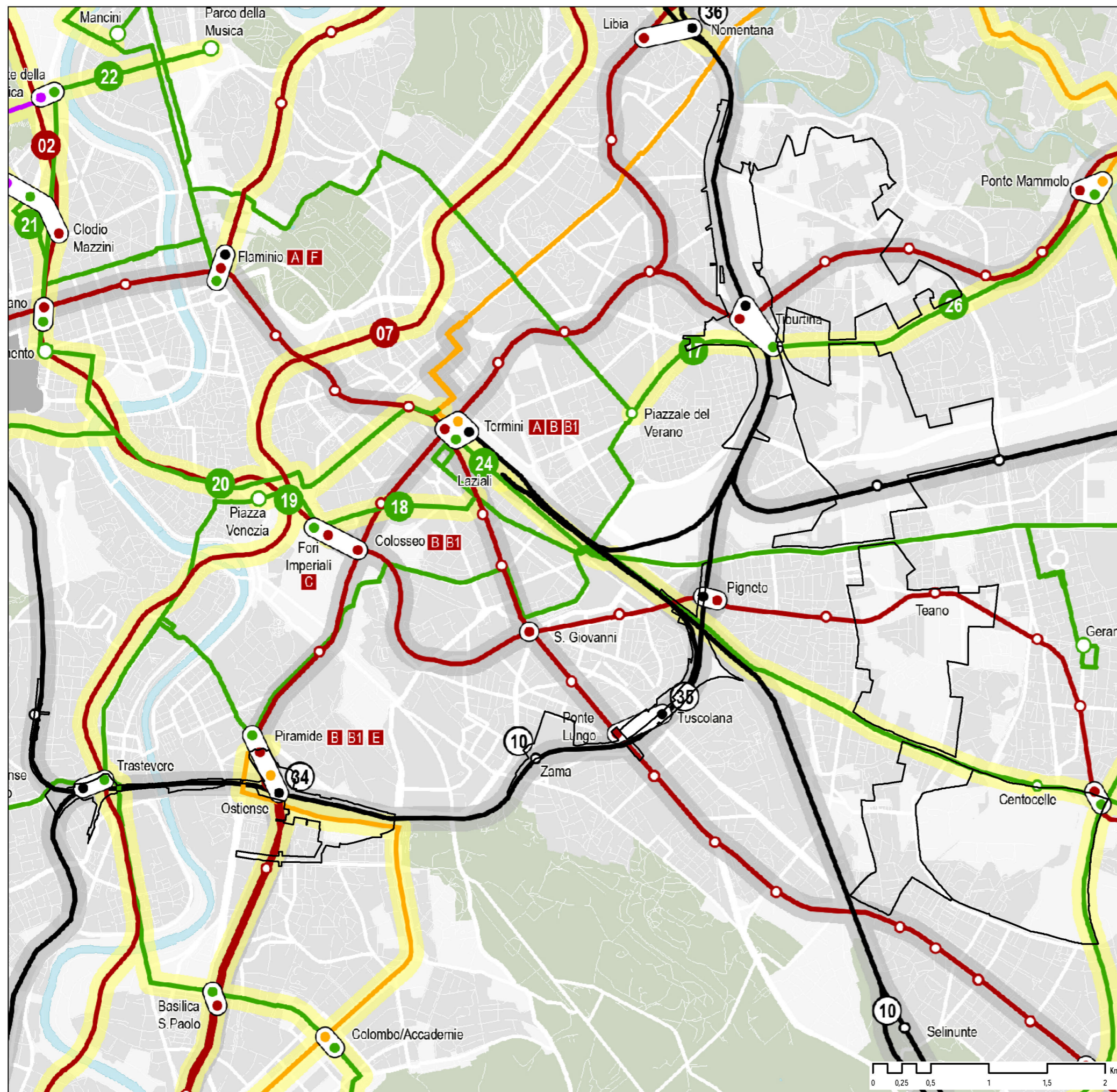
M1-07 Corridoio Tor Pagnotta 2 - Trigoria ●

M1-08 Corridoio Rebibbia - Polo Tecnologico ●

M1-09 Corridoio Eur-Tor de Cenci ●

● Opere invariante PUMS

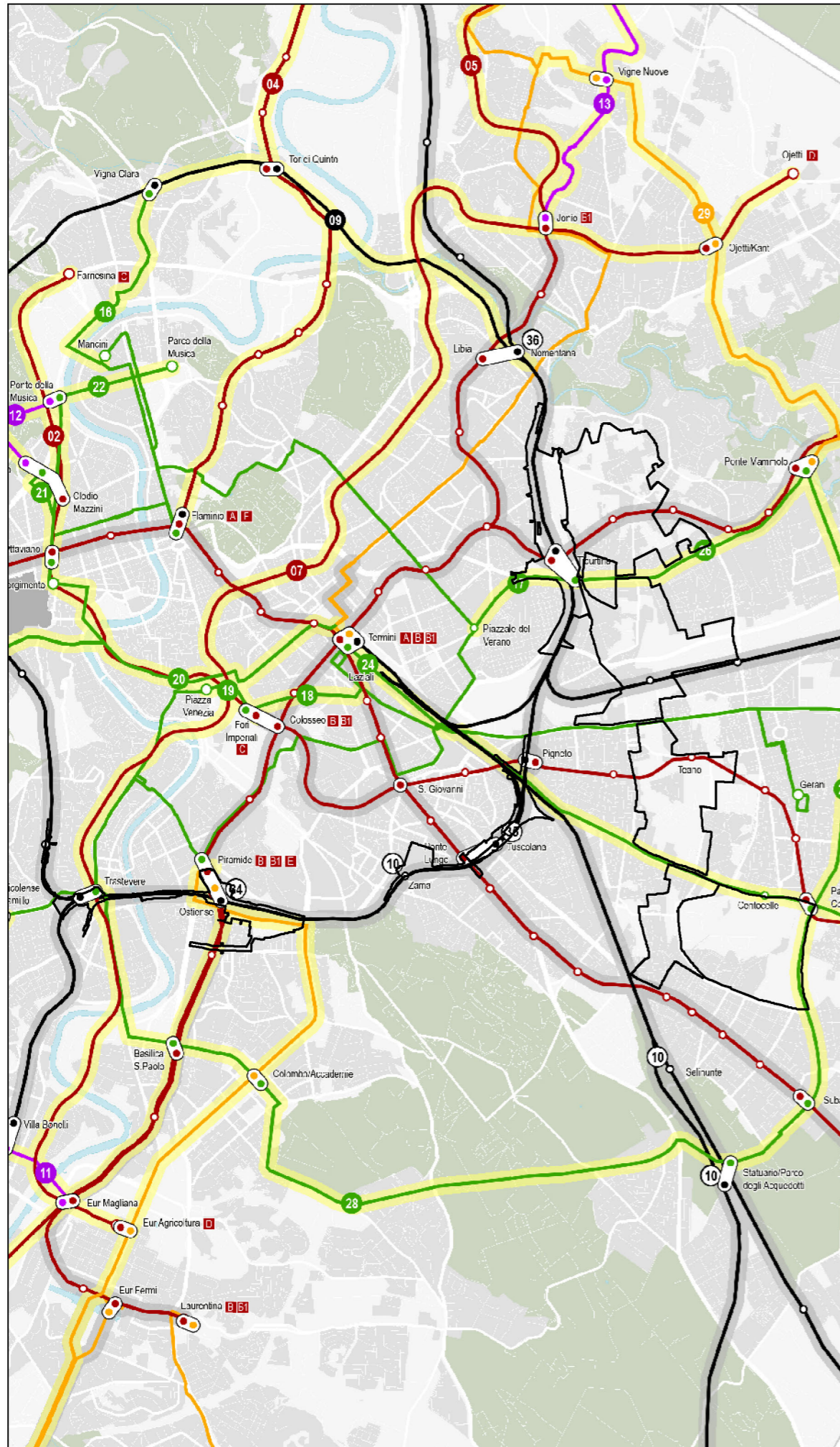




LEGENDA

Scenario di Piano		Rete Attuale	
	Ferro		Ferro
	Metro		Metro
	Tram		Tram
	Sistema a fune		Corridoio
	Corridoio		
Scenario di Riferimento		Tipologia Nodi	
	Ferro		Fermata/Stazione
	Metro		Capolinea
	Corridoio		Nodo di scambio
	Perimetro ambiti di intervento		





- M2-01 Prolungamento della linea B della metropolitana da Rebibbia a Casal Monastero ●
- M2-02 Prolungamento della linea C della metropolitana da Fori Imperiali/Colosseo a Farnesina
- M2-03 Potenziamento ed adeguamento della linea ferroviaria Roma Lido e trasformazione in linea E della metropolitana
- M2-04 Potenziamento ed adeguamento della linea ferroviaria Roma Nord e trasformazione in linea F della metropolitana
- M2-05 Prolungamento della linea B1 della metropolitana da Jonio a Colle Salaris-GR
- M2-06 Prolungamento della linea A della metropolitana da Battistini a Monte Mario FS
- M2-07 Realizzazione della linea D della metropolitana da Ojetti ad Eur Agricoltura
- M2-08 Stazione Torrino e Giardini di Roma sulla Roma-Lido ●

- M2-09 Chiusura della linea ferroviaria di cintura (anello metropolitano)
- M2-10 Nuove stazioni ferroviarie: Massimina, Selinunte, Statuario, Zama, Pineto

- M2-11 Sistema a fune stazione Villa Bonelli-Magliana-Eur Magliana ●
- M2-12 Sistema a fune Clodio-Monte Mario-Ponte della Musica e connessione ettometrica Belsito-Medaglie d'oro
- M2-13 Sistema a fune Jonio-Bufalotta ●
- M2-14 Sistema a fune Battistini-Casalotti ●

- M2-15 Collegamento Tranviario Anagnina-Campus Tor Vergata-Torre Angela ●
- M2-16 Collegamento Tranviario Piazza Mancini-Via Flaminia-Corso Francia-Stazione Vigna Clara
- M2-17 Collegamento Tranviario Verano-Stazione Tiburtina ●
- M2-18 Collegamento Tranviario Piazza Vittorio-Largo Corrado Ricci/Fori Imperiali ●
- M2-19 Collegamento Tranviario Largo Corrado Ricci/Fori Imperiali-Piazza Venezia
- M2-20 Collegamento Tranviario Stazione Termini-Piazza Venezia-Piazza Risorgimento ●
- M2-21 Collegamento Tranviario Via Barletta-Viale Angelico-Piazzale Clodio
- M2-22 Collegamento Tranviario Viale Angelico-Ponte della Musica-Auditorium-Parco della Musica ●
- M2-23 Collegamento Tranviario Largo Tassoni-Piazza Pio XI-Cornelia
- M2-24 Prolungamento della linea Laziali-Giardineti da Laziali a Termini
- M2-25 Prolungamento della linea Laziali-Giardineti da Giardineti a Banca d'Italia
- M2-26 Corridoio Tranviario Stazione Tiburtina-Ponte Mammolo
- M2-27 Tangenziale Tranviaria Est Subaugusta-Viale Palmiro Togliatti-Ponte Mammolo ●
- M2-28 Tangenziale Tranviaria Sud Marconi-Parco Appia Antica-Subaugusta ●

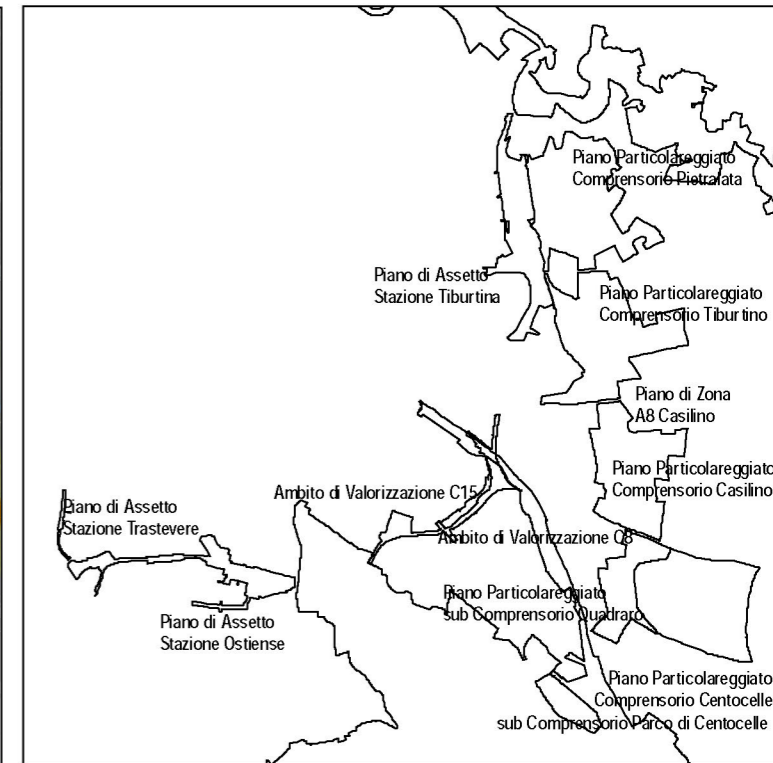
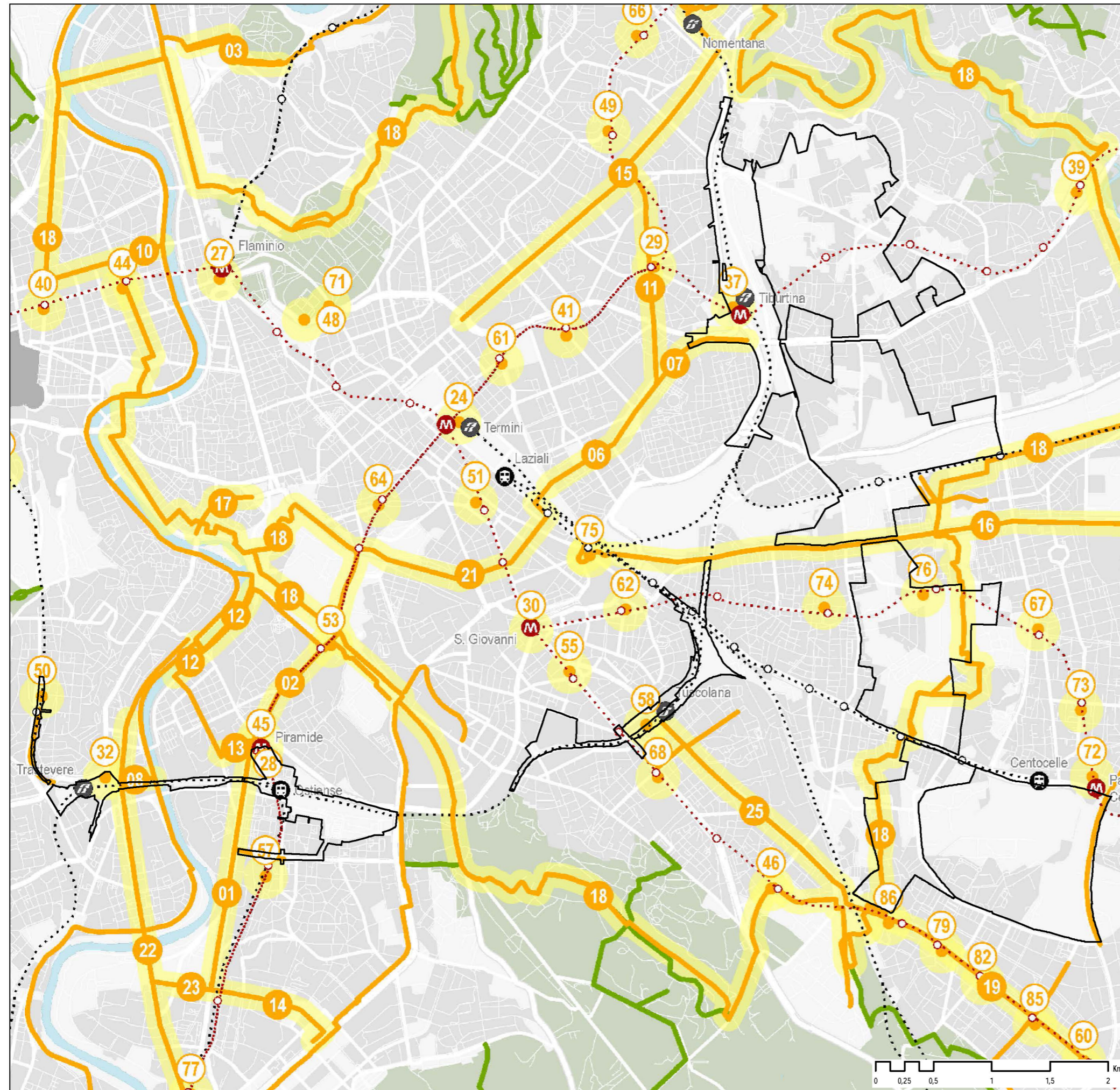
- M2-29 Tangenziale Nord Ponte Mammolo-Fidene-Ospedale S.Andrea ●
- M2-30 Corridoio Trastevere-Portuense-Corviale
- M2-31 Corridoio Colombo-Casal Palocco/Castel Porziano-Ostia ●
- M2-32 Corridoio Casal Palocco/Castel Porziano-Acilia Sud-Dragona-Fiumicino Aeroporto
- M2-33 Collegamento Fiera di Roma-Parco Leonardo-Fiumicino Città-Nuovo Porto Commerciale

- M2-34 Miglioramento della funzionalità del nodo Stazione Ostiense-Piramide MB-Porta S.Paolo
- M2-35 Nodo di scambio Ponte Lungo Metro A-Stazione Tuscolana FL ●
- M2-36 Nodo di scambio Libia Metro B1-Stazione Nomentana FL ●

● Opere invarianti PUMS



SVILUPPI DI SISTEMI DI MOBILITA' CICLISTICA - SCENARIO DI RIFERIMENTO



LEGENDA

Scenario di Riferimento

Piste Ciclabili

Hub

Rete Attuale

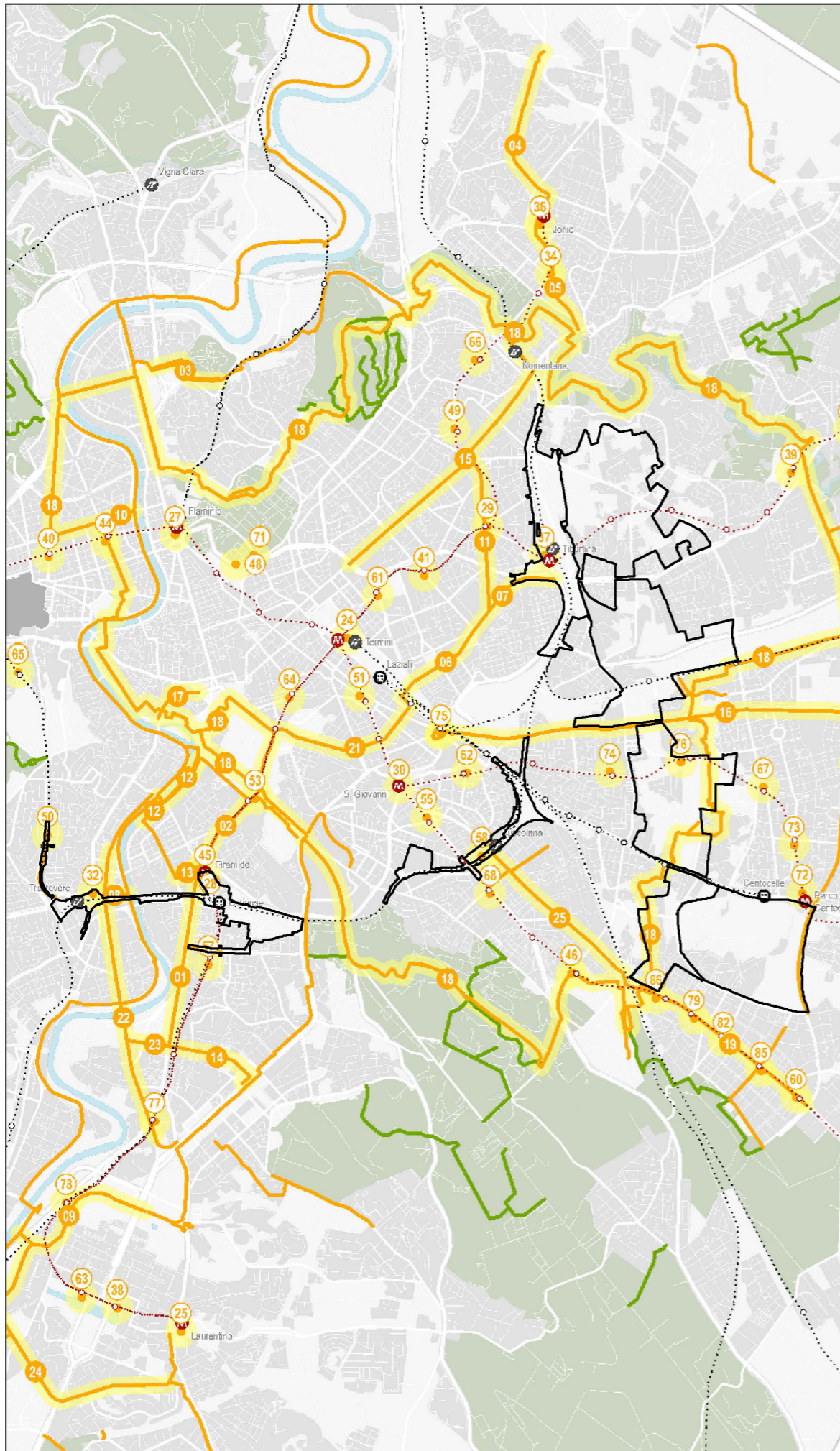
Piste Ciclabili su strada

Piste Ciclabili nei parchi

Perimetro ambiti di intervento

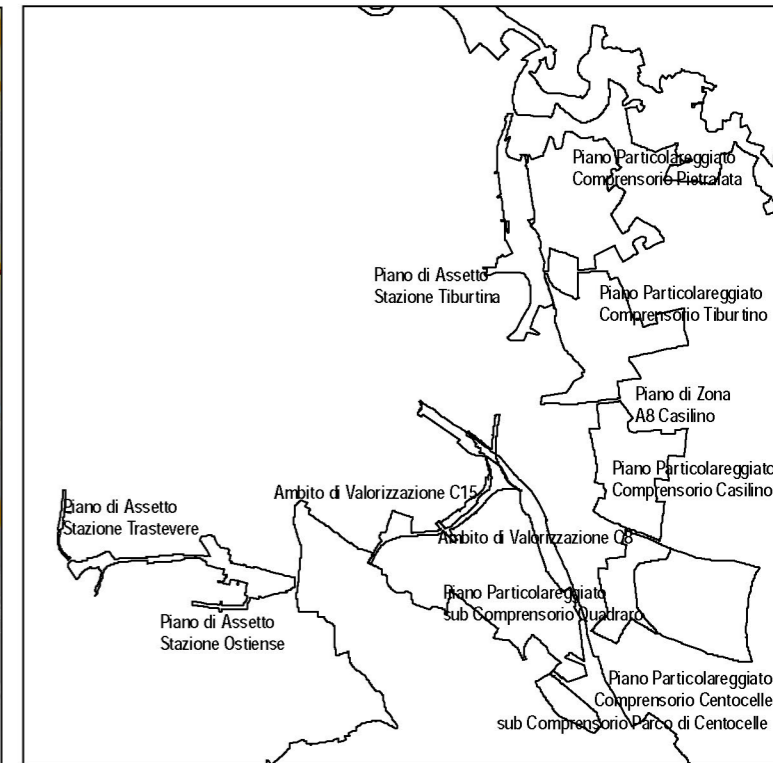
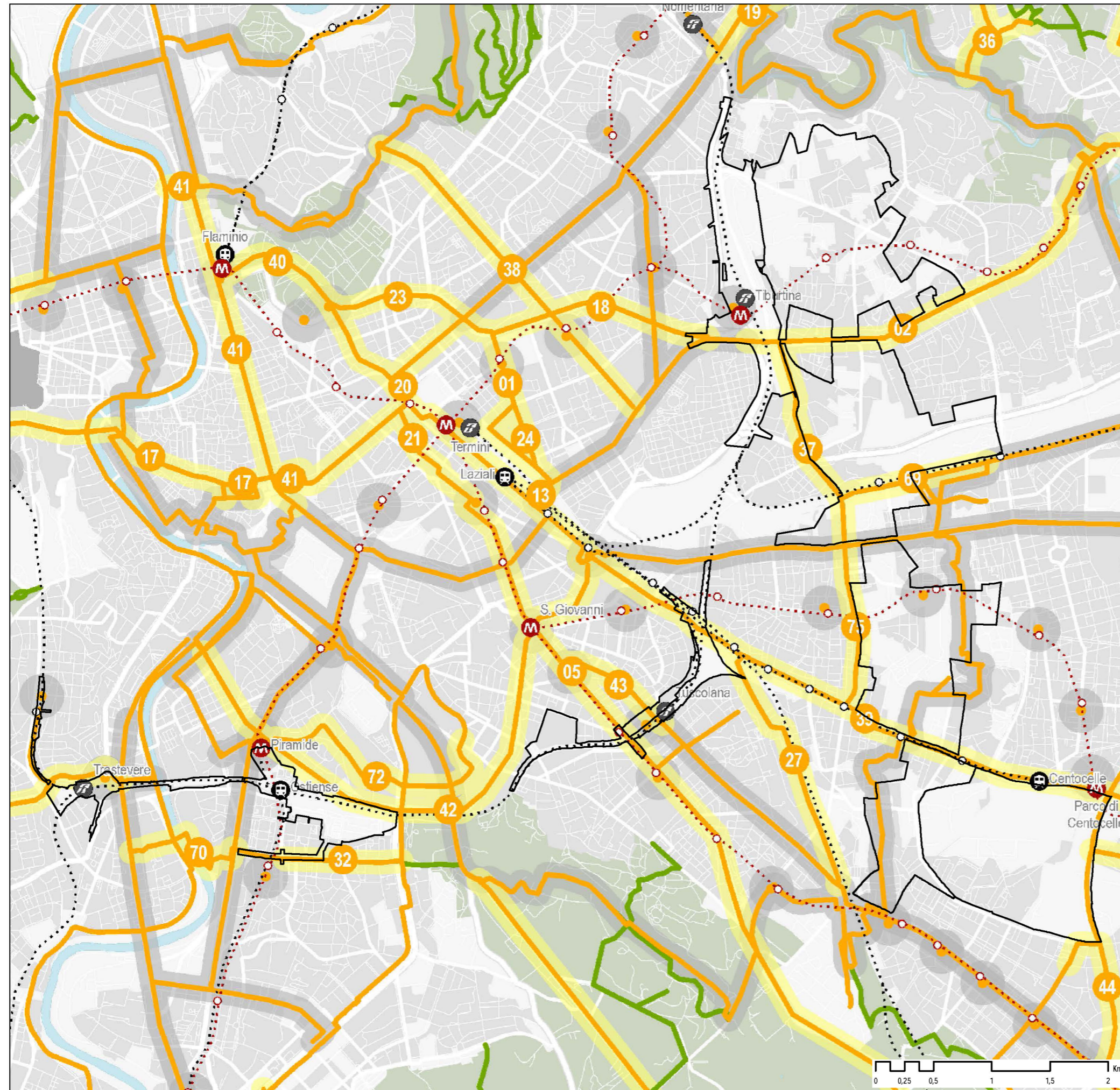


SVILUPPI DI SISTEMI DI MOBILITA' CICLISTICA - SCENARIO DI RIFERIMENTO



C1-01	Via Ostiense della Basilica San Paolo alla Stazione Piramide
C1-02	Piazzale Ostiense - Via dei Cerchi lungo Viale Aventino
C1-03	Via De Coubertin - Via G.Gaudini - Viale M. Pilsudski
C1-04	Via Ugo della Seta - Via Monte Cervialto - Metro B1 Jonio
C1-05	Viale Tirreno - Piazza Sempione - Ponte Tazio - Via Valsolda
C1-06	Via Tiburtina dal Tunnel di Santa Bibiana (Piazzale Tiburtino) a Viale Regina Elena
C1-07	Via Tiburtina, da Viale Regina Elena alla Stazione Tiburtina
C1-08	Largo Toya - Via Rolli - Via Bellani - Lungotevere degli Artigiani
C1-09	Viale Tre Fontane - Dorsale Tevere Sud
C1-10	Via delle Milizie, da Via Lepanto a Ponte Matteotti
C1-11	Viale XXI Aprile - Viale delle Province
C1-12	Lungotevere sx da Via Rubattino a Ponte Sublicio aggancio Via Portuense - Largo Aventino - Bocca della Verità
C1-13	Via del Campo Boario da Piazzale Ostiense a Via Nicola Zabaglia
C1-14	Metro San Paolo - Via Giustiniano Imperatore - Via C. Colombo
C1-15	Via Nomentana
C1-16	Via Prenestina
C1-17	Bike Lane Via Arenula
C1-18	GRAB
C1-19	Via Tuscolana
C1-20	Via Anastasio II - Via Leone XIII - Viale dei Colli Portuensi
C1-21	Viale Manzoni - Via Labicana
C1-22	Viale Marconi
C1-23	Via Baldelli
C1-24	Quadrilatero EUR (Viale Egeo - Viale dell'Oceano Pacifico - Viale dell'Oceano Atlantico)
C1-25	Prolungamento della pista ciclabile di Via Tuscolana da Porta Furba a Stazione Tuscolana
C1-26	AS Termini
C1-27	AS Laurentina
C1-28	AS Anagnina
C1-29	AS Flaminio
C1-30	AS Piramide
C1-31	AS Bologna
C1-32	AS San Giovanni
C1-33	AS San Paolo Basilica
C1-34	AS Trastevere
C1-35	AS Battistini
C1-36	AS Conca D'Oro
C1-37	AS Pigneto
C1-38	AS Jonio
C1-39	Tiburtina
C1-40	Eur Fermi
C1-41	Ponte Mammolo
C1-42	Ottaviano
C1-43	Policlinico
C1-44	Rebibbia
C1-45	Cipro Museo Vaticano
C1-46	Lepanto
C1-47	Ostiense (Porta San Paolo)
C1-48	Arco Di Travertino
C1-49	Cornelia
C1-50	Spagna
C1-51	Sant'Agnese Annibaliano
C1-52	Quattroventi
C1-53	Vittorio Emanuele
C1-54	Viinia
C1-55	Circo Massimo
C1-56	Valle Aurelia
C1-57	Re Di Roma
C1-58	Monte Mario
C1-59	Garbatella
C1-60	Ponte Lungo
C1-61	Castel Fusano
C1-62	Subaugusta
C1-63	Castro Pretorio
C1-64	Lodi
C1-65	Eur Palasport
C1-66	Cavour
C1-67	San Pietro
C1-68	Libia Gondar
C1-69	Gardenie
C1-70	Furio Camillo
C1-71	Ostia Lido Centro
C1-72	Pineta Sacchetti-Gemelli
C1-73	Galoppatoio Villa Borghese
C1-74	Centocelle
C1-75	Mirti
C1-76	Malatesta
C1-77	Porta Maggiore
C1-78	Teano
C1-79	Marconi
C1-80	Eur Magliana
C1-81	Numidio Quadraro
C1-82	Appiano
C1-83	Torre Angela
C1-84	Lucio Sestio
C1-85	Baldo Degli Ubaldi
C1-86	Alessandrino
C1-87	Giulio Agricola
C1-88	Porta Furba
C1-89	Ostia Stella Polare
C1-90	Balduina
C1-91	Casal Bernocchi
C1-92	Torre Maura
C1-93	Ostia Antica
C1-94	Acilia





LEGENDA

Scenario di Piano

Piste Ciclabili

Scenario di Riferimento

Piste Ciclabili

Hub

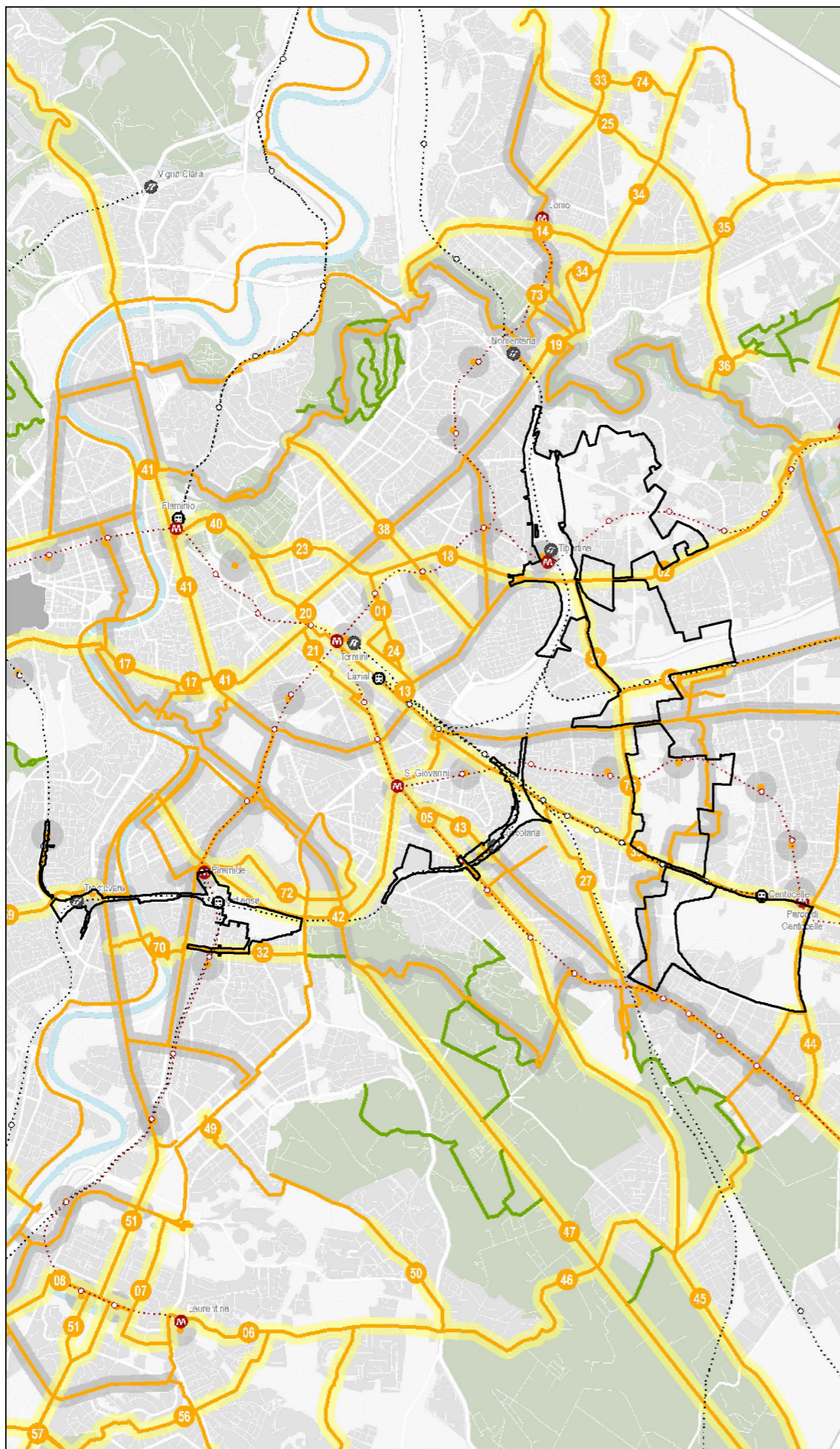
Rete Attuale

Piste Ciclabili su strada

Piste Ciclabili nei parchi

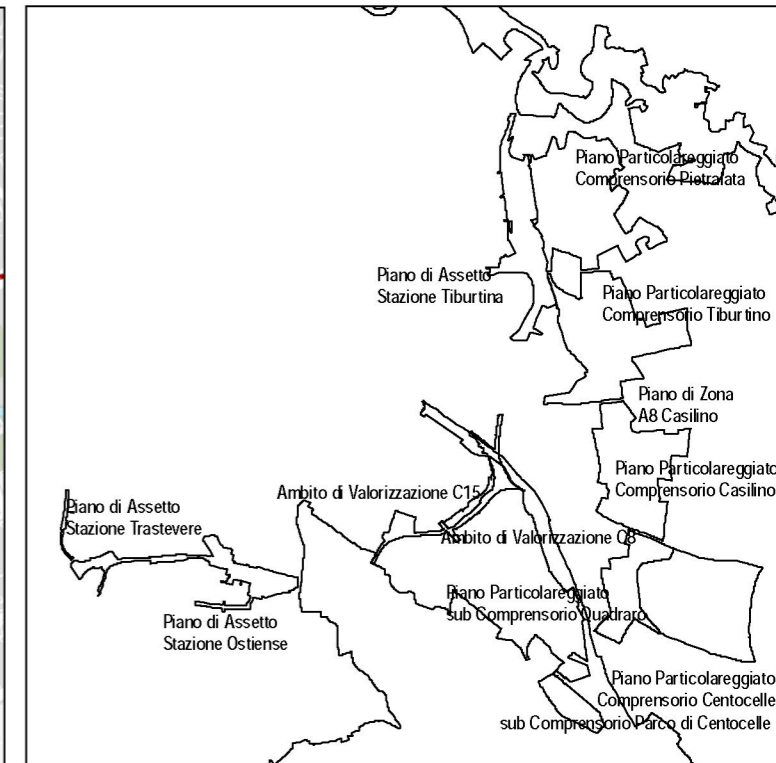
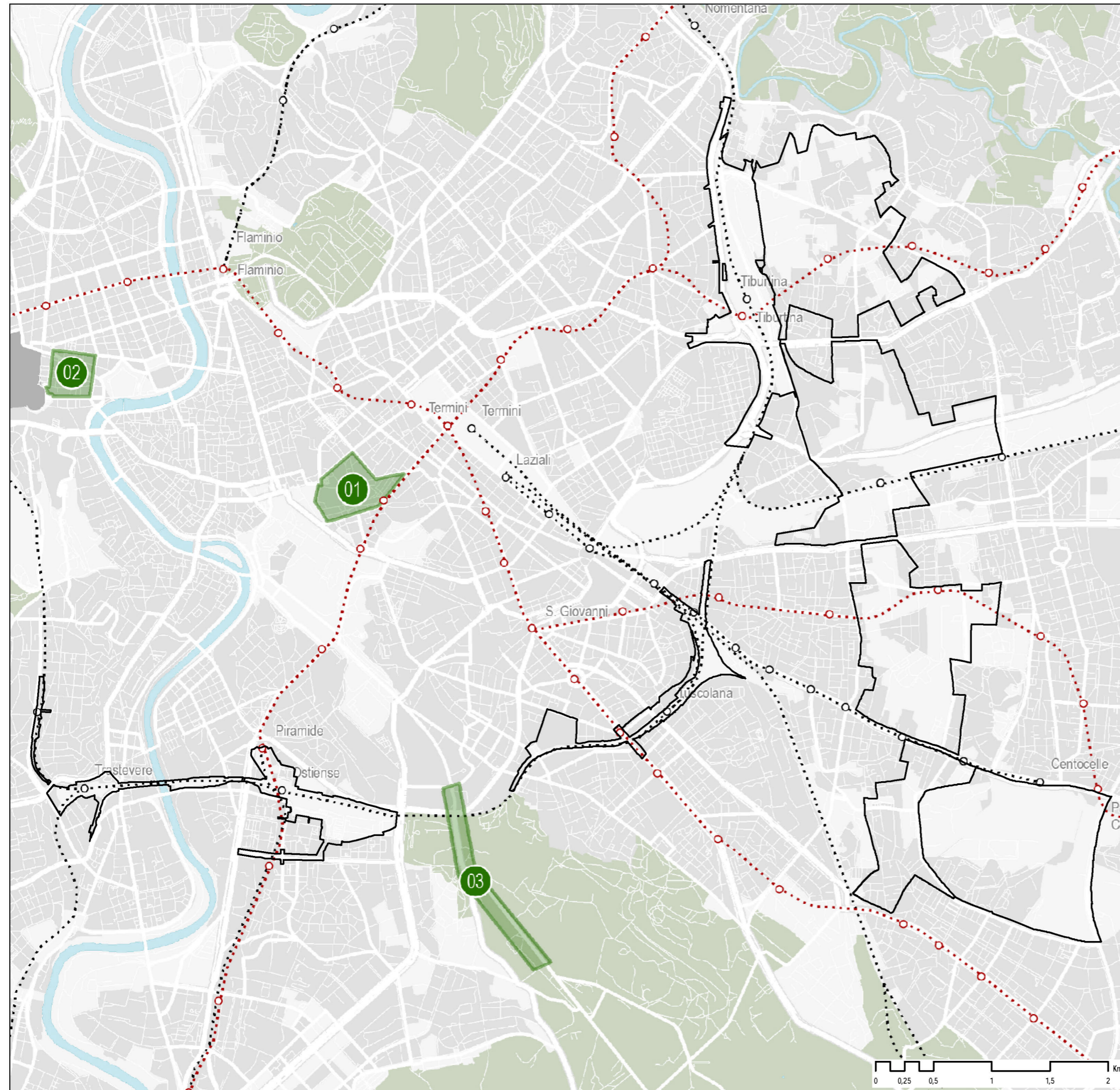
Perimetro ambiti di intervento

SVILUPPI DI SISTEMI DI MOBILITA' CICLISTICA - SCENARIO DI PIANO



- | | | | |
|-------|--|-------|---|
| C2-01 | Prolungamento Pista Nomentana a Stazione Termini + aggancio piazza di Porta San Lorenzo | C2-37 | Via di Portonaccio |
| C2-02 | Via Tiburtina (da Stazione Tiburtina a Santa Maria del Soccorso) | C2-38 | Viale Regina Margherita |
| C2-03 | Ciclabile Togliatti (tra Via Collatina e Via Prenestina) | C2-39 | Dorsale Casilina (Metro Termini - GRA) |
| C2-04 | Via dei Colli Portuensi | C2-40 | Via di San Paolo del Brasile |
| C2-05 | Fermata Metro Manzoni - Fermata Metro Furio Camillo (lungo via E. Filiberto e Via Appia Nuova) | C2-41 | Via del Corso - Via Flaminia (da Belle Arti a P.zza Venezia) |
| C2-06 | Terminal Eur Laurentina - via Vigna Murata (fino a Via S. Gradi) | C2-42 | Via Magna Grecia - Via Acaia - Via Cilicia - Viale Marco Polo |
| C2-07 | Terminal Eur Laurentina - Viale Africa - Viale dell'Arte - Tre Fontane | C2-43 | Via Tuscolana (Fermata Roma Tuscolana - Metro Re di Roma) |
| C2-08 | Collegamento da Viale Città d'Europa a Viale America lungo Viale dei Primi Sportivi | C2-44 | Via Togliatti (Largo Santi - Tuscolana) |
| C2-09 | Ricucitura Via Fratini - Pista Tevere Sud | C2-45 | Via Appia Nuova |
| C2-10 | Da Stazione San Filippo Neri a Stazione La Giustiniana | C2-46 | Tangenziale Vigna Murata - Tor Carbone - Viale Appio Claudio |
| C2-11 | Collegamento Valle Aurelia - Quartiere Prati (attraverso Via Anastasio II e Via Cipro) | C2-47 | Via Appia Antica |
| C2-12 | Da pista esistente Monte Ciocchi (Gemelli) ad aggancio Via Battistini | C2-48 | Via Gradi - Fosso della Cecchignola - Via dei Bersaglieri - Via dei Fucilieri - Via di Tor Pagnotta |
| C2-13 | Tunnel Santa Bibiana | C2-49 | Ricucitura tra la pista ciclabile di Pico della Mirandola e Via C. Colombo |
| C2-14 | Salaria - Prati Fiscali - Via Ugo Ojetti | C2-50 | Via di Grotta Perfetta (fino a Via Ardeatina) |
| C2-15 | Gregorio VII - Porta Cavalleggeri / Via delle Fornaci + aggancio Corso Vittorio Emanuele | C2-51 | Dorsale Colombo (intersezione Via Laurentina - Ostia) |
| C2-16 | Ciclabile Monte Ciocchi Valle Aurelia - Ex-Ponte Ferroviario - Viale Vaticano | C2-52 | Viale della Grande Muraglia |
| C2-17 | Corso Vittorio Emanuele, Anello Botteghe Oscure - Plebiscito | C2-53 | Viale Sabatini - Via Fiume Bianco - Viale Borghi - Via Garosi - Via di Valleranello - Via Chiarini - Via Amaldi |
| C2-18 | Via della Lega Lombarda - Via Catania - Via Morgagni | C2-54 | Sottopasso di via Drei |
| C2-19 | Collegamento Nord in corso di realizzazione di Via Nomentana da Via Val D'Aosta a Ponte Tazio | C2-55 | EUR - Tor De Cenci |
| C2-20 | Via XX Settembre - Largo S. Susanna - Via Vittorio Emanuele Orlando - Via Nazionale | C2-56 | Via Carlo Levi - Via Laurentina - Fosso della Cecchignola |
| C2-21 | Via Emanuele Filiberto - Piazza Vittorio - Via Torino - L.go S. Susanna - Via V. Veneto | C2-57 | Riconnessione Tevere - Tor Pagnotta |
| C2-22 | Via Cassia - Stazione La Giustiniana | C2-58 | Tor Pagnotta - Fonte Laurentina |
| C2-23 | Corso d'Italia | C2-59 | Circonvallazione Gianicolense |
| C2-24 | Viale Pretoriano | C2-60 | Via Aurelia (Metro Cornelia - GRA) |
| C2-25 | Viadotto dei Presidenti - Via Fucini | C2-61 | Via di Boccea - Via Bonifazi (Metro Cornelia - Metro Battistini) |
| C2-26 | San Basilio - Torraccia - Casal Monastero | C2-62 | Via di Torre Rossa - Via della Pisana |
| C2-27 | Via del Mandrione | C2-63 | Via del Mare (GRA) - Parco Leonardo |
| C2-28 | Prolungamento settentrionale ciclabile Monte Ciocchi a stazione San Filippo Neri | C2-64 | Lungomare Toscanelli |
| C2-29 | Viale dei Romanisti | C2-65 | Via di Piana Bella - Via dei Romagnoli |
| C2-30 | Progetto "Diamoci una TorBella Mano" | C2-66 | Infernetto - Casal Palocco (fino a Viale dei Romagnoli) |
| C2-31 | Prolungamento Pista Ciclabile di Via Tuscolana fino alla stazione Anagnina | C2-67 | Ricucitura Tevere Sud - Torrino (Parco dei Fumetti) |
| C2-32 | Collegamento tra C. Colombo e Ponte Spizzichino lungo Circonvallazione Ostiense | C2-68 | Vitinia - Tor De' Cenci |
| C2-33 | Via delle Vigne Nuove - Via Giovanni Conti | C2-69 | Parte del Progetto "Parco Lineare dell'Antica Via Collatina da Porta Maggiore a Gabii" |
| C2-34 | Via della Bufalotta - Viale Adriatico - Viale Camaro | C2-70 | Collegamento Garbatella - Marconi |
| C2-35 | Viale Kant - Via Ugo Ojetti (Via Graf - Via di Casal Boccone) | C2-71 | Dorsale Tiburtina (Metro S.M. Soccorso - Confine Comunale) |
| C2-36 | Aguzzano - Valle Aniene | C2-72 | Via Latina - Piramide lungo le mura |
| | | C2-73 | Ponte Ciclabile da Via Valsolda a Viale Tirreno |
| | | C2-74 | Via Pasinetti - Via Zavattini |
| | | C2-75 | Via dell'Acqua Bullicante |
| | | C2-76 | Litoranea Ostia - Torvaianica |
| | | C2-77 | Castel Fusano - Litoranea (Stabilimenti Balneari Cancelli) |
| | | C2-78 | Castel Fusano - Tevere |
| | | C2-79 | Dorsale Casilina (GRA-Torre Angela) |
| | | C2-80 | Ciclodromo Funzionale |

SVILUPPO DI SISTEMI DI MOBILITA' PEDONALE - SCENARIO DI RIFERIMENTO



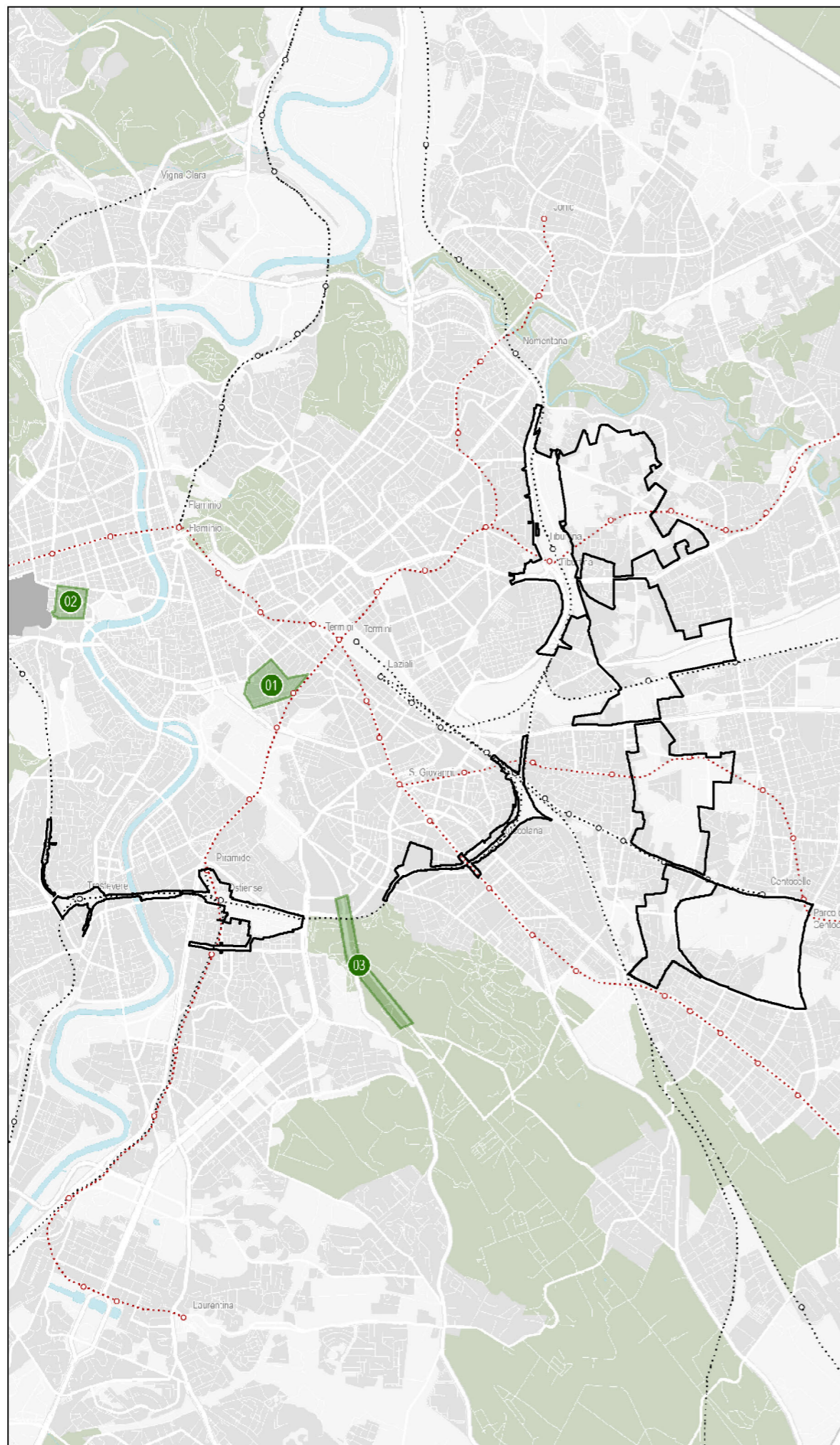
LEGENDA

Scenario di Riferimento

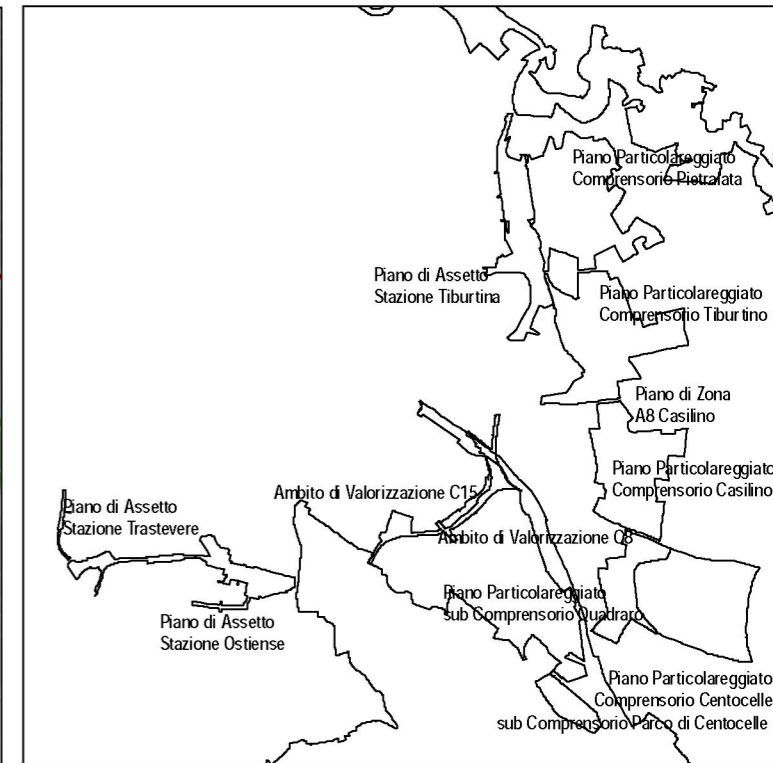
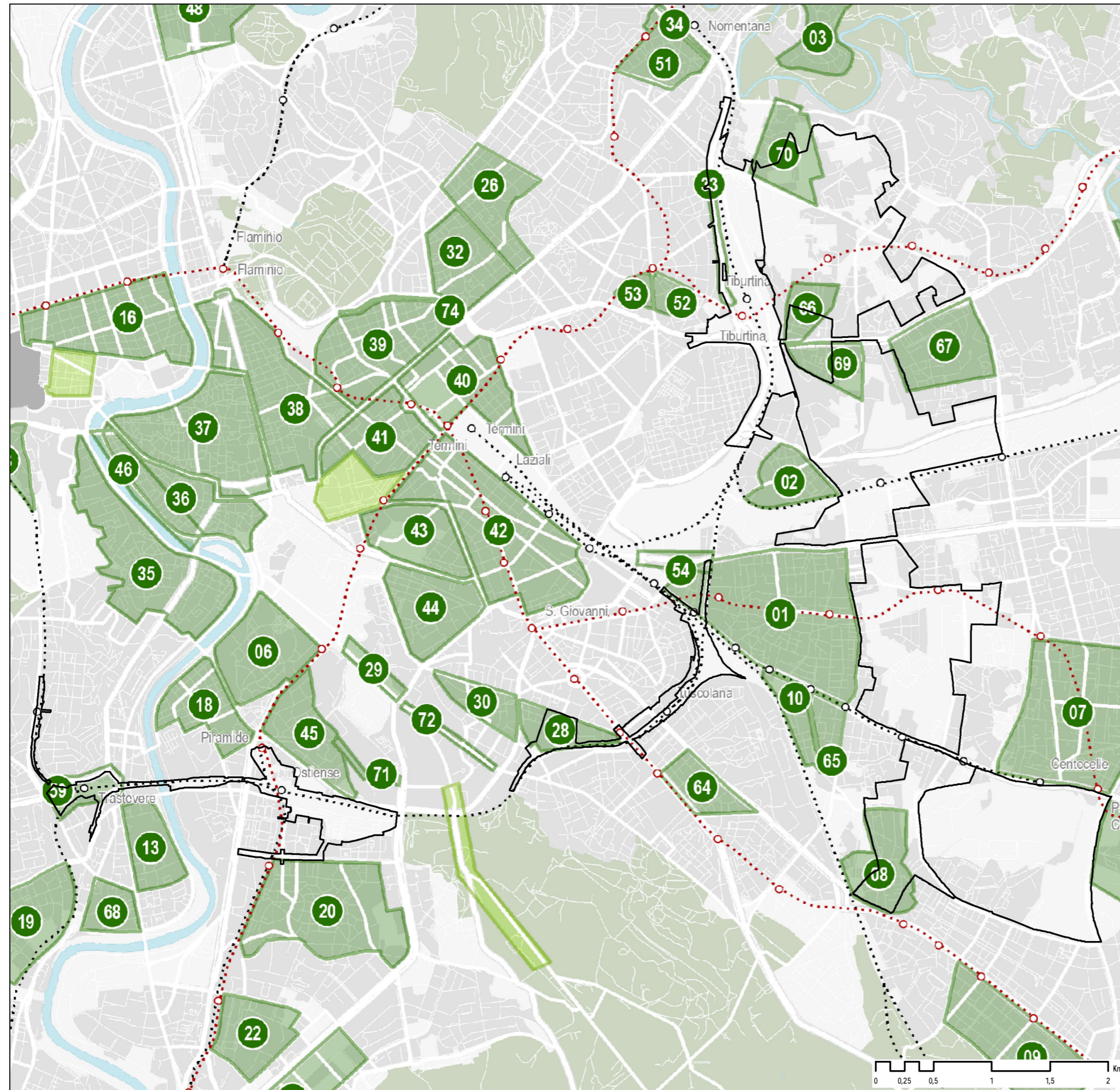
Isole Ambientali

Perimetro ambiti di intervento

SVILUPPO DI SISTEMI DI MOBILITA' PEDONALE - SCENARIO DI RIFERIMENTO



- P1-01 Monti
- P1-02 Borgo Pio
- P1-03 Appia Antica





LEGENDA

Scenario di Piano

 Isole Ambientali

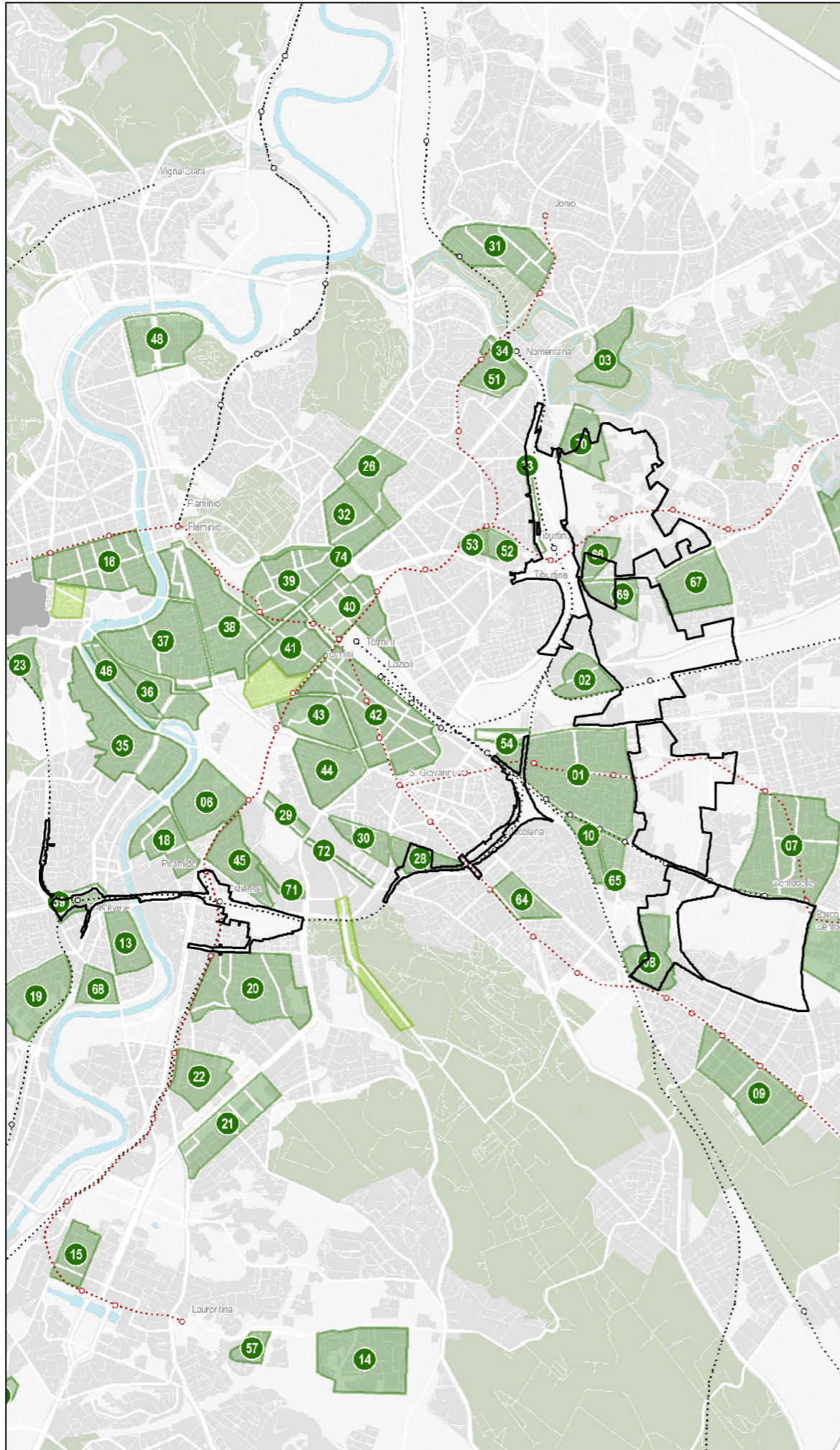
Scenario di Riferimento

 Isole Ambientali

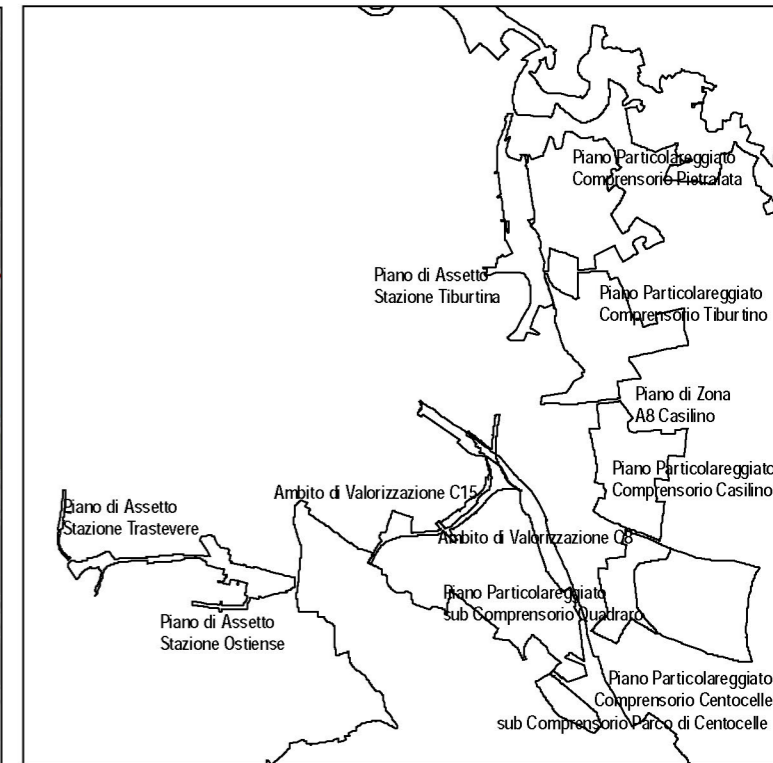
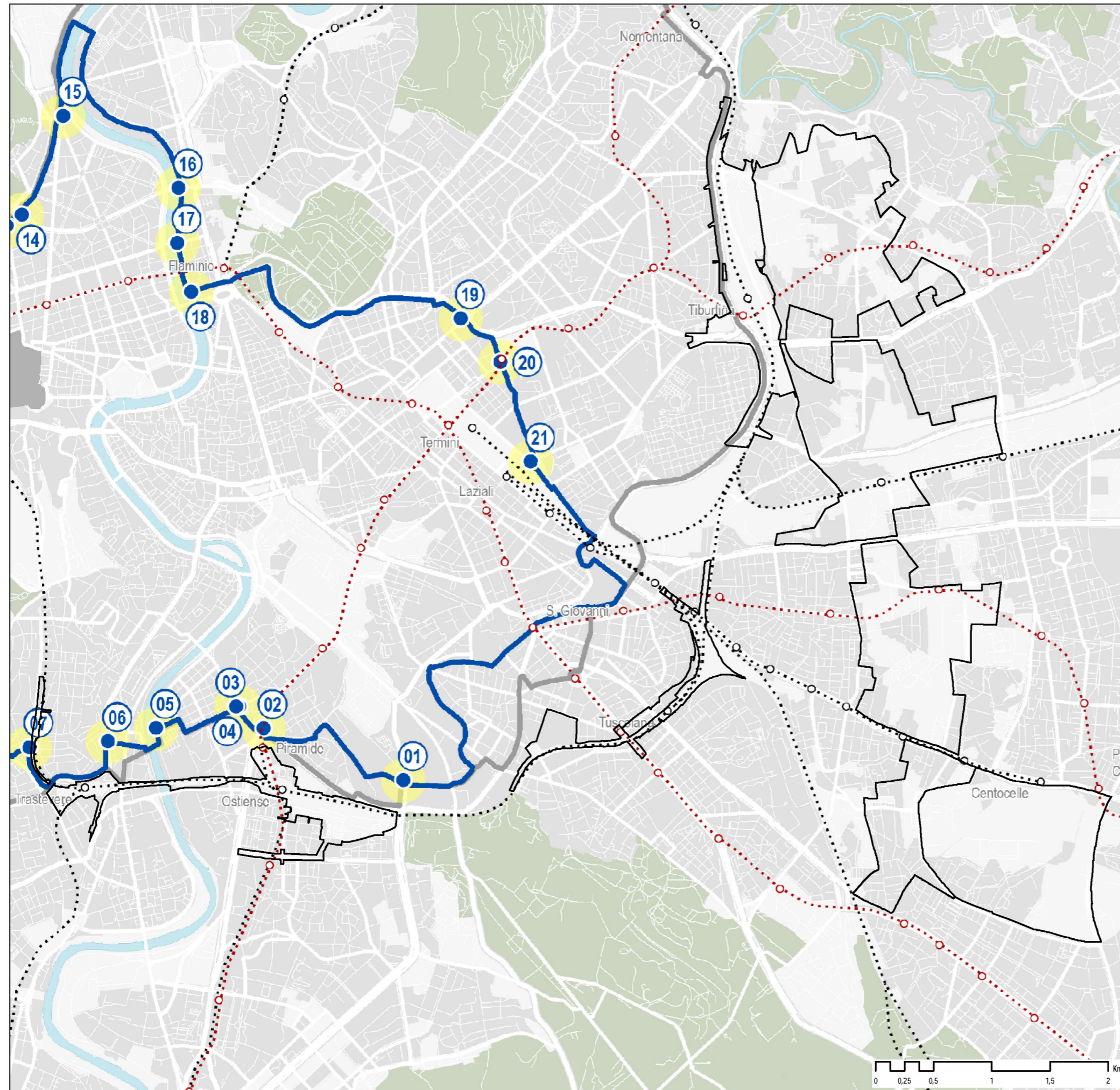
 Perimetro ambiti di intervento



SVILUPPO DI SISTEMI DI MOBILITA' PEDONALE - SCENARIO DI PIANO



P2-01	Pigneto	P2-39	Ludovisi Veneto
P2-02	Casal Bertone	P2-40	Termini
P2-03	Acqua Sacra	P2-41	Viminale
P2-04	Ostia Antica	P2-42	Esquilino
P2-05	Axa Malafede	P2-43	Colosseo Colle Oppio
P2-06	Aventino	P2-44	Celio
P2-07	Centocelle	P2-45	San Saba
P2-08	Quadraro Vecchio		
P2-09	Tuscolana	P2-46	Lungotevere Ansa Barocca
P2-10	Villa Certosa	P2-47	Torre Maura
P2-11	La Rustica	P2-48	Villaggio Olimpico
P2-12	Monte Verde	P2-49	Lucchina - Ottavia
P2-13	Marconi	P2-50	Battistini
P2-14	Fonte Meravigliosa	P2-51	Amba Alagi
P2-15	Eur	P2-52	Sant'Ippolito
P2-16	Prati	P2-53	Province
P2-17	Torraccia	P2-54	High line Prenestina
P2-18	Testaccio	P2-55	Romanisti
P2-19	Portuense	P2-56	Colli Aniene
P2-20	Garbatella	P2-57	Colle di Mezzo
P2-21	Montagnola	P2-58	Casal Bernocchi
P2-22	San Paolo	P2-59	Gianicolense
P2-23	Stazione S. Pietro	P2-60	Valle dell'inferno
P2-24	Avignone	P2-61	Degas
P2-25	Coppedè	P2-62	Parco de Medici
P2-26	Morena	P2-63	Piazza Morelli
P2-27	Lungomare Ostia	P2-64	Etruria
P2-28	Zama	P2-65	Tor Pignattara
P2-29	Terme di Caracalla	P2-66	Beltramelli
P2-30	Porta Metronia	P2-67	Casal Bruciato
P2-31	Val d'Ala	P2-68	Meucci
P2-32	Piazza Alessandria	P2-69	Bertarelli
P2-33	Ex-Tangenziale est	P2-70	Collina Lanciani
P2-34	P.zza Gondar - Addis Abeba	P2-71	Mura Ardeatine
P2-35	Trastevere Ripa	P2-72	Via di Porta Latina
P2-36	Isola Ambientale Farnese Portico D'Ottavia	P2-73	Acquedotto Paolo
P2-37	Isola Ambientale Navona Pantheon	P2-74	Corso Italia
P2-38	Spagna Trevi Quirinale	P2-75	Casal Brunori
		P2-76	Primavalle
		P2-77	Balduina



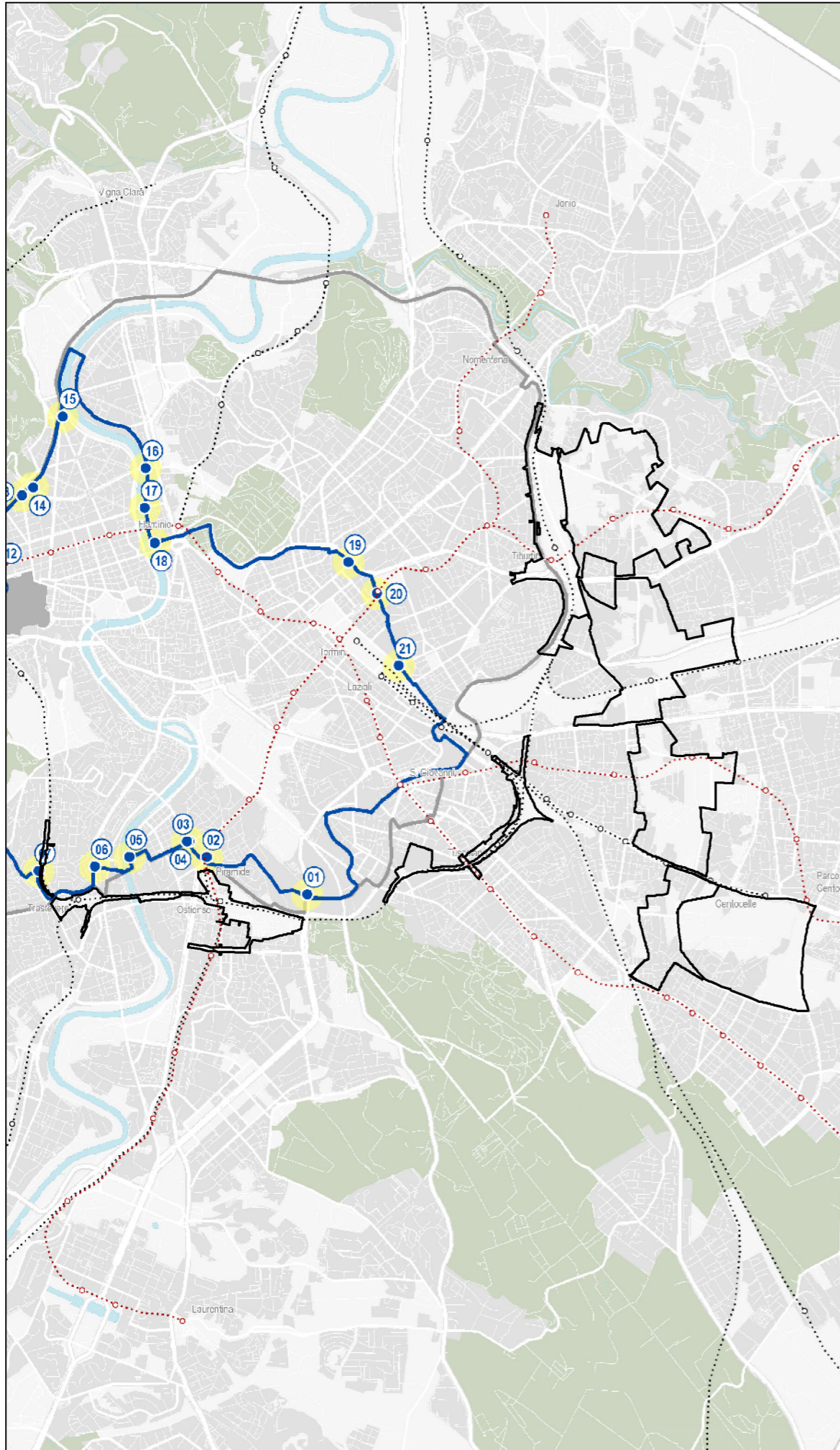
LEGENDA

Scenario di Riferimento

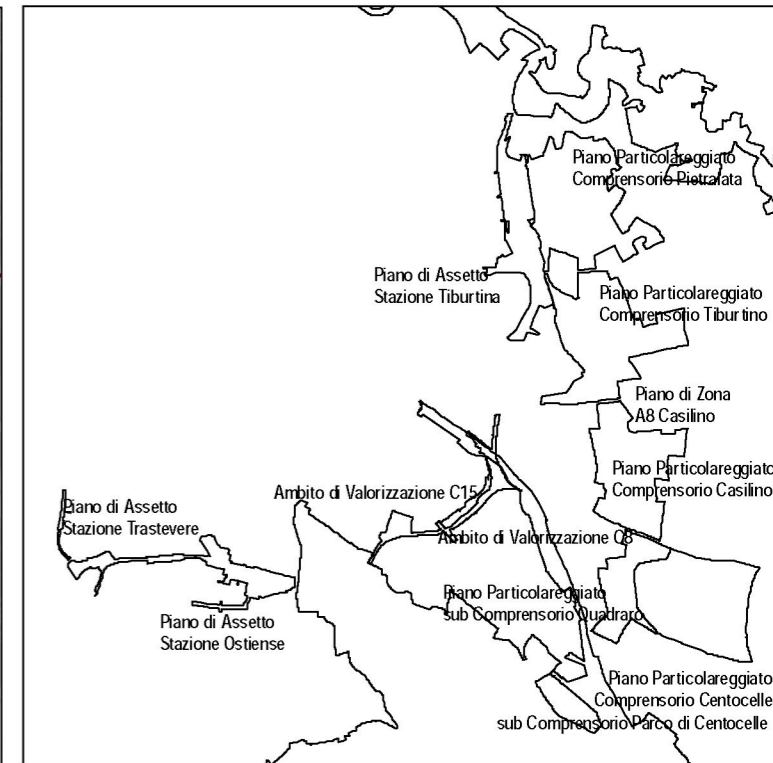
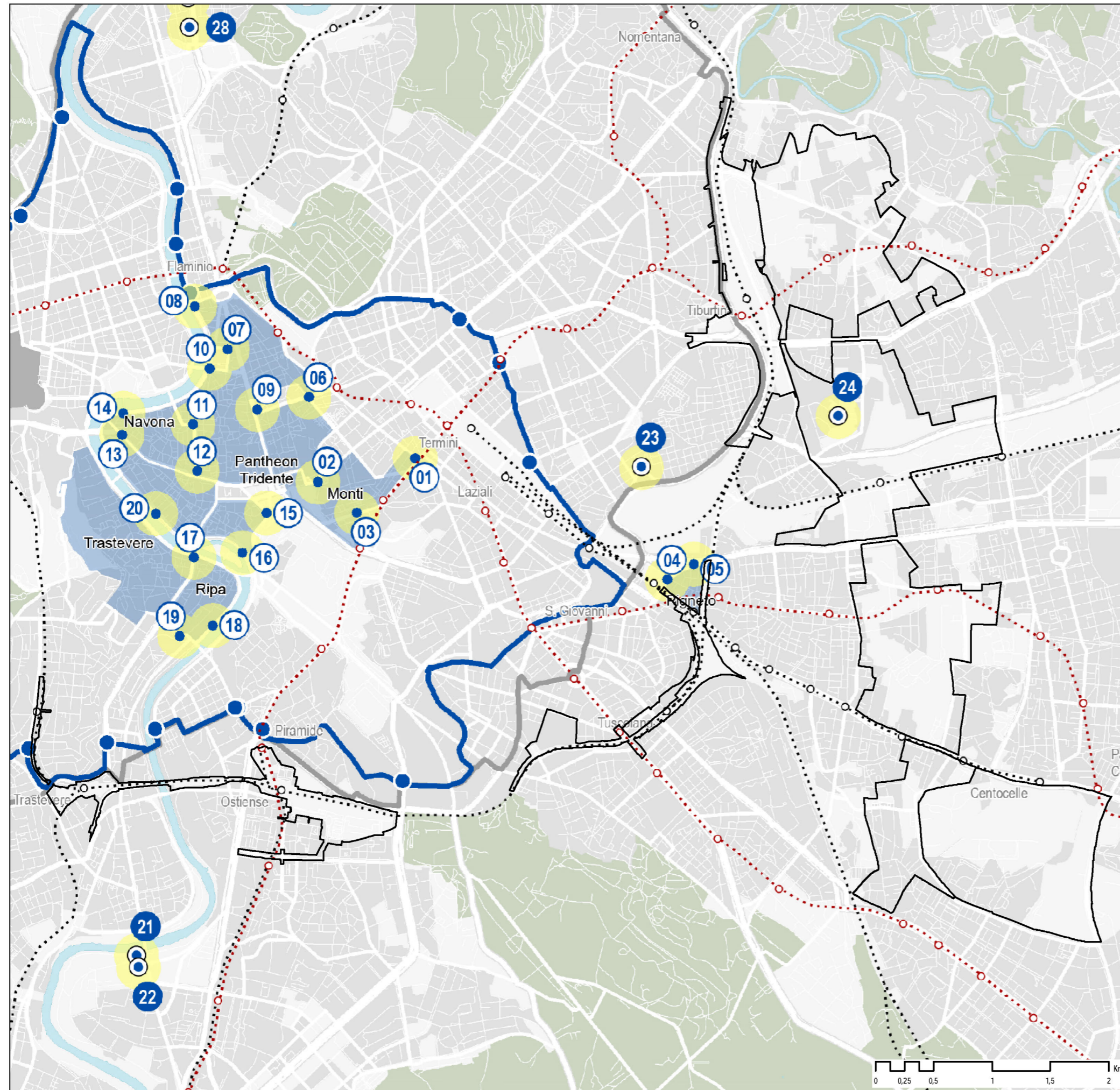
- Anello Ferroviario
- ZTL AF1 VAM
- Varchi ZTL AF1 VAM

Perimetro ambiti di intervento

REALIZZAZIONE DELLA LOGISTICA URBANA - SCENARIO DI RIFERIMENTO



- L01-01 Via Cristoforo Colombo
- L01-02 Via della Piramide Cesta
- L01-03 Viale Manlio Gelsomini
- L01-04 Lungotevere Testaccio
- L01-05 Viale di Trastevere
- L01-06 Viale dei Quattro Venti
- L01-07 Via Aurelia Antica
- L01-08 Via Gregorio VII
- L01-09 Via Angelo Emo
- L01-10 Via Andrea Doria
- L01-11 Via della Giuliana
- L01-12 Viale Giuseppe Mazzini
- L01-13 Lungotevere della Vittoria
- L01-14 Ponte del Risorgimento
- L01-15 Ponte Giacomo Matteotti
- L01-16 Lungotevere Arnaldo da Brescia
- L01-17 Via XX Settembre
- L01-18 Via San Martino della Battaglia
- L01-19 Via Marsala
- L01-20 Via Marmorata
- L01-21 Via Vittor Pisani




LEGENDA

Scenario di Piano

-  Aree Cargo-Bike
-  Punti Cargo-Bike
-  Centri di Distribuzione Urbana

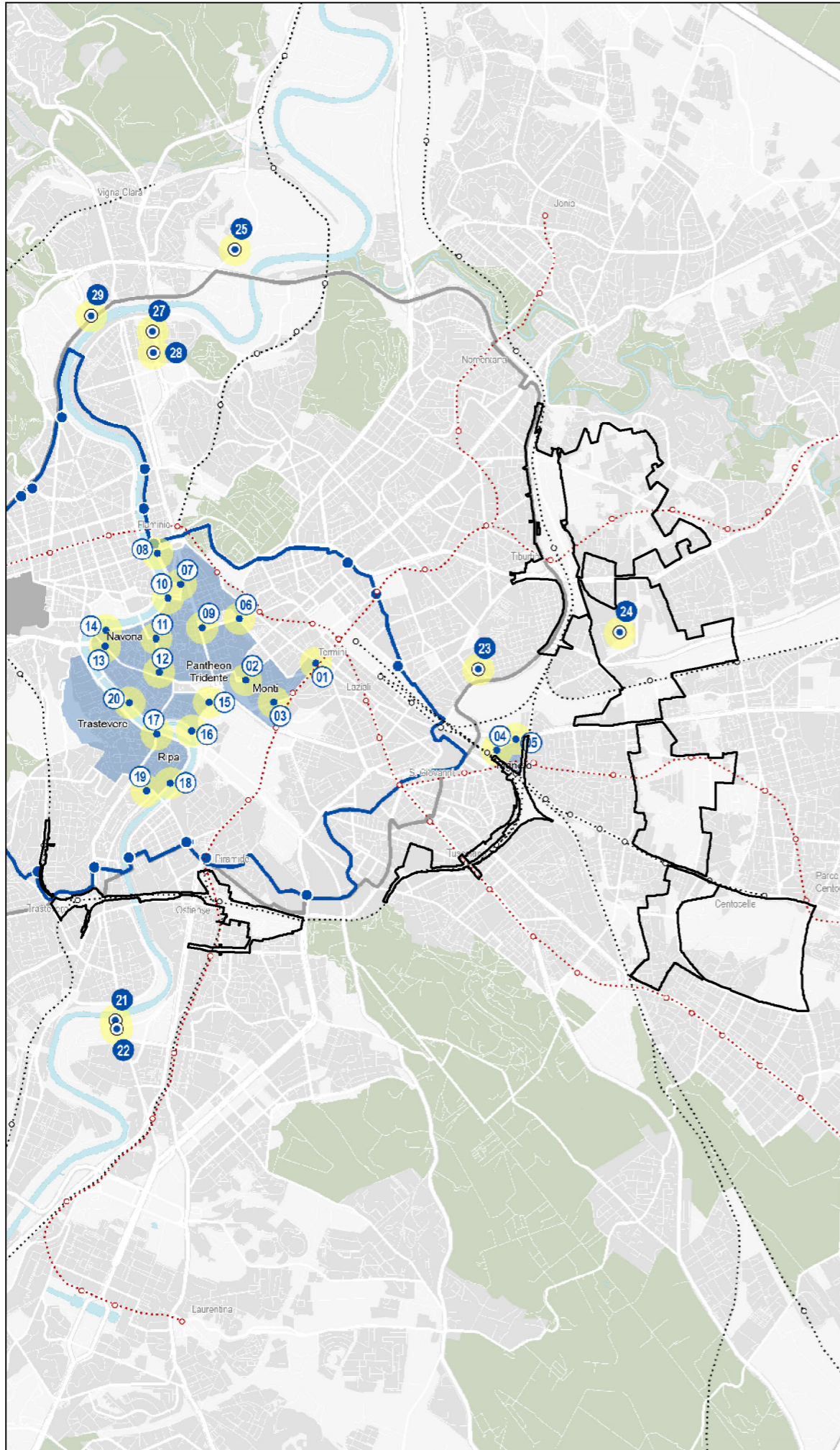
Scenario di Riferimento

-  Anello Ferroviario
-  ZTL AF1 VAM
-  Varchi ZTL AF1 VAM

 Perimetro ambiti di intervento

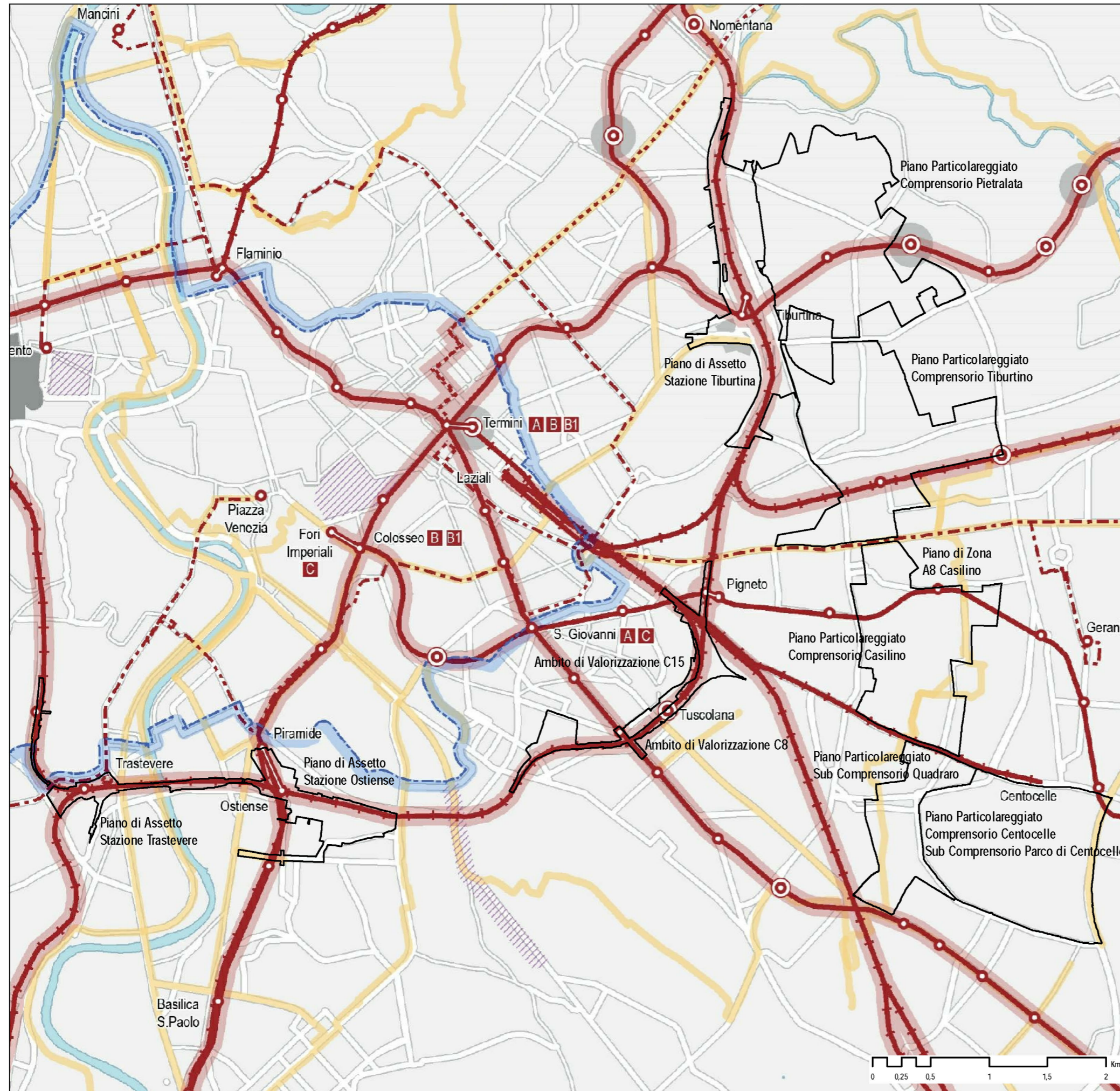


REALIZZAZIONE DELLA LOGISTICA URBANA - SCENARIO DI PIANO



- L02-01 Piazza Esquilino
- L02-02 Largo Magnanapoli
- L02-03 Cavour
- L02-04 Piazza Pigneto
- L02-05 Piazzale Prenestino
- L02-06 Largo Tritone
- L02-07 Via dei Pontefici
- L02-08 Passeggiata di Ripetta
- L02-09 Via S. Claudio
- L02-10 Via di Ripetta - Via Tomacelli
- L02-11 Piazza Cinque Lune
- L02-12 Piazza S. Andrea della Valle
- L02-13 Largo Tassoni
- L02-14 Piazza ponte S. Angelo
- L02-15 Largo Teatro Marcello
- L02-16 Via del Foro Olitorio
- L02-17 Piazza Belli
- L02-18 Lungotevere Ripa
- L02-19 Largo Ascianghi
- L02-20 Lungotevere dei Tebaldi
- L02-21 Lungotevere Dante
- L02-22 Via della Vasca Navale
- L02-23 Largo Passamonii
- L02-24 Via Giuseppe Mirri (2 aree)
- L02-25 Viale di Tor di Quinto
- L02-26 Via Silvio Gigli (Saxa Rubra)
- L02-27 Via Austria
- L02-28 Via Norvegia
- L02-29 Viale Antonino da San Giuliano

PUMS DI ROMA CAPITALE - PIANO URBANO DELLA MOBILITA' SOSTENIBILE - SCENARIO DI RIFERIMENTO



LEGENDA

Scenario di Riferimento

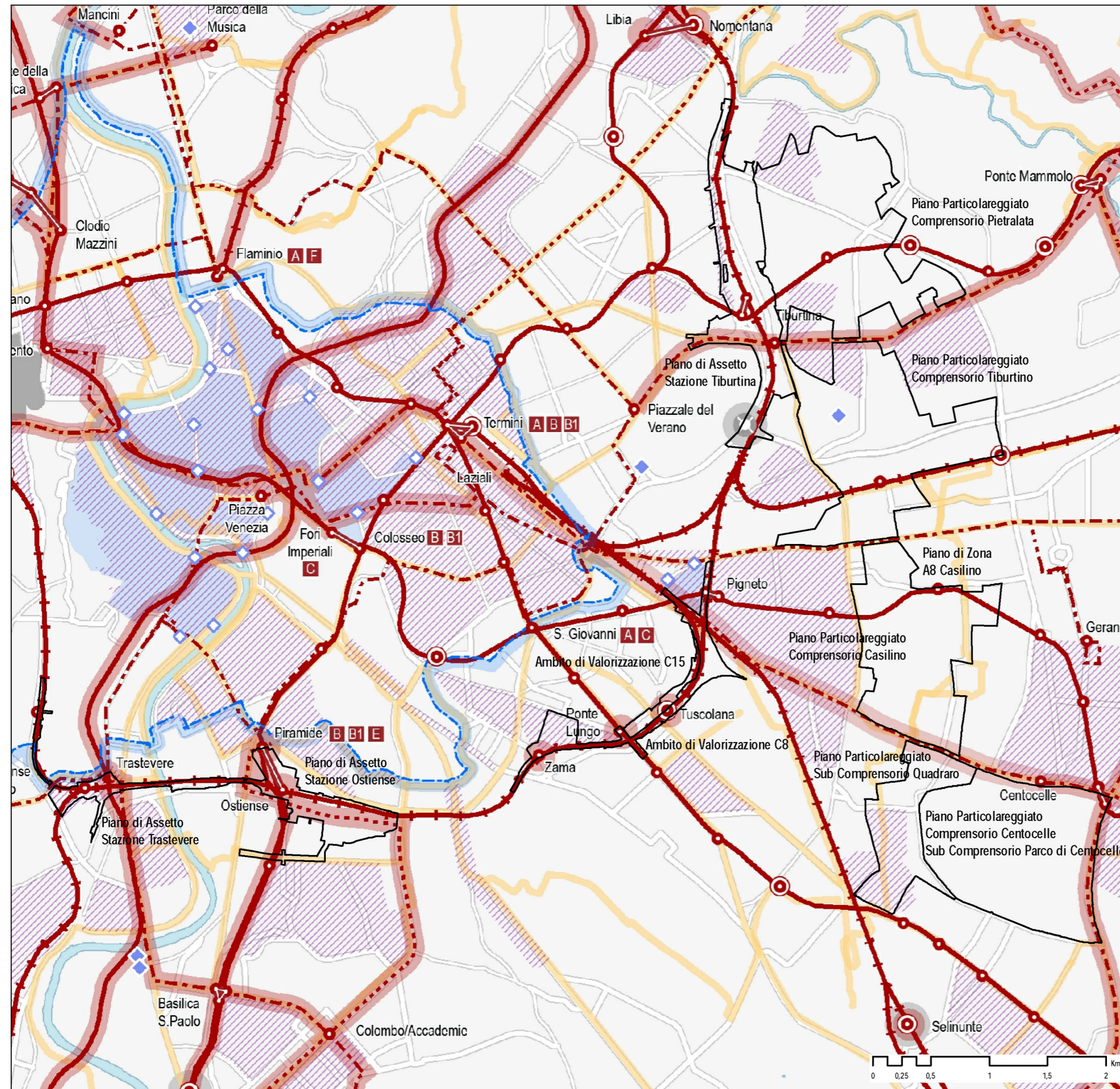
- Rete TPL Ferro
- Rete TPL Metro
- Rete TPL Corridoi
- Rete Viaria
- Nodi e Parcheggi di scambio
- Intervento Puntuale Rete Viaria
- Rete Ciclabile
- Isola Ambientale
- ZTL AF1 VAM

Rete Attuale

- Rete TPL Ferro
- Rete TPL Metro
- Rete TPL Tram
- Rete TPL Corridoi
- Rete Viaria
- Rete Ciclabile

Perimetro ambiti di intervento





LEGENDA

Scenario di Piano

- Rete TPL Ferro
- Rete TPL Metro
- Rete TPL Tram
- Rete TPL Sistema a Fune
- Rete TPL Corridoi
- Rete Viaria
- Nodo o Parcheggio di scambio
- Intervento Puntuale Rete Viaria
- Rete Ciclabile
- Isola Ambientale
- Area Cargo-Bike
- Punto Cargo-Bike
- Centro di Distribuzione Urbana

Scenario di Riferimento

- Rete TPL Ferro
- Rete TPL Metro
- Rete TPL Corridoi
- Rete Viaria
- Nodo o Parcheggio di scambio
- Intervento Puntuale Rete Viaria
- Rete Ciclabile
- Isola Ambientale
- ZTL AF1 VAM

Rete Attuale

- Rete TPL Ferro
- Rete TPL Metro
- Rete TPL Tram
- Rete TPL Corridoi
- Rete Viaria
- Rete Ciclabile

Perimetro ambiti di intervento

