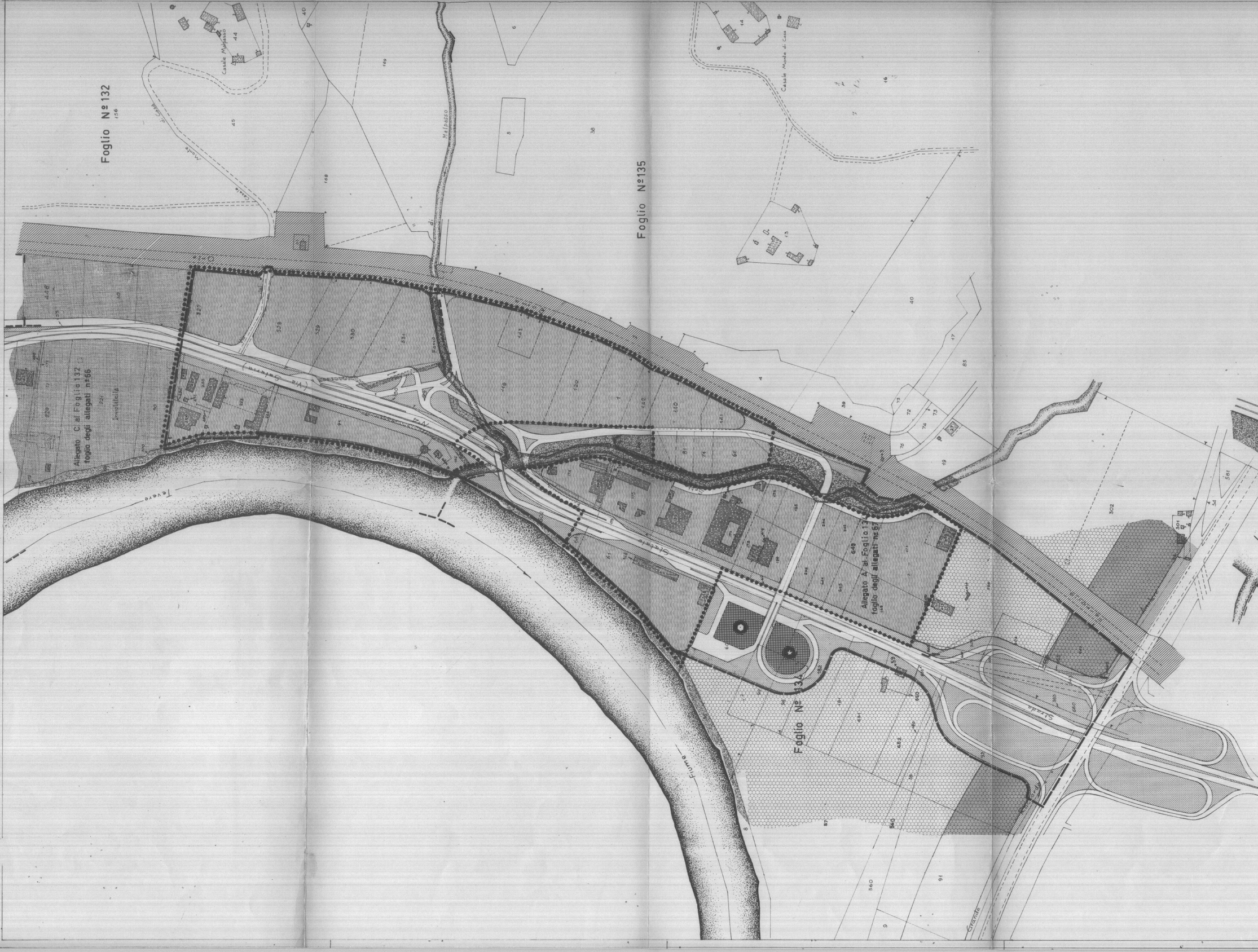
Foglio N° 132
Foglio N°135
Foglio N° 134
Allegato C al Foglio 132
foglio degli allegati n°66
Allegato A al Foglio 13
foglio degli allegati n°67
Casale Malpasso
Casale Monte di Casa
Malpasso
Fosso di
Via Salaria
Strada Statale
Strada
Fiume
Tevere
Grande
Invidiatella

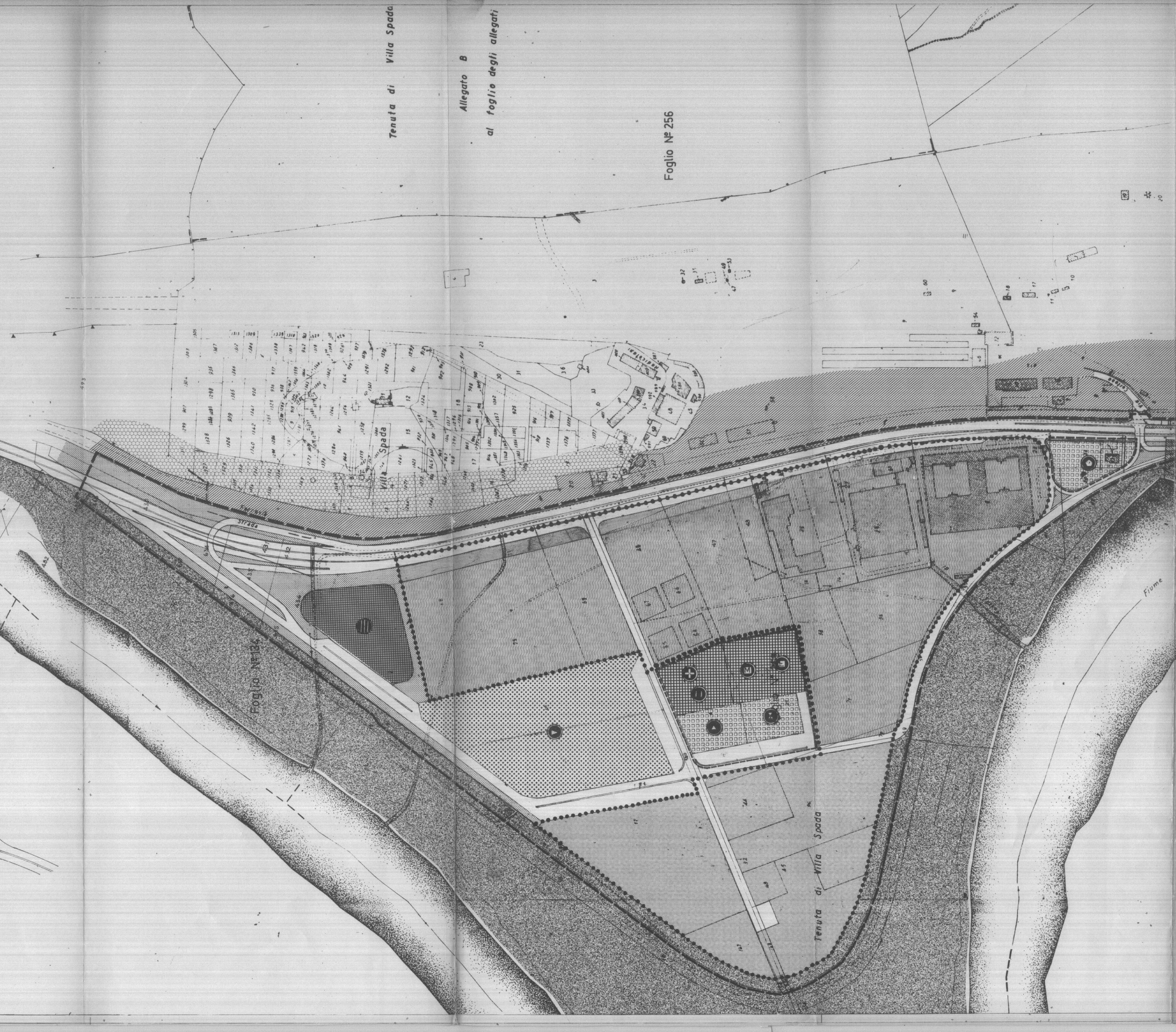
Allegato B

al foglio degli allegati

Tenuta di Villa Spada
Foglio N° 256
Villa Spada
Ferrovia
Strada
Foglio N°184
Tenuta di Villa Spada
Fiume


Foglio N° 258
Foglio N° 259
Foglio N° 257
Via Lucignano
Via
Tevere

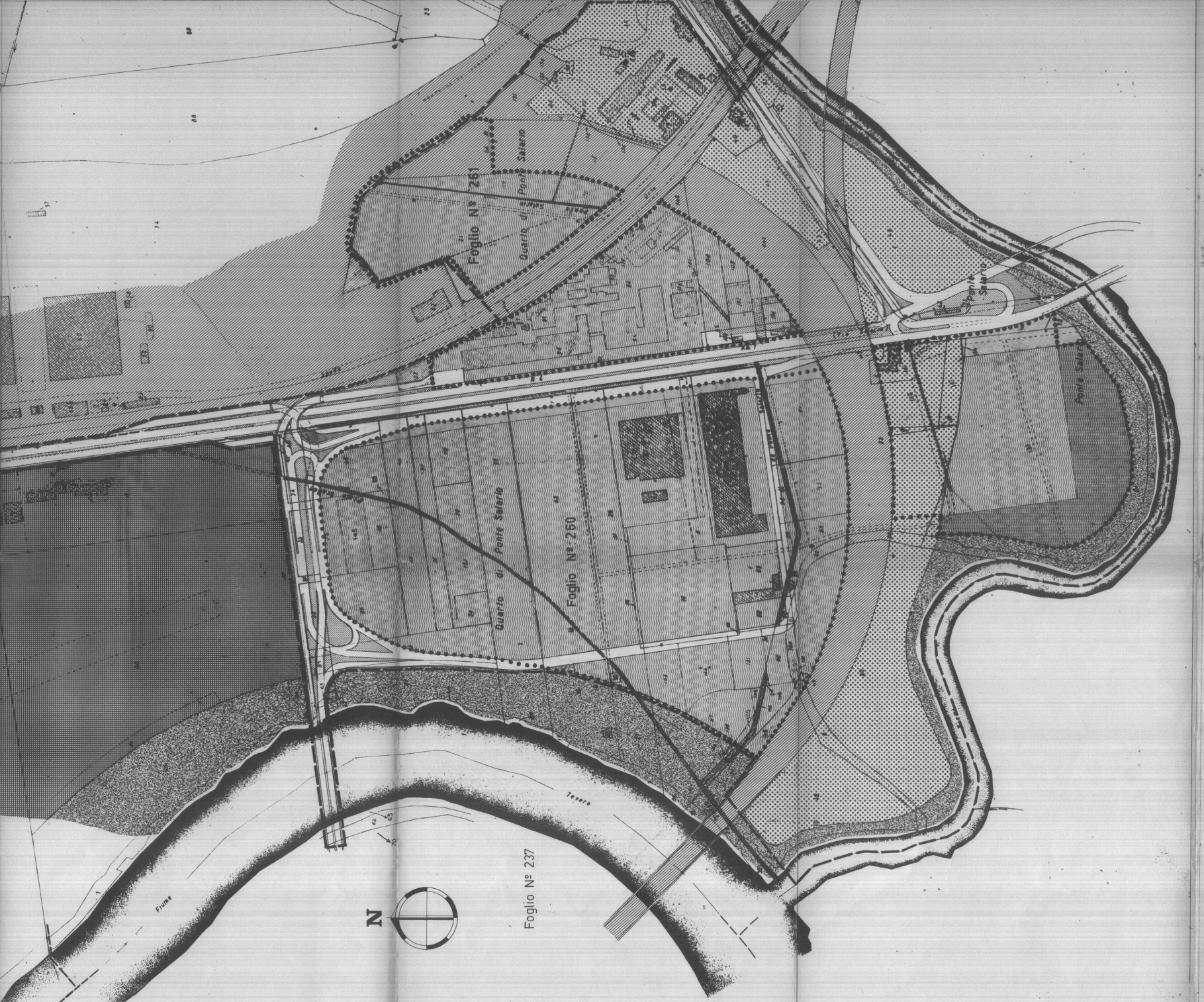
Foglio N° 261
Quarto di Ponte Salario
Foglio N° 260
Quarto di Ponte Salario
Ponte Salario
Ponte Salario
Tevere
Fiume
Foglio N° 237
N

LEGENDA

- ▨ ZONA INDUSTRIALE VINCOLATA
  LOTTO MIN.= mq. 2.000 MAX.= mq.10.000 H. max.= ml. 8,00
- ▨ ZONA PER PICCOLE INDUSTRIE E MAGAZZINI
  LOTTO MIN.= mq. 3.000 MAX.= mq. 15.000 H.max.= ml. 12.00
- ▨ ZONA PER MEDIE INDUSTRIE
  LOTTO MIN.= mq. 5.000 MAX.= mq. 25.000 H. max.= ml. 12,00
- ▥ ZONA PER GRANDI INDUSTRIE
  LOTTO MIN.= mq.15.000 MAX.= mq. 150.000 H. max.= ml. 27.60
- ▨ VINCOLO DI INEDIFICABILITÀ
- ▨ VERDE DI RISPETTO ASSOLUTO DELLA VIABILITÀ
- ▨ VINCOLO DI RISPETTO DELLA VIABILITÀ
- ▨ VERDE PUBBLICO ORGANIZZATO
- ▨ VERDE PUBBLICO DI PROTEZIONE AI FOSSI E GOLENALE
- ▨ ZONA H_2 - AGRO ROMANO
- ▨ ZONA INCOSTRUIBILE
- ▦ SERVIZI PUBBLICI DI QUARTIERE
- ▦ SERVIZI PUBBLICI GENERALI
- ▦ SERVIZI PRIVATI COMMERCIALI E ASSISTENZIALI ATTINENTI ALL' INDUSTRIA
- ▨ ZONE "F"
- ▤ ZONE RESIDENZIALI MISTE
  INDICE DI COSTRUIBILITÀ FONDIARIA MAX.= 6 mc/mq.
- ▤ ZONE RESIDENZIALI
  INDICE DI COSTRUIBILITÀ FONDIARIA MAX.= 4,5 mc/mq.
- ▦ COMPRENSORI "G_4"
- ▨ ZONA FERROVIARIA
- ━━━ PERIMETRO DEL PIANO PARTICOLAREGGIATO
- —··—··— PERIMETRI DEI P. P. 153 E 130
- – – – – PERIMETRO DEL COMPRENSORIO M_2 DA ATTUARE PER CONVENZIONE
- ••••••• PERIMETRO DELLA ZONA INDUSTRIALE DI ROMA APPR. con D.I. 27 OTTOBRE 1970

SIMBOLI ATTREZZATURE

- M SCOLASTICHE MATERNE
- E " ELEMENTARI
- I " M. INFERIORI
- S " M. SUPERIORI
- ● CONVIVENZE
- ● CULTURALI
- ● RELIGIOSE
- ● SANITARIE
- ● ASSISTENZIALI
- ● SPORTIVE
- ● RICREATIVE
- ● COMMERCIALI
- ● ANNONARIE
- ● AMMINISTRATIVE
- ● TRASPORTI
- ● TURISTICHE
- ● TECNOLOGICHE
- ● SPECIALI
- ★ AREE DI RISERVA

✠ S. P. Q. R.

COMUNE DI ROMA

UFFICIO SPECIALE PIANO REGOLATORE

①

ATTUAZIONE PIANO REGOLATORE GENERALE
appr. con D.P. 16 dicembre 1965
PIANO PARTICOLAREGGIATO DI ESECUZIONE

p.p. n.
10
L

DELLE ZONE INDUSTRIALI PROSPICENTI LA VIA SALARIA NEL TRATTO TRA IL FIUME ANIENE E IL FOSSO DELL' INVIOLATELLA.

Il Progettista
Ing. Enzo Ingrao

UFFICIO SPECIALE PIANO REGOLATORE
IL DIRIGENTE TECNICO
(Prof. Ing. Pietro Samperi)

UFFICIO SPECIALE
NUOVO PIANO REGOLATORE
IL DIRETTORE
(Avv. GINO SCAFI)

DELIBERAZIONE
n 2701 del 25 MAG. 1971
DELLA GIUNTA MUNICIPALE

ELAB. GRAF. **2**
sc.1:2000

planimetria catastale - zonizzazione

data: 25 luglio 1967

aggiornamenti : 30 marzo 1971