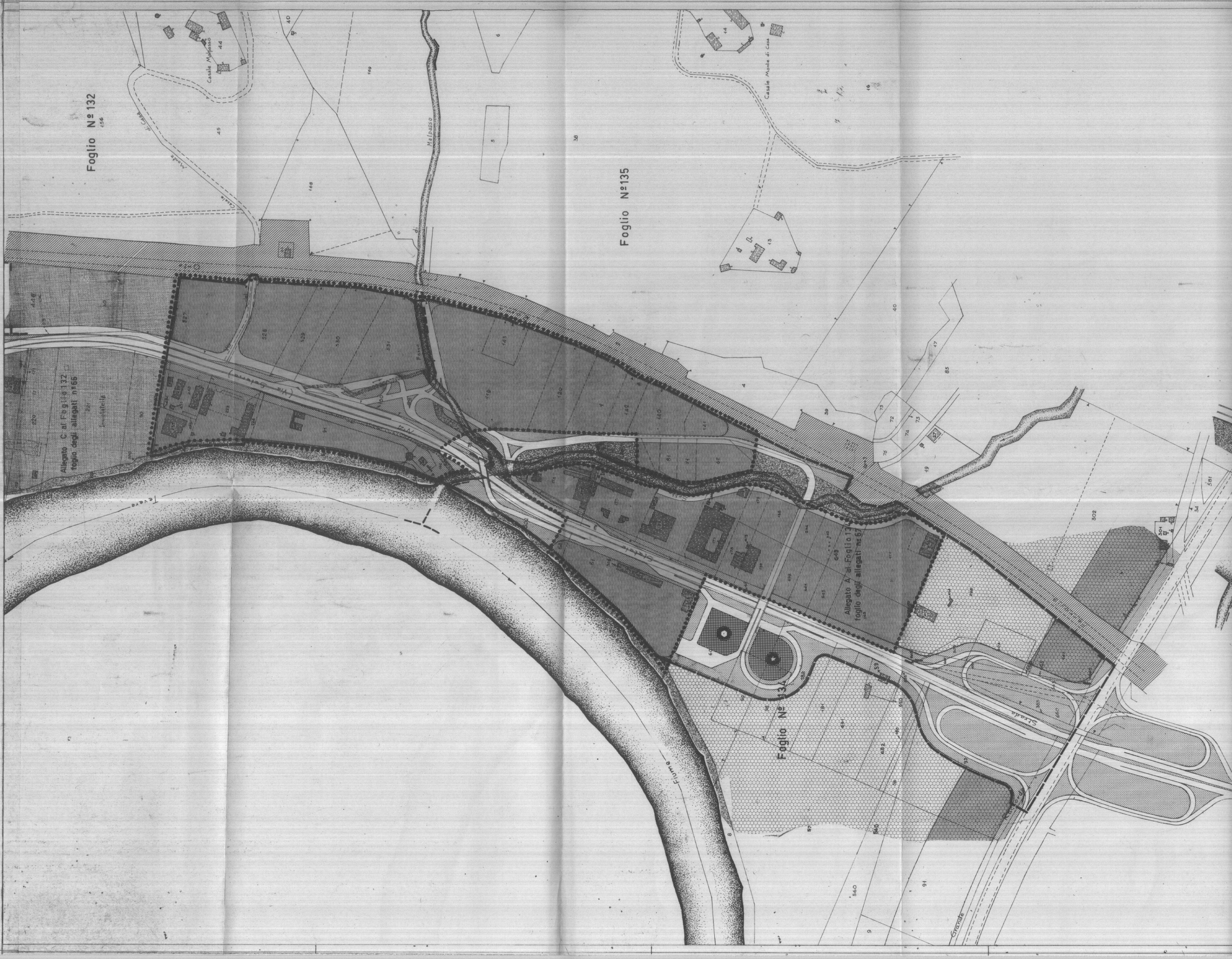
Foglio N° 132
156
Casale Malpasso
44
Monte di Casa
49
168
169
40
6
5
Fosso di Malpasso
Foglio N° 135
38
Casale Monte di Casa
14
15
16
13
40
85
39
4
47
72
73
74
76
19
302
304
34
561
528
529
530
531
Fosso
Allegato C al Foglio 132 foglio degli allegati n°66
(Via Salaria)
N.4
Strada Statale
Allegato A al Foglio 134 foglio degli allegati n°67
649
Foglio N° 134
Strada
Fiume Tevere
560
91
9
8
Grande

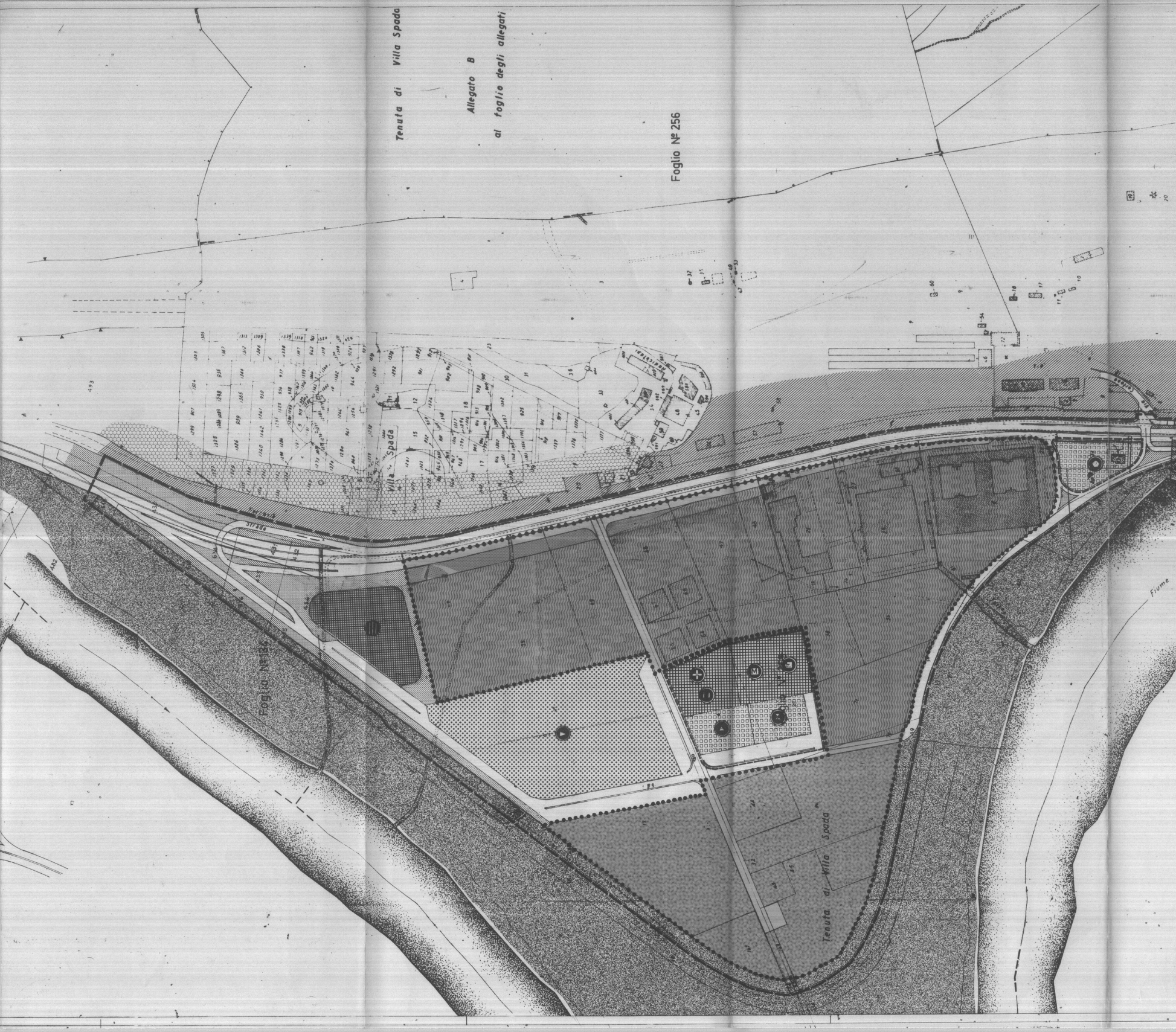
Tenuta di Villa Spada
Allegato B
al foglio degli allegati
Foglio N° 256
Foglio N° 134
Villa Spada
Strada
Tenuta di Villa Spada
Fiume
493


Foglio N° 258
Foglio N° 259
Foglio N° 257
Via Lucignano
Via
Statale
Villa
Tevere
11

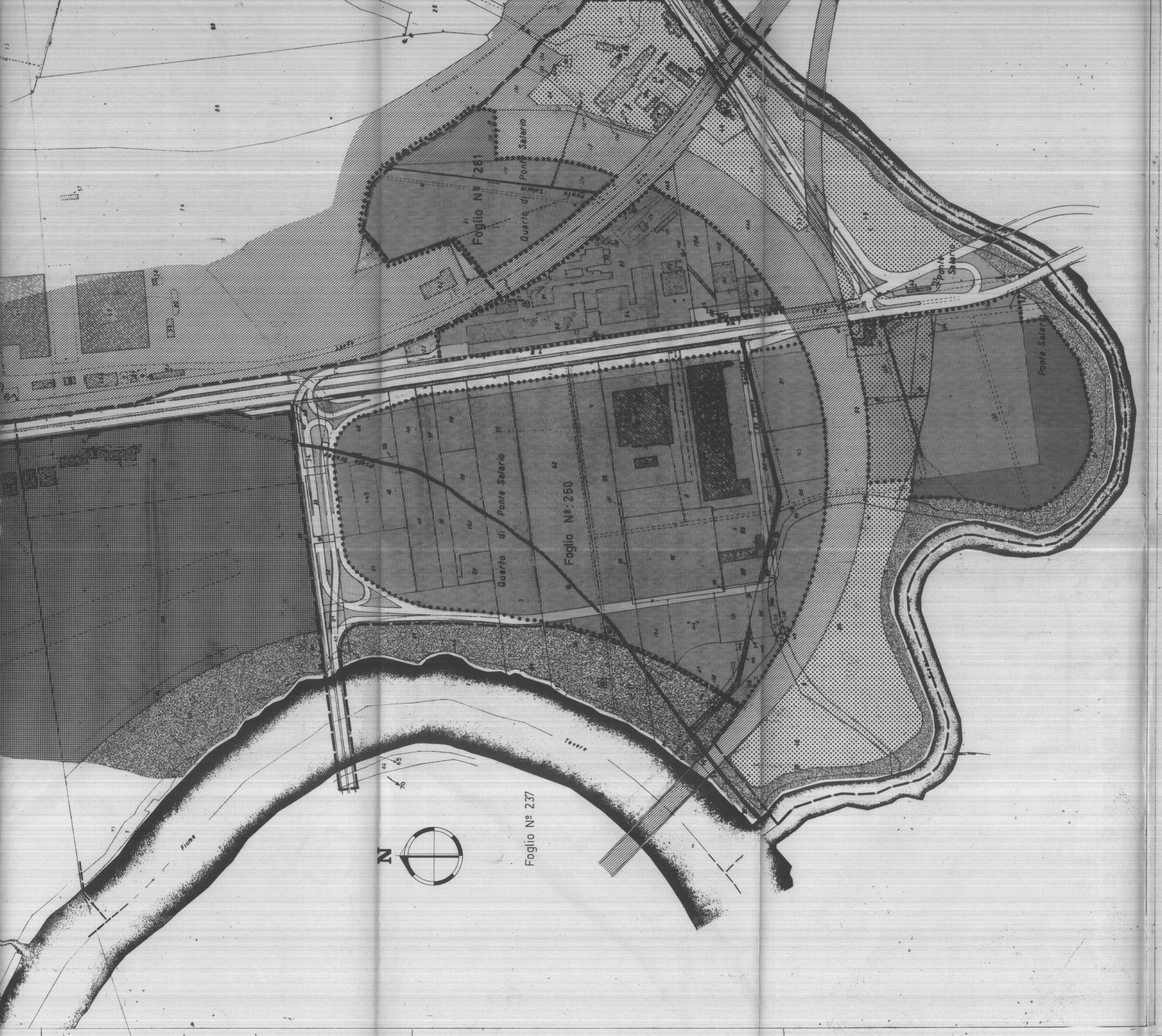
Foglio N° 261
Quarto di Ponte Salario
Foglio N° 260
Quarto di Ponte Salario
Ponte Salario
Ponte Salario
Foglio N° 237
Tevere
Fiume
N

LEGENDA

- ▨ ZONA INDUSTRIALE VINCOLATA
  LOTTO MIN.= mq. 2.000 MAX.= mq.10.000 H. max.= ml. 8,00
- ▨ ZONA PER PICCOLE INDUSTRIE E MAGAZZINI
  LOTTO MIN.= mq. 3.000 MAX.= mq. 15.000 H.max.= ml. 12.00
- ▨ ZONA PER MEDIE INDUSTRIE
  LOTTO MIN.= mq. 5.000 MAX.= mq. 25.000 H. max.= ml. 12,00
- ▨ ZONA PER GRANDI INDUSTRIE
  LOTTO MIN.= mq.15.000 MAX.= mq. 150.000 H. max.= ml. 27.60
- ▨ VINCOLO DI INEDIFICABILITA'
- ▨ VERDE DI RISPETTO ASSOLUTO DELLA VIABILITA'
- ▨ VINCOLO DI RISPETTO DELLA VIABILITA'
- ▨ VERDE PUBBLICO ORGANIZZATO
- ▨ VERDE PUBBLICO DI PROTEZIONE AI FOSSI E GO
- ▨ ZONA H_2 - AGRO ROMANO
- ▨ ZONA INCOSTRUIBILE
- ▨ SERVIZI PUBBLICI DI QUARTIERE
- ▨ SERVIZI PUBBLICI GENERALI
- ▨ SERVIZI PRIVATI COMMERCIALI E ASSISTENZIALI ATTINENTI ALL' INDUSTRIA
- ▨ ZONE "F"
- ▨ ZONE RESIDENZIALI MISTE
  INDICE DI COSTRUIBILITA FONDIARIA MAX.= 6 mc/mq.
- ▨ ZONE RESIDENZIALI
  INDICE DI COSTRUIBILITA FONDIARIA MAX.= 4,5 mc/mq.
- ▨ COMPRENSORI "G_4"
- ▨ ZONA FERROVIARIA
- ━━━ PERIMETRO DEL PIANO PARTICOLAREGGIATO
- —··—··— PERIMETRI DEI P. P. 153 E 130
- – – – – PERIMETRO DEL COMPRENSORIO M_2 DA ATTUARE PER
- ••••••• PERIMETRO DELLA ZONA INDUSTRIALE DI ROMA APPR. con

SIMBOLI ATTREZZATURE

- ● SCOLASTICHE MATERNE
- ● " ELEMENTARI
- ● " M. INFERIORI
- ● " M. SUPERIORI
- ● CONVIVENZE
- ● CULTURALI
- ● RELIGIOSE
- ● SANITARIE
- ● ASSISTENZIALI
- ● SPORTIVE
- ● RICREATIVE
- ● COMMERCIALI
- ● ANNONARIE
- ● AMMINISTRATIVE
- ● TRASPORTI
- ● TURISTICHE
- ● TECNOLOGICHE
- ● SPECIALI
- ● AREE DI RISERVA
- ▨ ZONA INDUSTRIALE DI ROMA APPROVATA con D.I. del 27 OTTOB

✠ S. P. Q. R.

COMUNE DI ROMA

UFFICIO SPECIALE PIANO REGOLATORE

③

PIANO PARTICOLAREGGIATO DELLE OPERE PUBBLICHE DI ESECUZIONE AL PIANO GENERALE DELLA Z.I. DI ROMA APPROVATO CON D.I. DEL 27 OTTOBRE 1970 AI SENSI DELLA LEGGE N°346 DEL 6 FEBBRAIO 1941 E SUCCESSIVE MODIFICHE.

p.p. n.
10
L

DELLE ZONE INDUSTRIALI PROSPICENTI LA VIA SALARIA NEL TRATTO TRA IL FIUME ANIENE E IL FOSSO DELL' INVIOLATELLA.

Il Progettista
Ing. Enzo Ingrao
F.to INGRAO

UFFICIO SPECIALE PIANO REGOLATORE
IL DIRIGENTE TECNICO
(Ing. Pietro Samperi)
F.to SAMPERI

UFFICIO SPECIALE
NUOVO PIANO REGOLATORE
IL DIRETTORE
(Avv. Gino SCAFI)
F.to SCAFI

COMUNE DI ROMA
UFFICIO SPECIALE PIANO REGOLATORE
Copia conforme all'originale di cui alla Deliberazione della Giunta Municipale
n. 2702 del 25/5/71
ratificata dal Consiglio Comunale con atto n. 2179 del 5/11/71
IL DIRIGENTE TECNICO SUPERIORE
(Prof. Ing. Pietro Samperi)

ELAB.GRAF.
2
sc.1:2000

planimetria catastale - zonizzazione

data: 25 luglio 1967

aggiornamenti: 30 marzo 1971

OLENALE

CONVENZIONE
D.I. 27 OTTOBRE 1970

RE 1970