ROMA CAPITALE

DIPARTIMENTO PROGRAMMAZIONE E ATTUAZIONE URBANISTICA

MUNICIPIO VII – Unità Organizzativa Tecnica

CITTA' DA RISTRUTTURARE

PROGRAMMA INTEGRATO PREVALENTEMENTE RESIDENZIALE X 7

CAPANNELLE NORD

Soggetto Promotore, art.33 comma 6 N.T.A. :

Sig. Gianni Ruggeri
Sig.ra Annita Ruggeri
Sig.ra Luciana Diodati
Sig.ra Innocenza Cruciani
Sig.ra Emanuela Ruggeri

Progetto:
Arch. Alessandro Tiroli
Arch. Valentina Dal Maro
Ing. Angelo Rossi

Contatti:
tel. / 3896073143
e-mail: arch.alessandrotiroli@gmail.com
Studio: - Via Tommaso Campanella 11 - 00196 Roma

PROGRAMMA PRELIMINARE

Oggetto:

PROPOSTA PRIVATA

ZONIZZAZIONE GENERALE DI PROGETTO -

Aggiornamento come da richiesta integrazione prot. QI/190223/2018

Data	Scala	Elaborato N°	00	
FEB.2019	Indicata	P-02B	01	
			02	
			rev.	

AZZONAMENTO COME DA PRG VIGENTE
SCALA 1:500

SCHEMA DI CALCOLO AREE	
DESTINAZIONE D'USO	ESTENSIONE
PROGRAMMA INTEGRATO Verde pubblico e servizi pubblici di livello locale Cessione compensativa art. 22 c. 4 N.T.A.	mq 1319.00
PROGRAMMA INTEGRATO Tessuto prevalentemente residenziale	mq 3532.00
TOTALE PERIMETRO PRLINT	mq 4851.00

PERIMETRO PROGRAMMA INTEGRATO

INDICI PER LA DETERMINAZIONE DELLE SUL
SECONDO ART. 53 c. 11 NTA PRG VIGENTE
aree già destinate a edificazione privata a bassa densità (ex zone G3, G4) o a servizi pubblici (ex zone M1, M3): 0,3 mq/mq, di cui 0,1 mq/mq a disposizione dei proprietari, 0,1 mq/mq a disposizione dei proprietari ma soggetto a contributo straordinario, 0,1 mq/mq a disposizione del Comune.

I.E.P. (mq/mq) : INDICE DI EDIFICABILITA' PRIVATO
I.E.C. (mq/mq) : INDICE DI EDIFICABILITA' COMUNALE**

PRG 1965	PRG 2008	Sup. (mq)	I.E.P. (mq/mq)	I.E.P.*. (mq/mq)	I.E.C**. (mq/mq)
	M1 Tessuti prevalentemente residenziali	3532	0,10	0,10	0,10
	M1 Verde e servizi pubblici di quartiere Cessione prevista Art. 22 comma 4 N.T.A.	1319	0,06	0,00	0,00

* soggetto a contributo straordinario

** quota di edificabilità soggetta a valore di cessione, AI SENSI DELL'ART. 18 C. 2 lett. f)
a fini del raggiungimento degli obiettivi pubblici del programma integrato. In virtù di quanto disposto dall'art. 18 c. 3 lett. f) del PRG, IL SOGGETTO PROMOTORE RICHIEDE L'ASSEGNAZIONE DELLA SUL PUBBLICA generata dall'intervento a titolo di perequazione urbanistica
ai sensi dell'art. 18 c. 4 "Unitamente il destinatario finale della previsioni edificatorie riservate all'amministrazione con il proprietario dell'area di destinazione, non viene dato luogo alla cessione dell'area stessa in favore dell'amministrazione".

CALCOLO DELLA SUL DI PROGETTO

DESTINAZIONE D'USO	Sup. (mq)	I.E. (mq/mq)	SUL MQ	PRODOTTO SUL MQ (ART. 31 C 4 NTA. PRG VIGENTE H≤22,5m SU % H≤22,5m ART. 31 C.6.	SUL MQ
Tessuti prevalentemente residenziali	3532	0,30	1059.60	52.98	26.49	1139.07
Verde e servizi pubblici di quartiere Cessione prevista Art. 22 comma 4 N.T.A.	1319	0,06	79.14	3.96	1.98	85.08
					TOTALE SUL INTERVENTO	1224.15 MQ

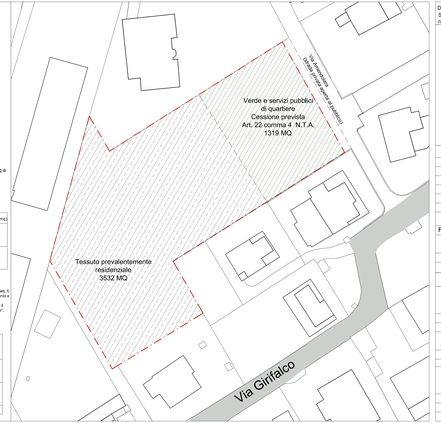

DEFINIZIONE DELLE COMPONENTI AI SENSI DELL'ART. 53 C.17 LETT.A SU BASE AEROFOTOGRAMMETRICA
rapp. 1:500

PERIMETRO INTERVENTO
AREE PUBBLICHE

AREE A STANDARD

Vp — Verde pubblico
Sp — Servizi pubblici
P — Parcheggi pubblici

CESSIONE ART. 22 C. 4 N.T.A.
verde pubblico e
Servizi pubblici di livello locale

DATI DI PROGETTO

Destinazione urbanistica	sigla	N	TOTALE
Superficie territoriale	ha	0,485	0,485
Densità territoriale	ab/ha	67,3	67,3
Abitanti previsti	n.	32,64	32,64
S.U.L. residenziale	mq	1224,14	1224,14
Volume residenziale (S.U.L. X 3,20)	mc	3917,24	3917,24

AREA FONDIARIA

Fondiario	Residenziale		Totale		Indice fond.	Abitanti
n.	S.U.L.	volume	volume		mc/mq	n.
	mq	mc	mc			
z1	1224,14	3917,24	3917,24		1,45	32,64

AREE A STANDARD COME DA P.R.G.

RESIDENZIALE		Dotazione di norma per abitanti	N.T.A. P.R.G. Superficie minima richiesta
Verde pubblico	mq	9,50	310.12
Servizi	mq	6,50	212.16
Cessione compensativa	mq		1319.00
TOTALE			1841.30

PARCHEGGI RESIDENZIALE		Dotazione di norma per abitanti	N.T.A. P.R.G. Superficie minima richiesta
parcheggi	mq	1,6mq/10mq SUL	195.86
TOTALE			195.86

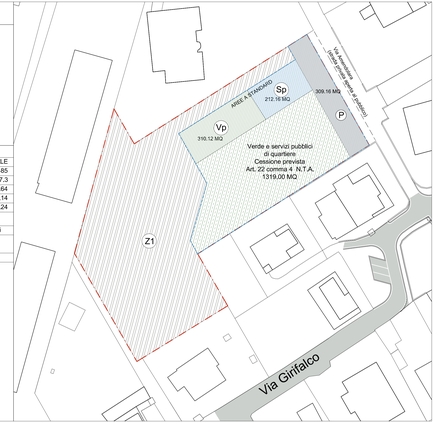

PROPOSTA PRIVATA AZZONAMENTO SU BASE AEROFOTOGRAMMETRICA
SCALA 1:500

PERIMETRO INTERVENTO
AREE PUBBLICHE

AREE FONDIARIE
Z1 — RESIDENZIALE

Vp — Verde pubblico
P — Parcheggi pubblico

DATI DI PROGETTO - COMPRENSORIO NUOVA EDIFICAZIONE

Destinazione urbanistica	sigla	N	-	TOTALE
Superficie territoriale	ha	0,485	-	0,485
Densità territoriale	ab/ha	67,3	-	67,3
Abitanti previsti	n.	32,64	-	32,64
S.U.L. residenziale	mq	1224,14	-	1224,14
Volume residenziale (S.U.L. X 3,20)	mc	3917,24	-	3917,24

TABELLA RIASSUNTIVA

	SUPERFICIE mq
Area fondiaria	2700.54
Area pubblica - (standard + cessione compensativa art. 22 c. 4)	2150.46
TOTALE	4851

AREA FONDIARIA

Fondiario	Residenziale		Commerciale		Terziario		Totale		Indice fond.	Abitanti
n.	S.U.L.	volume	s.u.l.	s.v. volume	s.u.l.	volume	volume		mc/mq	n.
	mq	mc	mq	mq mc	mq	mc	mc			
z1	1224.14	3917.24	-	- -	-	-	3917.24		1,45	32.64

AREE PUBBLICHE COME DA RISOLUZIONE MUNICIPALE NR 9/2017

RESIDENZIALE		Dotazione di norma per abitanti	N.T.A. P.R.G. Superficie minima richiesta	PROGETTO Dotazione di progetto per abitante	Superficie di progetto
Verde pubblico	mq	9.50	310.12	56.40	1841.30
Servizi	mq	6.50	212.16	-	-
Cessione compensativa	mq		1319.00	-	-
TOTALE			1841.30		1841.30
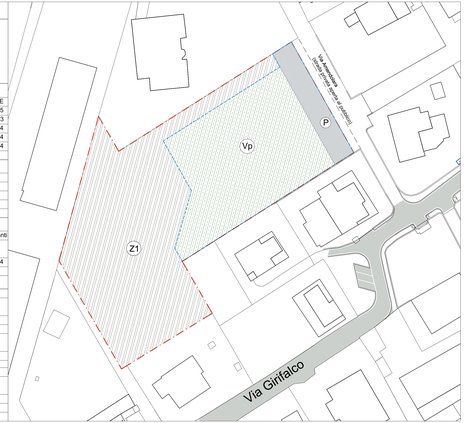
PARCHEGGI RESIDENZIALE		Dotazione di norma per abitanti	N.T.A. P.R.G. Superficie minima richiesta	PROGETTO Dotazione di PROG. per abitanti	Superficie di progetto
parcheggi	mq	1,6mq/10mq SUL	195.86	2,52 mq/10mq SUL	309.16
TOTALE			195.86	-	309.16
TOTALE AREE PUBBLICHE					2150.46