Planimetrie dei Sottoservizi di Piazza Fabrizio de Andrè - scale varie

Rete di Alta Tensione

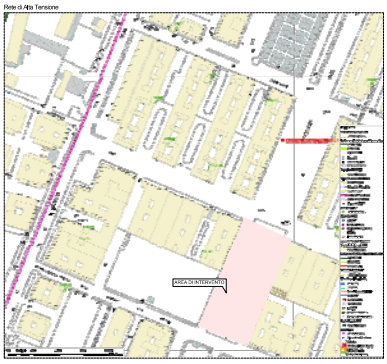

Rete di Bassa Tensione

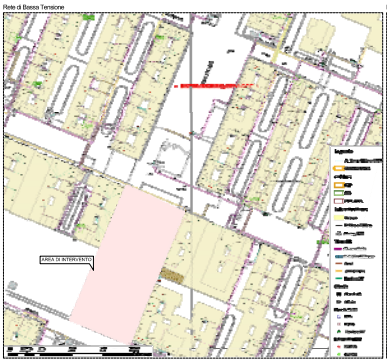

Rete di Media Tensione

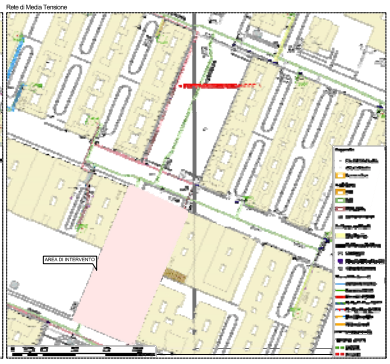

Rete di Illuminazione pubblica

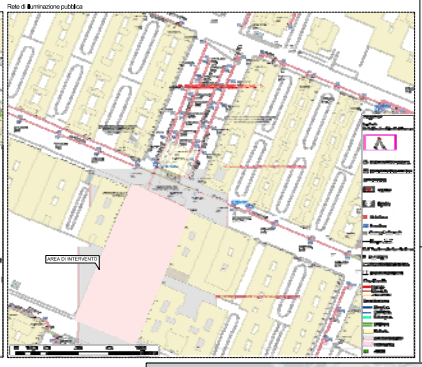

Rete idrica

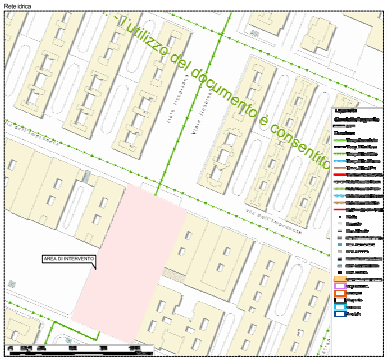

Rete fognaria

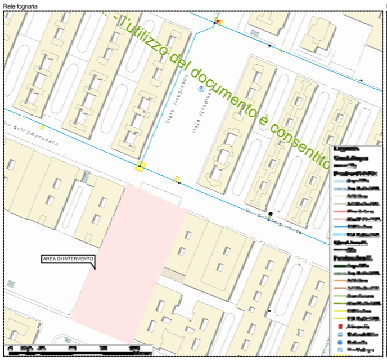

Rete Gas

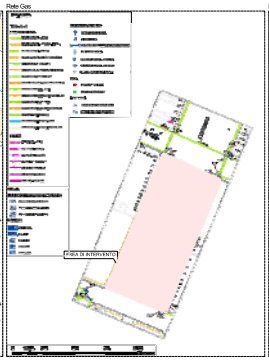

Rete Telefonia

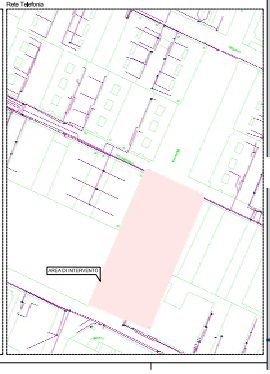

ROMA 15

ROMA CAPITALE

15 Municipi
15 PROGETTI
per la città in 15 MINUTI

progetti di riqualificazione dello spazio pubblico

Municipio XI - Magliana

RIQUALIFICAZIONE DEGLI SPAZI APERTI

PROGETTO DI FATTIBILITA' TECNICO ECONOMICA PER LA RIQUALIFICAZIONE URBANISTICA E PAESAGGISTICA DI PIAZZA DE ANDRE'

T.02_Sottoservizi-Stato Attuale

Roma Capitale
Assessore all'Urbanistica: Maurizio Veloccia
Assessore al Decentramento, Partecipazione e Servizi di Prossimità: Dario Nanni, Laura Baldassarre
Direttore Dipartimento Programmazione e Attuazione urbanistica: Dante Depaolis
Direttore Tecnico Incluso Urbano: Paolo Ferrara

Responsabile Unico del Procedimento: Enrico De Paolis

Municipio XI
Presidente: Gianluca Lanzi
Assessore all'urbanistica e rigenerazione urbana: Alberto Galossi

Risanco per Roma SpA
Amministratore Delegato: Massimo Dr. Sarrio
Direttore Area Tecnica: Massimo Mangini
Ufficio Pianificazione e Progettazione Urbana: Marco Tamburini

Gruppo di lavoro
Staff dell'Assessore all'Urbanistica
Dipartimento
Dipartimento Programmazione e Attuazione Urbanistica
Manuela Lupo, Simona Campi, Viviana Simeoni
Ufficio Tecnico Risanco
Mariangela Nocera (Responsabile di Progetto)
Claudio S. Giordano, Cristina Carpanelli

Studio di progettazione - Studio Intervi
Responsabile di progetto: Arch. Andrea Mati
Collaboratori: Arch. Roberto Gulli
Arch. Luca Augusto Fulvio Ciccione
Rudi Laura Filipetti
Paes. Tommaso Liberotti