

15 MUNICIPI
15 PROGETTI
 per la città in **15 MINUTI**
 progetti di riqualificazione dello spazio pubblico

MUNICIPIO XII - MONTEVERDE
 RIQUALIFICAZIONE DEGLI SPAZI APERTI

MASTERPLAN
 SCHEMI DI PROGETTO

Roma Capitale
 Assessore all'Urbanistica: Maurizio Veloccia
 Assessore al Decentramento, Partecipazione e Servizi al Territorio per la Città dei 15 minuti: Andrea Catarci
 Direttore Dipartimento Programmazione e Attuazione Urbanistica: Gianni Gianfrancesco
 Direttore Trasformazione Urbana: Paolo Ferraro

Responsabile Unico del Procedimento: Enrica De Paulis

Municipio XII
 Presidente con delega all'urbanistica: Elio Tomassetti
 Capo staff Presidenza: Daniela Fanelli

Risorse per Roma SpA
 Amministratore Unico: Simone De Santis
 Direttore Area Territorio: Massimo Mengoni
 Unità Pianificazione e Progettazione Urbana: Marco Tamburini

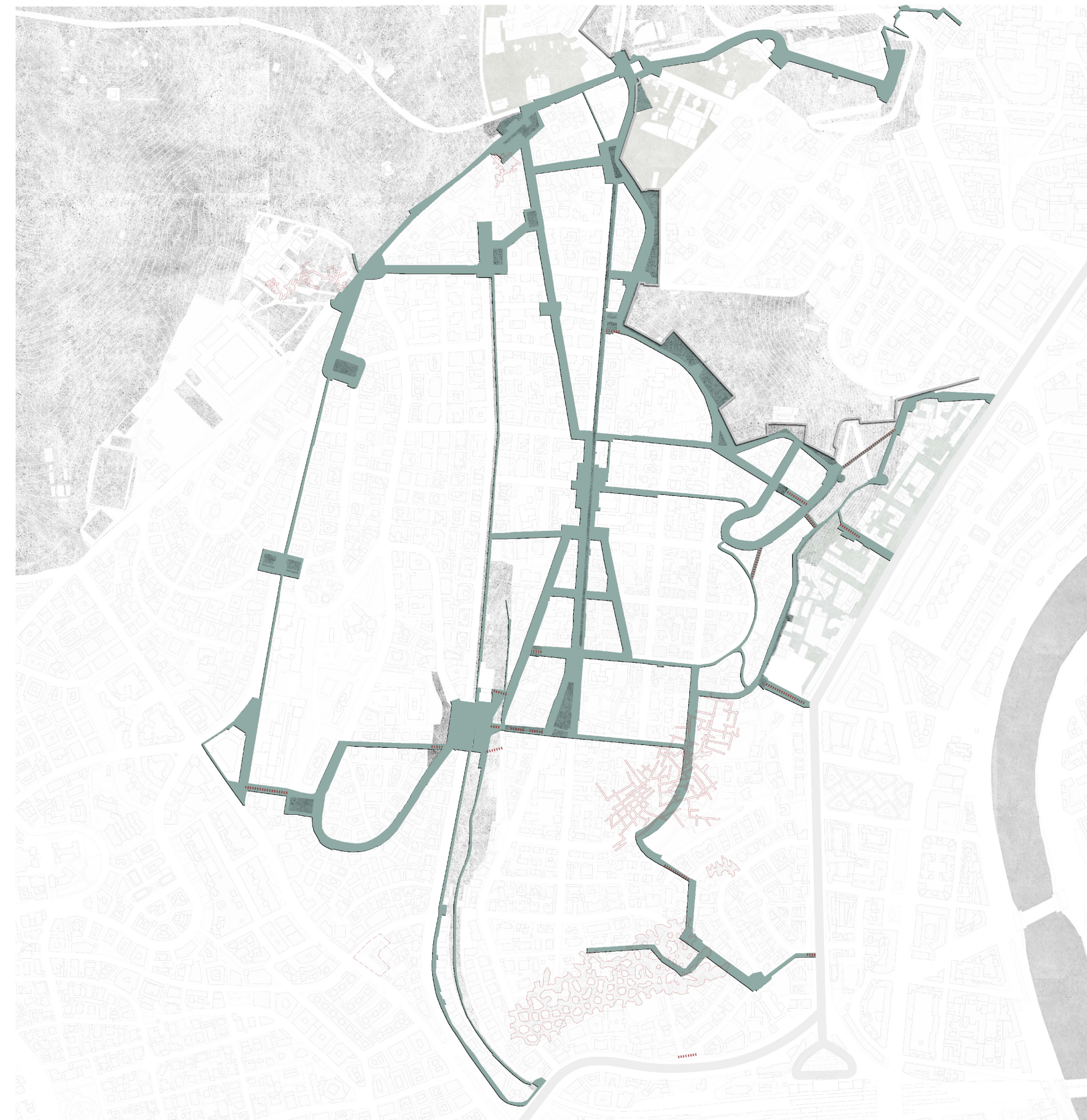
Gruppo di lavoro
 Staff dell'Assessore all'Urbanistica: Elena Andreoni
 Dipartimento Programmazione e Attuazione Urbanistica: Manuela Lasio, Simona Campi, Viviana Simonetti
 Risorse per Roma SpA: Mariangela Meola (Responsabile di Progetto) Claudia S. Giordano, Cristina Campanelli

Studio di progettazione
OPEN SPACE / ARCHITECTURE
 Massimo Acito - Luca Catalano

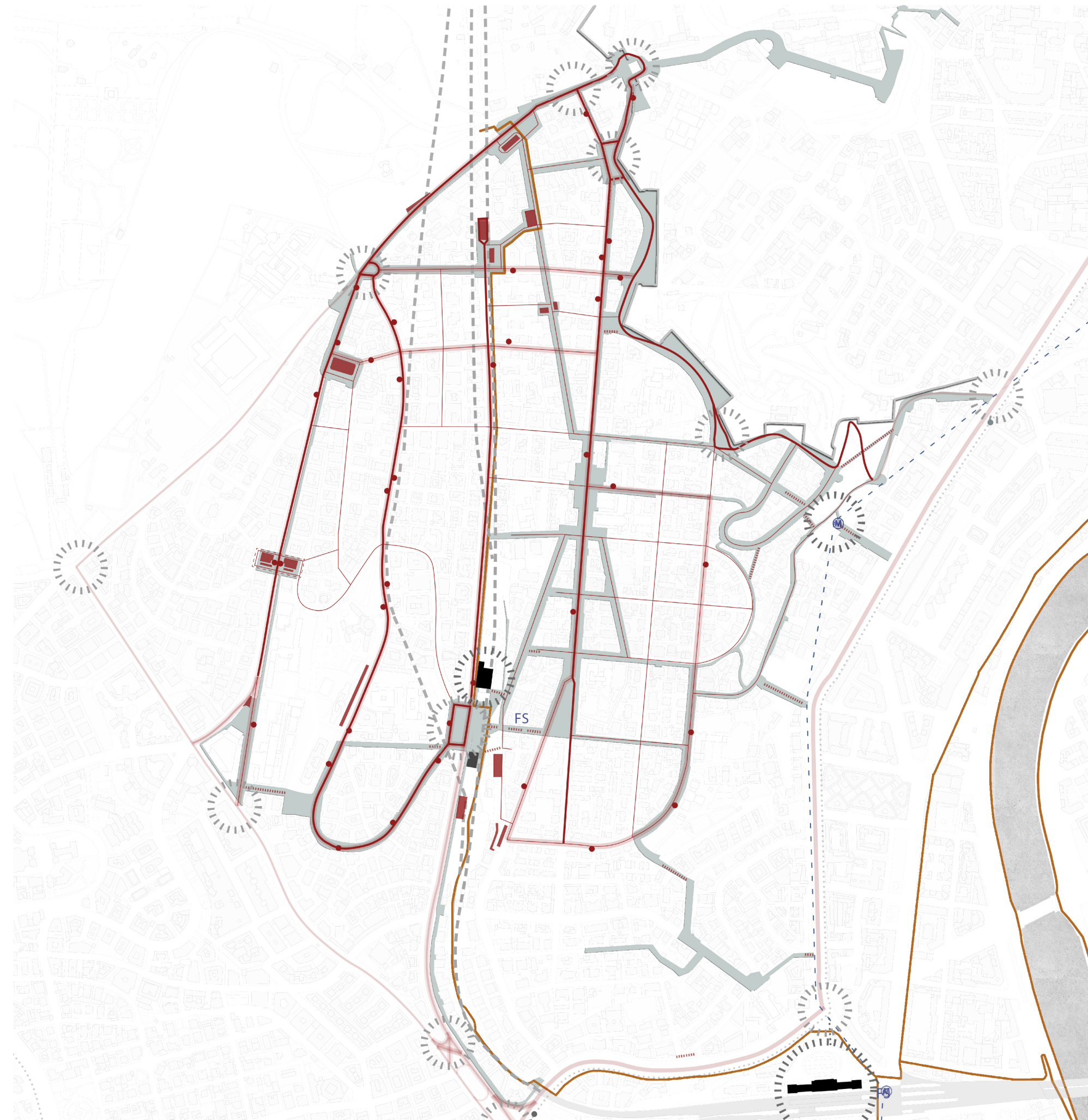
Responsabile di progetto
 Arch. Luca Catalano

Gruppo di progetto:
 Arch. Massimo Acito
 Arch. Luca Catalano
 Arch. Valentina Peluso
 Arch. Federico Marchetti
 Dott. ssa Sara Caporale

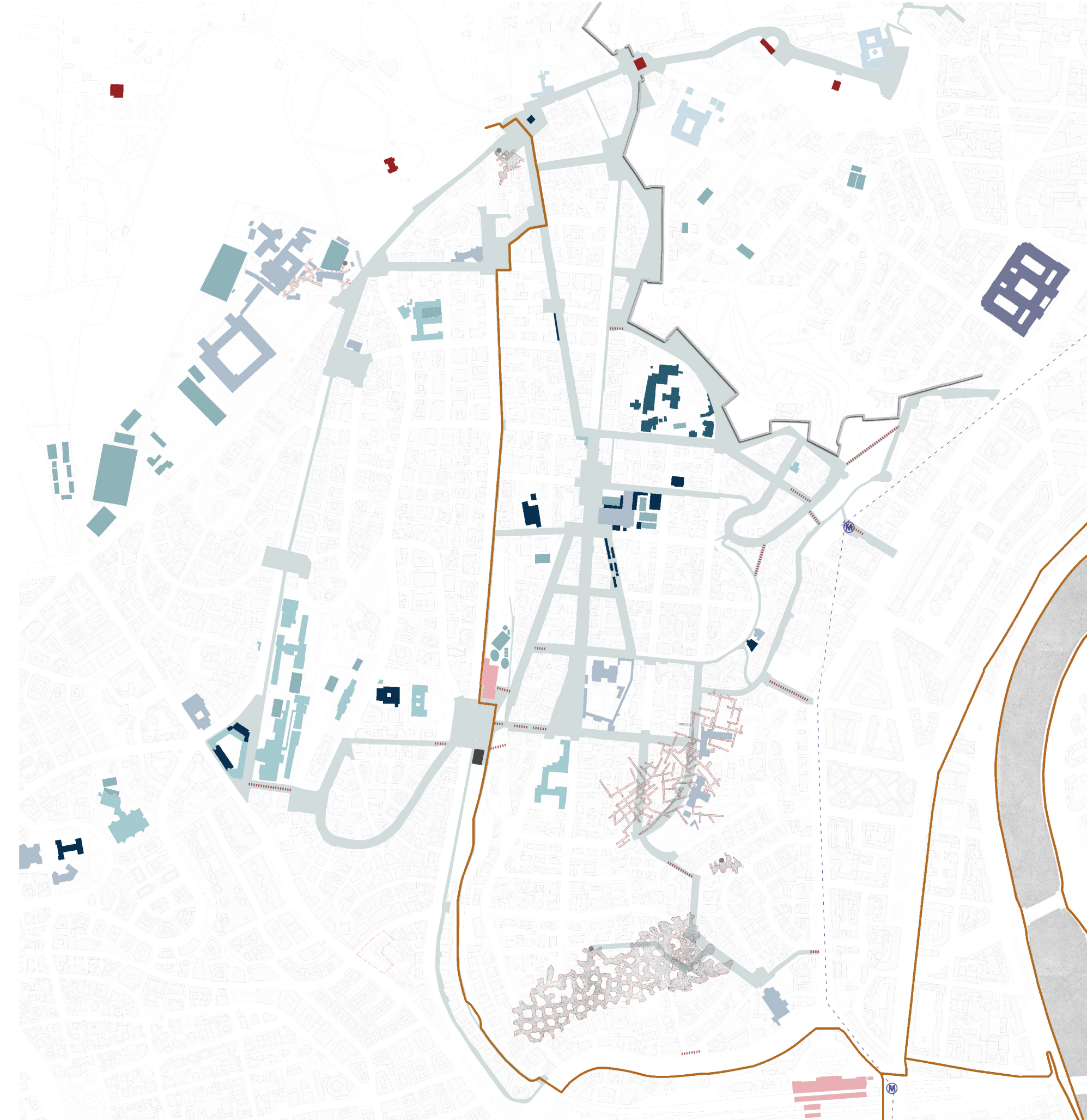
OSA OPEN SPACE / ARCHITECTURE



TELAIO DI PROGETTO



VIABILITÀ



MAPPA DEI SERVIZI



SISTEMA DEL VERDE

- | | |
|------------------------------|-------------------------------------|
| TELAIO DI PROGETTO | VIABILITÀ |
| — Telaio di collegamento | — Telaio di progetto |
| — Scale | — Tracciato autobus |
| — Mosaico degli spazi aperti | — Tracciato tram |
| — Caveali | — Tracciato ferroviario |
| SERVIZI | — Viabilità primaria di quartiere |
| — Monumenti | — Viabilità secondaria di quartiere |
| — Istituti religiosi | ● Nodi intermodali |
| — Accademie | ● Nodi viari principali |
| — Istituti scolastici | ■ Parcheggi |
| — Servizi al cittadino | ■ Parcheggi interrati |
| — Servizi sportivi | ● Scale |
| — Ospedali | ● Fermate autobus |
| — Ministeri | ● Fermate Metro |
| — Parcheggi multipiano | FS Fermate Ferrovia |
| — Parcheggi interrati | |
| — Stazioni ferroviarie | SISTEMA DEL VERDE |
| — Caveali | — Fiume |
| | — Parchi e ville storiche |
| | — Spazi aperti di natura privata |
| | ● Alberature |
| | — Aree ripariali |
| | — Caveali |
| | — Sistemi lineari |

OSA