

15 MUNICIPII 15 PROGETTI per la città in 15 MINUTI

progetti di riqualificazione dello spazio pubblico

MUNICIPIO XII - MONTEVERDE RIQUALIFICAZIONE DEGLI SPAZI APERTI

MASTERPLAN VIABILITÀ E SISTEMA DEL VERDE

Roma Capitale
Assessore all'Urbanistica: Maurizio Velocità
Assessore al Decentramento, Partecipazione e Servizi al Territorio per la Città dei 15 minuti: Andrea Gatarci
Direttore Dipartimento Programmazione e Attuazione Urbanistica: Gianni Gianfrancesco
Direttore Trasformazione Urbana: Paolo Ferraro

Responsabile Unico del Procedimento: Enrica De Paulis

Municipio XII
Presidente con delega all'urbanistica: Elio Tomassetti
Capo staff Presidenza: Daniela Fanelli

Risorse per Roma SpA
Amministratore Unico: Simone De Santis
Direttore Area Territorio: Massimo Mengoni
Unità Pianificazione e Progettazione Urbana: Marco Tamburini

Gruppo di lavoro
Staff dell'Assessore all'Urbanistica:
Elena Andreoni
Dipartimento Programmazione e Attuazione Urbanistica:
Manuela Lasio, Simona Campi, Viviana Simonetti
Risorsa per Roma SpA:
Mariangela Meola (Responsabile di Progetto)
Claudia S. Giordano, Cristina Campanelli

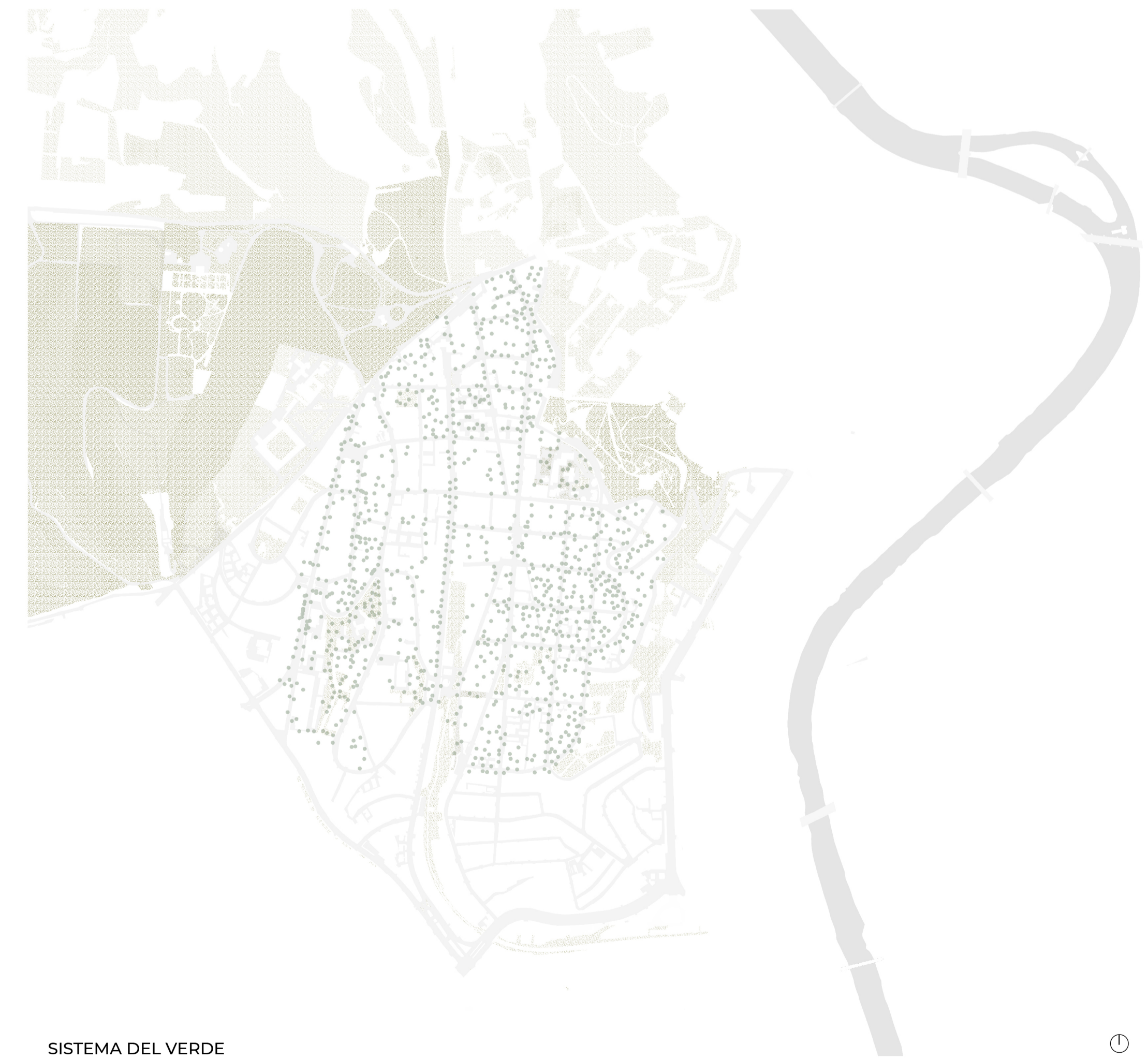
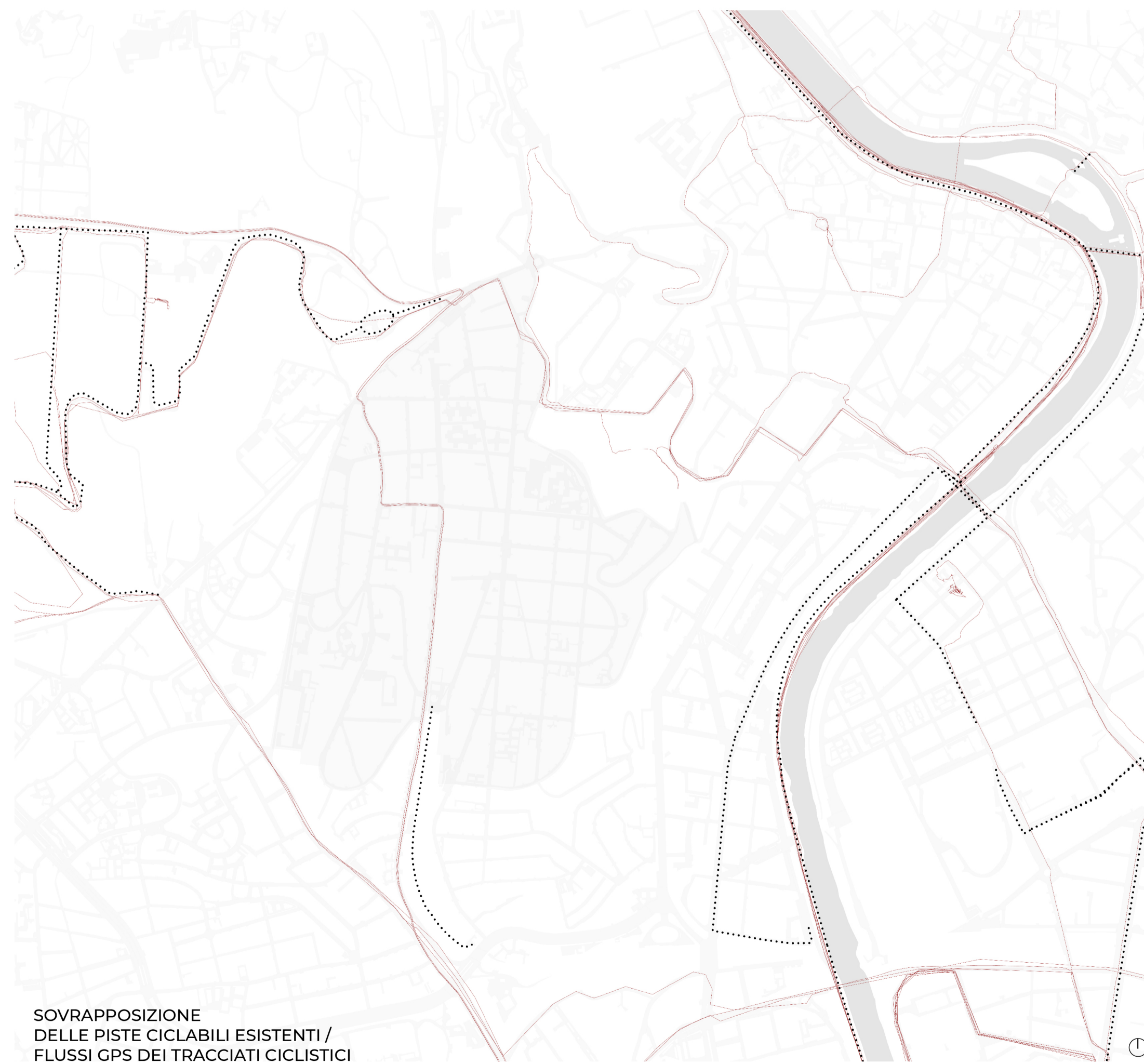
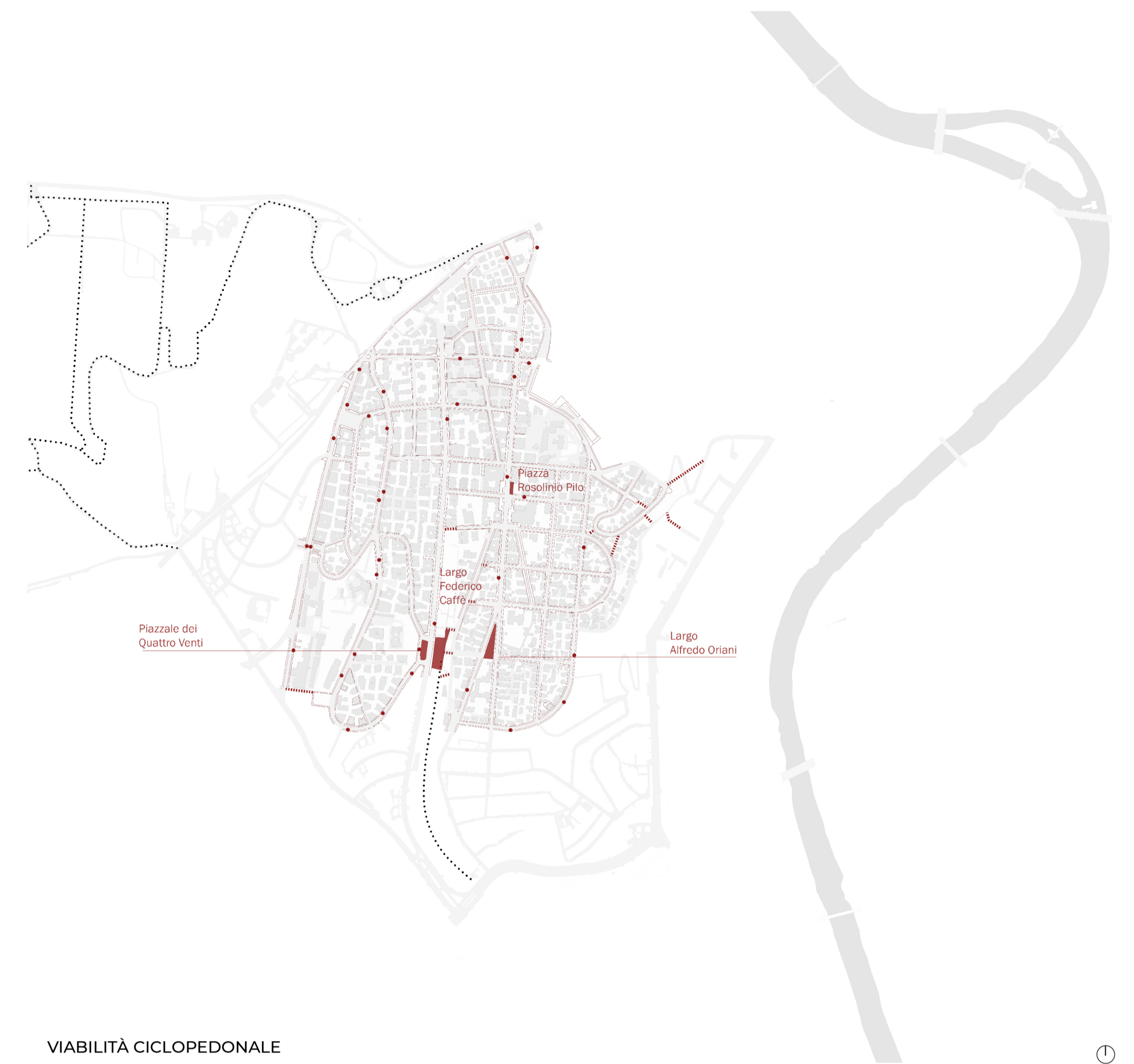
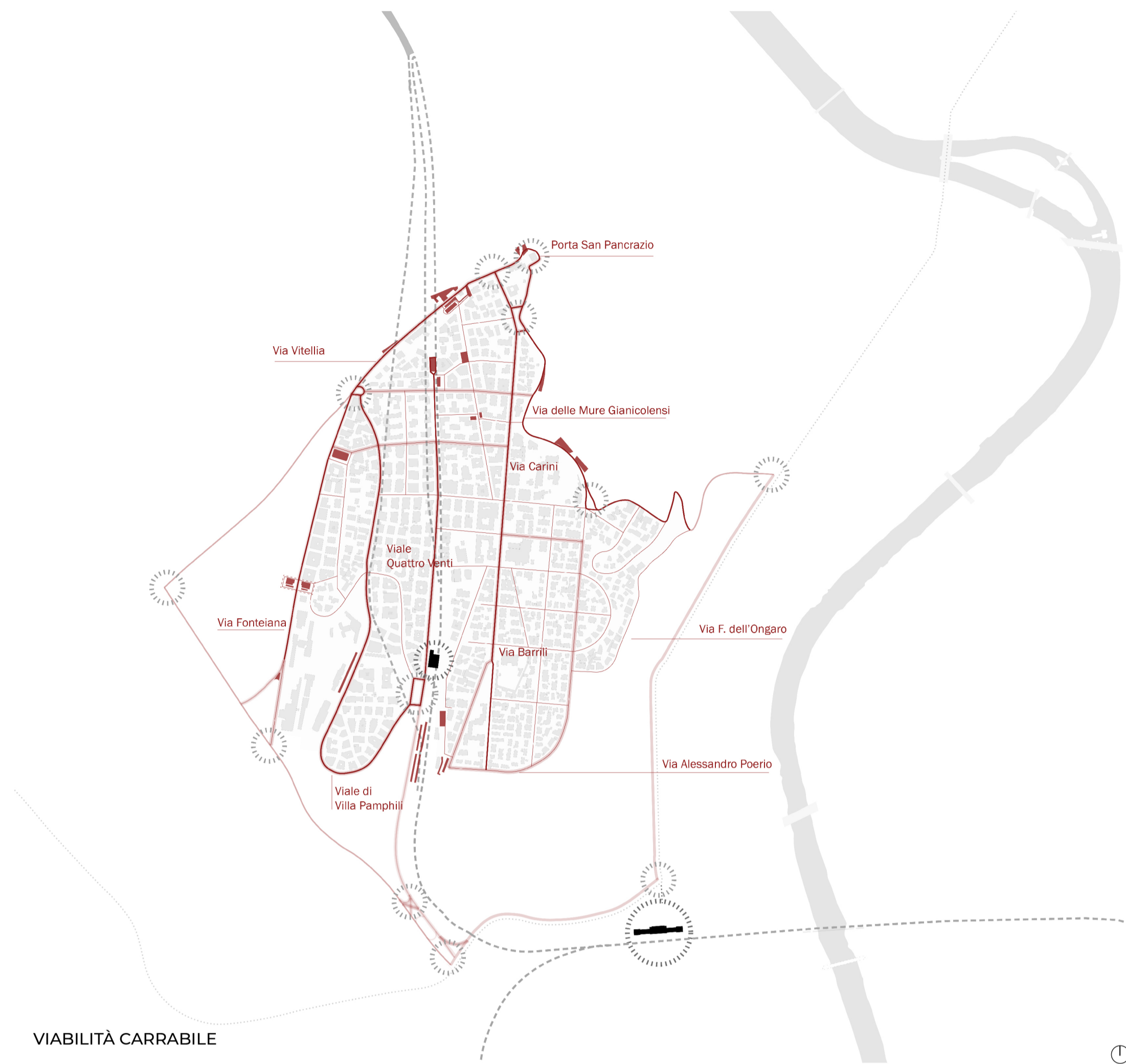
**Studio di progettazione
OPEN SPACE / ARCHITECTURE**
Massimo Acito - Luca Catalano

Responsabile di progetto
Arch. Luca Catalano

Gruppo di progetto:
Arch. Massimo Acito
Arch. Luca Catalano
Arch. Valentina Peluso
Arch. Federico Marchetti
Dott. ssa Sara Caporale



OSA OPEN SPACE / ARCHITECTURE



- | | |
|--|--------------------------------|
| VIABILITÀ CARRABILE | VIABILITÀ CICLOPEDONALE |
| Tracciato autobus | Strade |
| Tracciato tram | Marciapiedi |
| Tracciato ferroviario | Scale |
| Viabilità primaria di quartiere | Piste ciclabili |
| Viabilità secondaria di quartiere | Spazi pubblici principali |
| Nodi intermodali | Fermate autobus |
| Nodi viari principali | |
| Parcheggi | |
| Parcheggi interrati | |
| SOVRAPPOSIZIONE DELLE PISTE CICLABILI ESISTENTI / FLUSSI GPS DEI TRACCIATI CICLISTICI | SISTEMA DEL VERDE |
| Flussi GPS | Verde della città storica |
| Piste ciclabili | Verde della città consolidata |
| Strade | Strade |

OSA

SISTEMA DEL VERDE