

ROMA RISORSE

15 MUNICIPI
15 PROGETTI
per la città in 15 MINUTI
progetti di riqualificazione dello spazio pubblico

MUNICIPIO IX - SPINACETO
RIQUALIFICAZIONE DEGLI SPAZI APERTI

MASTERPLAN
INTERVENTI

Roma Capitale
Assessore all'Urbanistica: Maurizio Velocità
Assessore al Decentramento, Partecipazione e Servizi al Territorio per la Città dei 15 minuti: Andrea Casati
Direttore Dipartimento Programmazione e Attuazione Urbanistica: Gianni Gianfrancesco
Direttore Trasformazione Urbana: Paolo Ferraro

Responsabile Unico del Procedimento: Erica De Paulis

Municipio IX
Presidente con delega all'Urbanistica: Teresa Maria Di Salvo
Presidente II Commissione Ambiente, Urbanistica e Ciclo dei Rifiuti: Manuel Gagliardi

Risorse per Roma SpA
Amministratore Unico: Simone De Santis
Direttore Area Territorio: Massimo Mengoni
Unità Pianificazione e Progettazione Urbana: Marco Tamburini

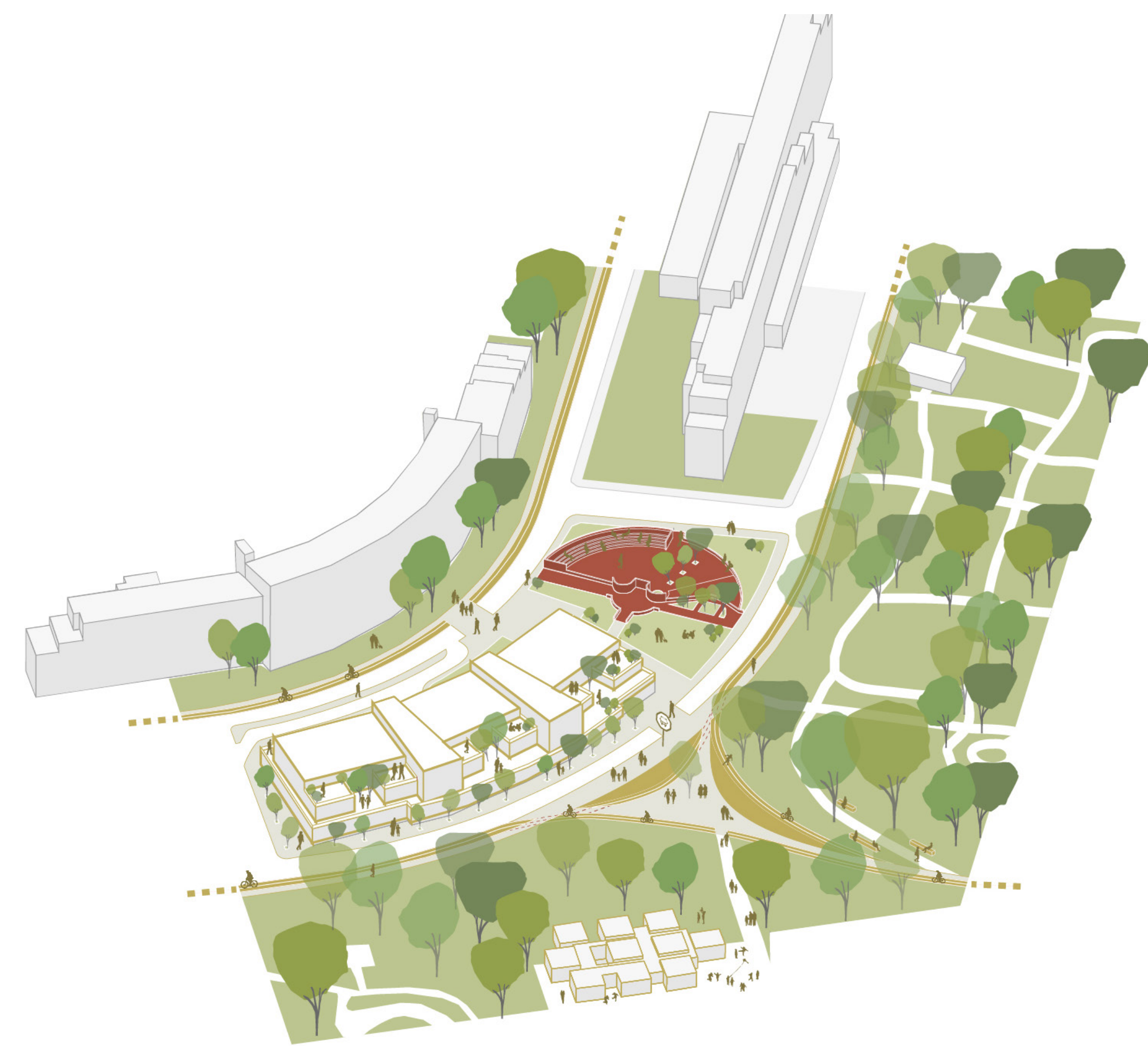
Gruppo di lavoro
Staff dell'Assessore all'Urbanistica:
Elisa Andronico
Dipartimento Programmazione e Attuazione Urbanistica:
Annarita Carolanico, Enrico Alimonti, Viviana Simonetti
Risorse per Roma SpA:
Mariangela Meola (Responsabile di Progetto)
Claudia S. Giordano, Giuseppina Campanelli

Studio di progettazione AKA Studio Associato Caccavale, Casadei, Pineschi architetti

Responsabile di progetto: Federica Caccavale, Alessandro Casadei, Paolo Pineschi



NODO VIALE DEI CADUTI PER LA RESISTENZA



NODO LARGO NICCOLÒ CANNELLA



NODO VIALE DEI CADUTI NELLA GUERRA DI LIBERAZIONE



VISTE INTERVENTI DI RIQUALIFICAZIONE DELLA SPINA CENTRALE

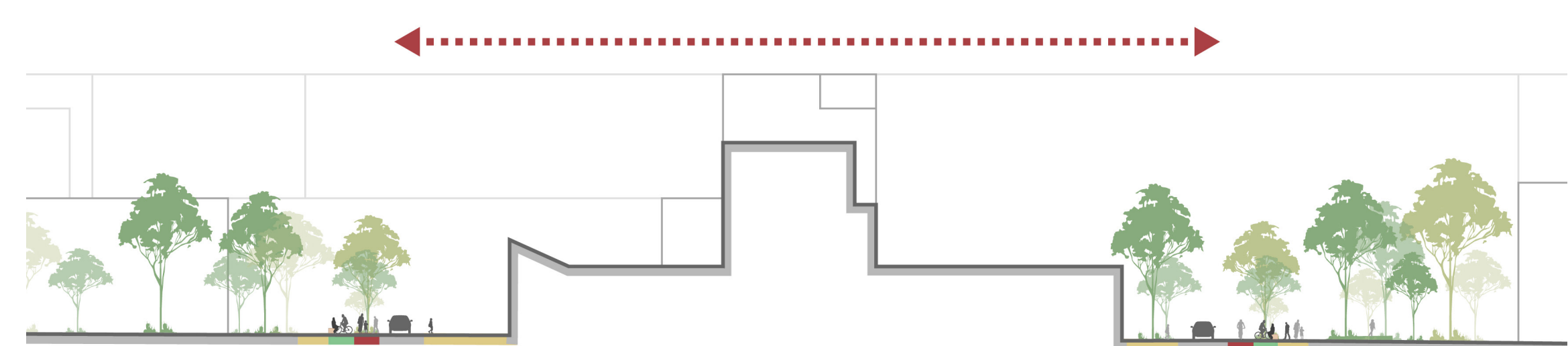
1



2



3




SEZIONE - RICONNESSIONE DI AMBITI URBANI

Riqualificazione del nodo della testata Nord di viale Caduti per la Resistenza, dove è presente il centro commerciale Garda e dove viene prevista la riconfigurazione degli spazi pedonali, favorendo la realizzazione di una vera e propria piazza di accesso al quartiere. La piazza verrà dotata di attrezzature varie, la fermata bus ed il bike point per il ricarica delle biciclette elettriche.



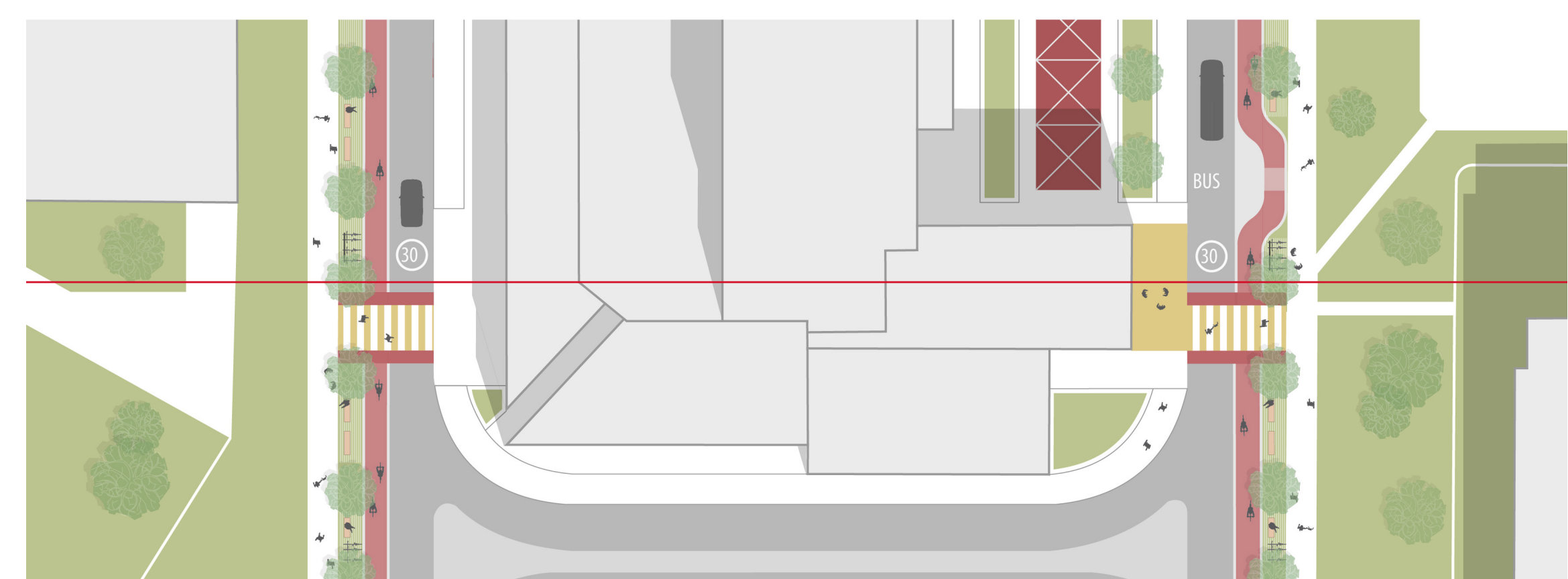
SEZIONE - RICONFIGURAZIONE DEI MARGINI

Riqualificazione del nodo Centrale di Largo Niccolò Cannella, concependo quest'ambito come un presidio pubblico localizzato in una posizione baricentrica rispetto al quartiere, dove immaginare iniziative strategiche finalizzate all'inclusione sociale, alle attività culturali e all'incontro tra le persone. Il complesso edilizio di Largo Cannella può essere quindi riconfigurato per ospitare una vasta gamma di funzioni aggregative e di servizi a cominciare dalla prossima apertura dello sportello anagrafico.

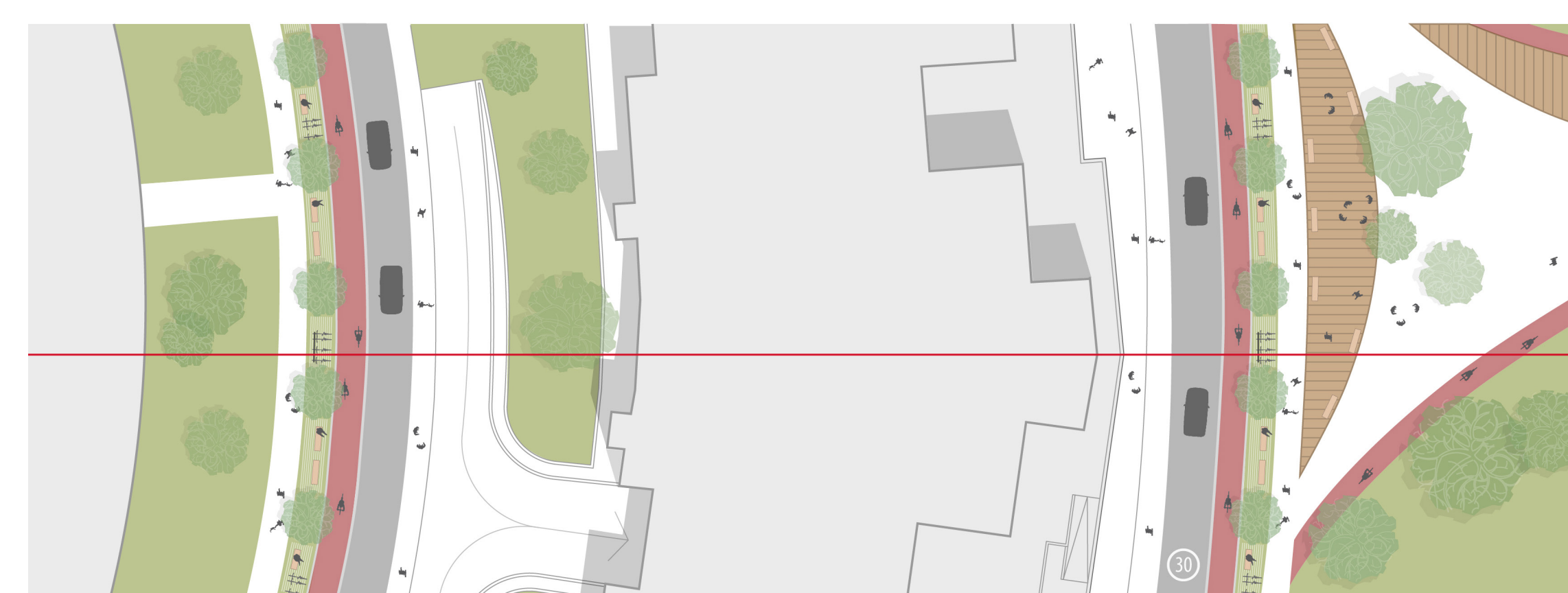


SEZIONE - RECUPERO E RIGENERAZIONE FUNZIONALE

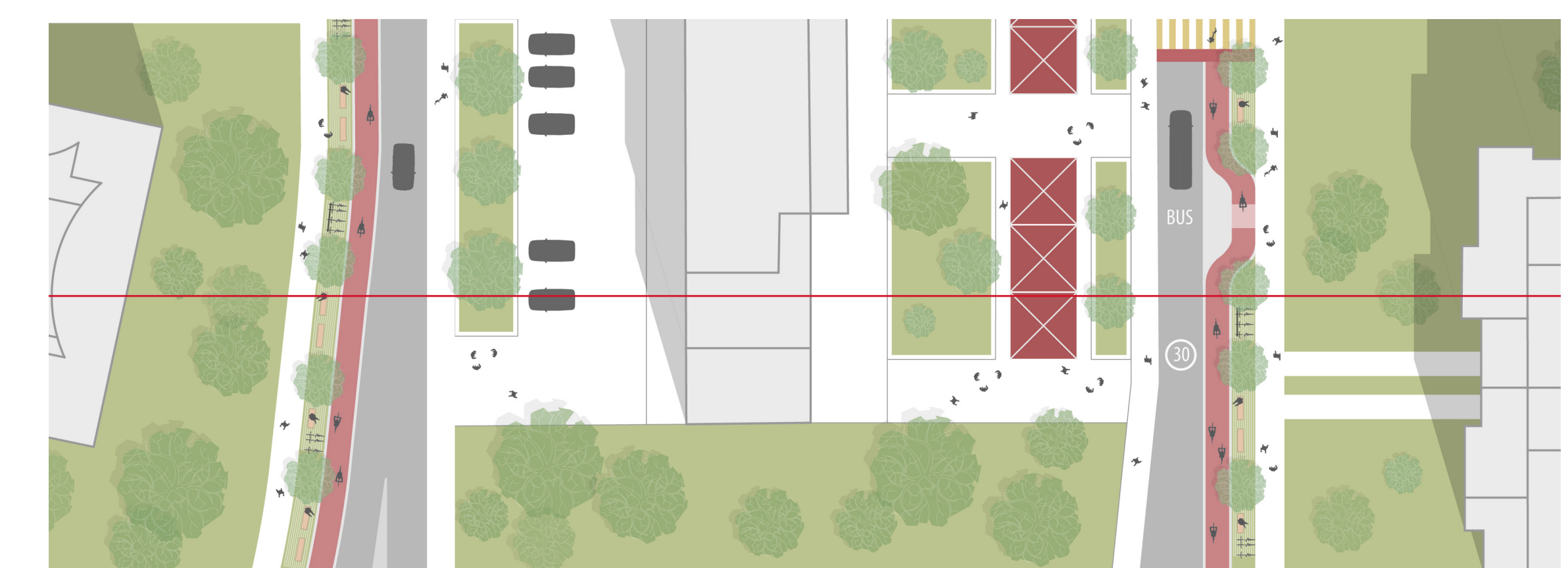
Riqualificazione del nodo della testata Sud verso Tor de Cenci attraverso il recupero degli spazi pedonali oggi sotto utilizzati e favorendo un maggiore collegamento tra le attività commerciali, i percorsi pedonali, il verde e gli spazi aperti. Miglioramento dell'accessibilità e riqualificazione degli ambiti oggi interclusi nella maglia viaria e negli svincoli con particolare riferimento al Parco degli Eroi e l'area archeologica della Villa Romana.



STRALCIO PIANTA - NODO VIALE DEI CADUTI PER LA RESISTENZA



STRALCIO PIANTA - NODO LARGO NICCOLÒ CANNELLA



STRALCIO PIANTA - NODO VIALE DEI CADUTI NELLA GUERRA DI LIBERAZIONE