

15 MUNICIPI
15 PROGETTI
per la città in 15 MINUTI
progetti di riqualificazione dello spazio pubblico

MUNICIPIO III - TUFELLO: AREA "DETROIT"
RIQUALIFICAZIONE DEGLI SPAZI APERTI

PROGETTO DI FATTIBILITÀ TECNICO ECONOMICA

TAV 06 - PLANIMETRIA OPERE A VERDE - ABACO

Roma Capitale
Assessore all'Urbanistica: Maurizio Veloccia
Assessore al Decentramento, Partecipazione e Servizi al Territorio per la Città dei 15 minuti: Andrea Catarci
Direttore Dipartimento Programmazione e Attuazione Urbanistica: Gianni Gianfrancesco
Direttore Trasformazione Urbana: Paolo Ferraro

Studio di progettazione: PRR Architetti

Responsabile di progetto:
Arch. Sara Pivetta

Gruppo di lavoro:
Paes. Alessandra Battaglini
Agr. Jr. Andrea Casiraghi
Arch. Matteo Polci
Paes. Luca Restelli
Paes. Luigi Serio
Arch. Daniele Volante

Responsabile Unico del Procedimento: Enrica De Paulis

Municipio III
Presidente: Paolo Emilio Marchionne
Assessore all'Urbanistica e Rigenerazione Urbana: Biancamaria Rizzo
Assessore all'Attuazione Urbanistica, Lavori Pubblici e Mobilità: Matteo Pietrosante

Risorse per Roma SpA
Amministratore Unico: Simone De Santis
Direttore Area Territorio: Massimo Mengoni
Unità Pianificazione e Progettazione Urbana: Marco Tamburini

Gruppo di lavoro
Staff dell'Assessore all'Urbanistica: Elena Andreoni
Dipartimento Programmazione e Attuazione Urbanistica:
Flavia Cipollone, Pietro Menichelli
Risorse per Roma SpA: Mariangela Meola
(Responsabile di Progetto)
Claudia S. Giordano, Cristina Campanelli



PRR Architetti

LEGENDA

Progetto

Pavimentazioni

Macchia arbustiva

Prato

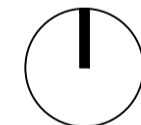
Fascia arbustiva

Esistenti

Ricadenti

Alberi

Alberi Tipo 1



Alberi Tipo 2

Alberi Tipo 3

TABELLA VEGETAZIONE

Elenco specie vegetali impiegate:

Table with columns: Nome scientifico, Fogliame, Profumo, and Colori stagionali (G, F, M, A, M, G, L, A, S, O, N, D). Rows 1-18 list various plant species and their seasonal characteristics.

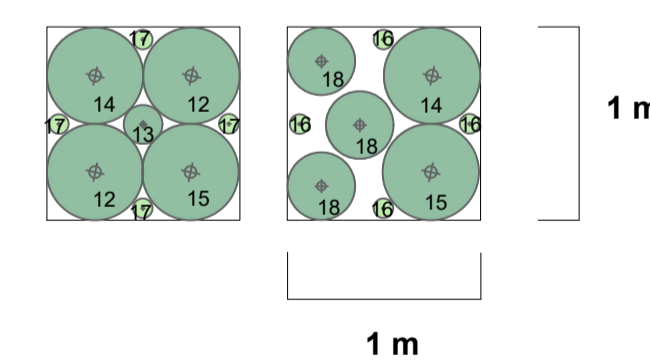
PLANIMETRIA PROGETTO VERDE 1:500



SCHEMA DI PIANTAGIONI

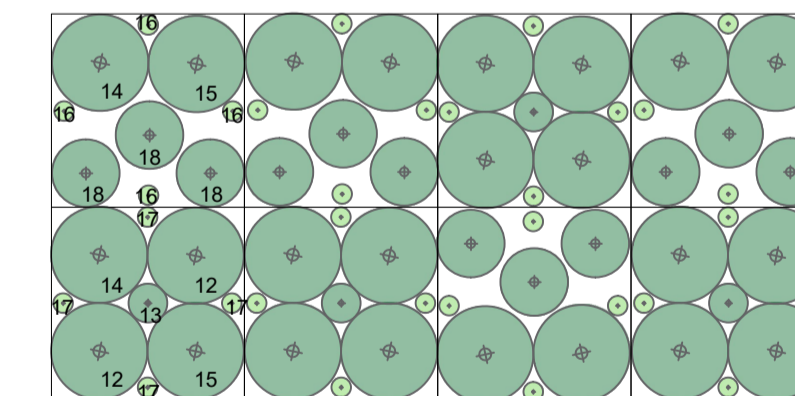
Arbusti

Modulo base

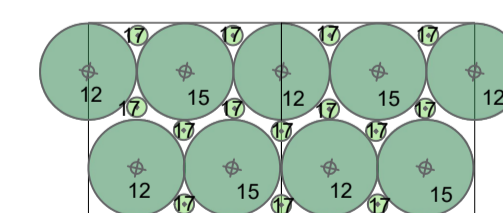


Schema di associazione

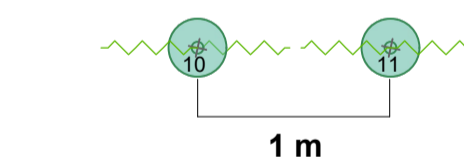
A - Aree a macchia



B - Fascia arbustiva



C - Ricadenti



D - Rampicanti



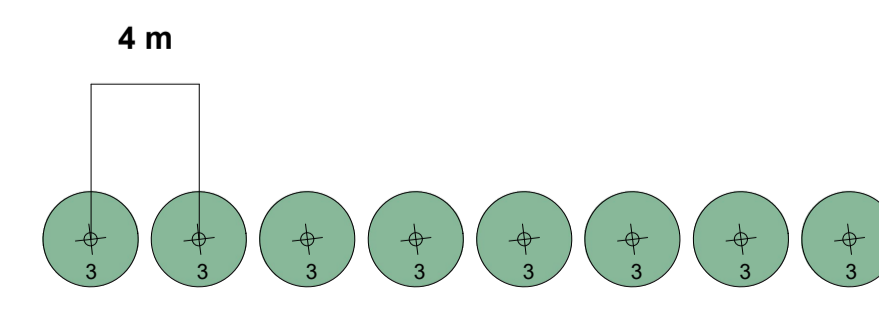
CALCOLO QUANTITA' ALBERI

Table with columns: TIPO, ml, h, mq, n. Lists quantities for various tree types like Citrus x bergamia, Olea europea, etc.

CALCOLO QUANTITA' ARBUSTI (VEDI SCHEDA PIANTAGIONI)

Table with columns: tipo, n° piante/mq, mq, n° piante. Lists quantities for various shrub types like Lavandula angustifolia, etc.

Alberi - Tipo 1



Tipo 2

