

15 MUNICIPI
15 PROGETTI
per la città in **15 MINUTI**
progetti di riqualificazione dello spazio pubblico

MUNICIPIO III - TUFELLO: AREA "DETROIT"
RIQUALIFICAZIONE DEGLI SPAZI APERTI

PROGETTO DI FATTIBILITÀ TECNICO ECONOMICA
TAV 10 - VISTE 3D E RENDER DI PROGETTO

Roma Capitale
Assessore all'Urbanistica: Maurizio Veloccia
Assessore al Decentramento, Partecipazione e Servizi al Territorio per la Città dei 15 minuti: Andrea Catarci
Direttore Dipartimento Programmazione e Attuazione Urbanistica: Gianni Gianfrancesco
Direttore Trasformazione Urbana: Paolo Ferraro

Responsabile Unico del Procedimento: Enrica De Paulis

Municipio III
Presidente: Paolo Emilio Marchionne
Assessore all'Urbanistica e Rigenerazione Urbana: Biancamaria Rizzo
Assessore all'Attuazione Urbanistica, Lavori Pubblici e Mobilità: Matteo Pietrosante

Risorse per Roma SpA
Amministratore Unico: Simone De Santis
Direttore Area Territorio: Massimo Mengoni
Unità Pianificazione e Progettazione Urbana: Marco Tamburini

Gruppo di lavoro
Staff dell'Assessore all'Urbanistica: Elena Andreoni
Dipartimento Programmazione e Attuazione Urbanistica: Flavia Cipollone, Pietro Menichelli
Risorse per Roma SpA: Mariangela Meola (Responsabile di Progetto)
Claudia S. Giordano, Cristina Campanelli

Studio di progettazione: PRR Architetti

Responsabile di progetto:
Arch. Sara Pivetta

Gruppo di lavoro:
Paes. Alessandra Battaglini
Agr. Jr. Andrea Casiraghi
Arch. Matteo Polci
Paes. Luca Restelli
Paes. Luigi Serio
Arch. Daniele Volante



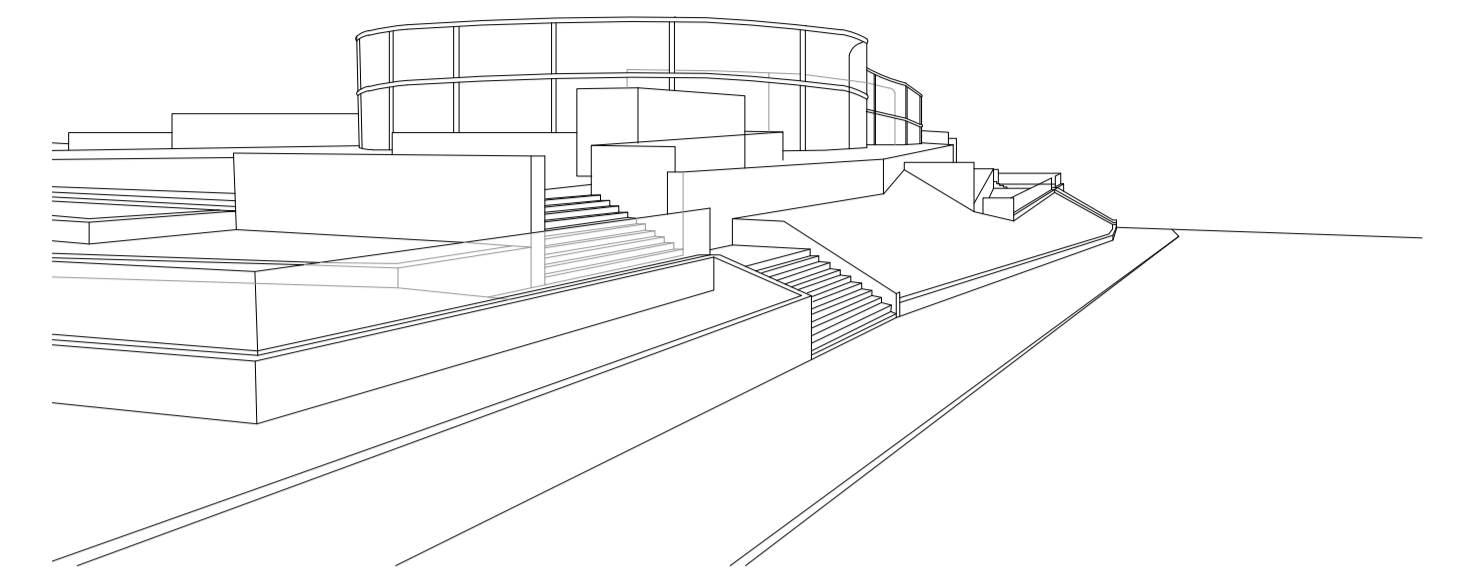
VISTA DI INGRESSO AL NUOVO PARCO DA VIA MONTE RUGGERO




VISTA DELL'AREA SPORTIVA



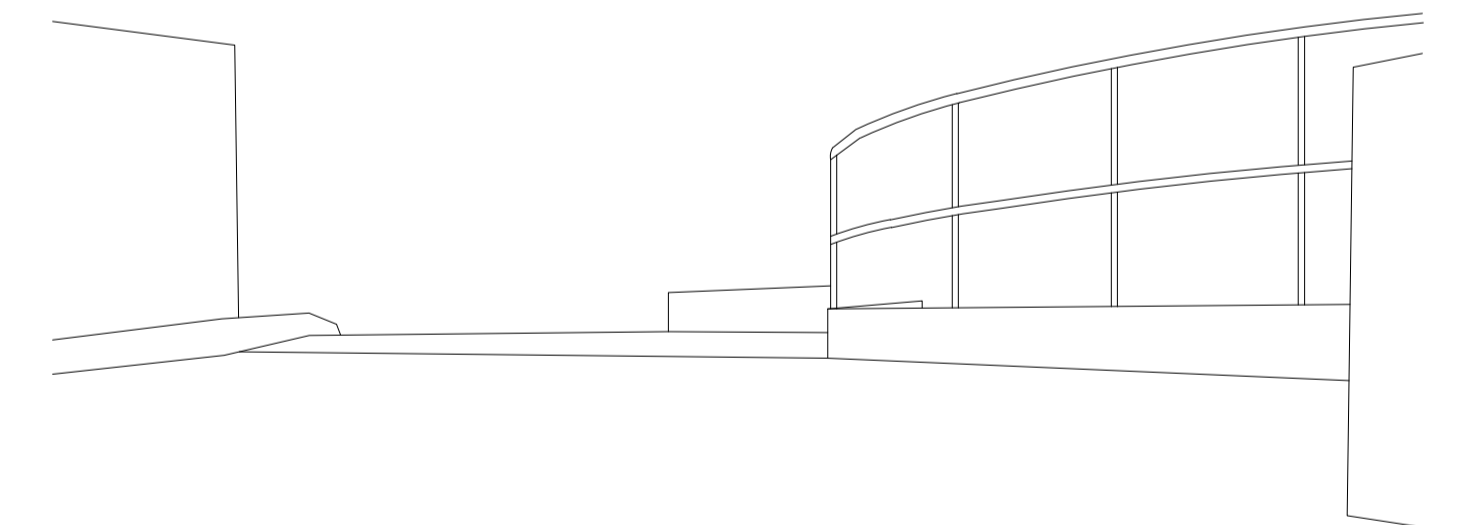
VISTA DA VIA MONTE ROCCHETTA




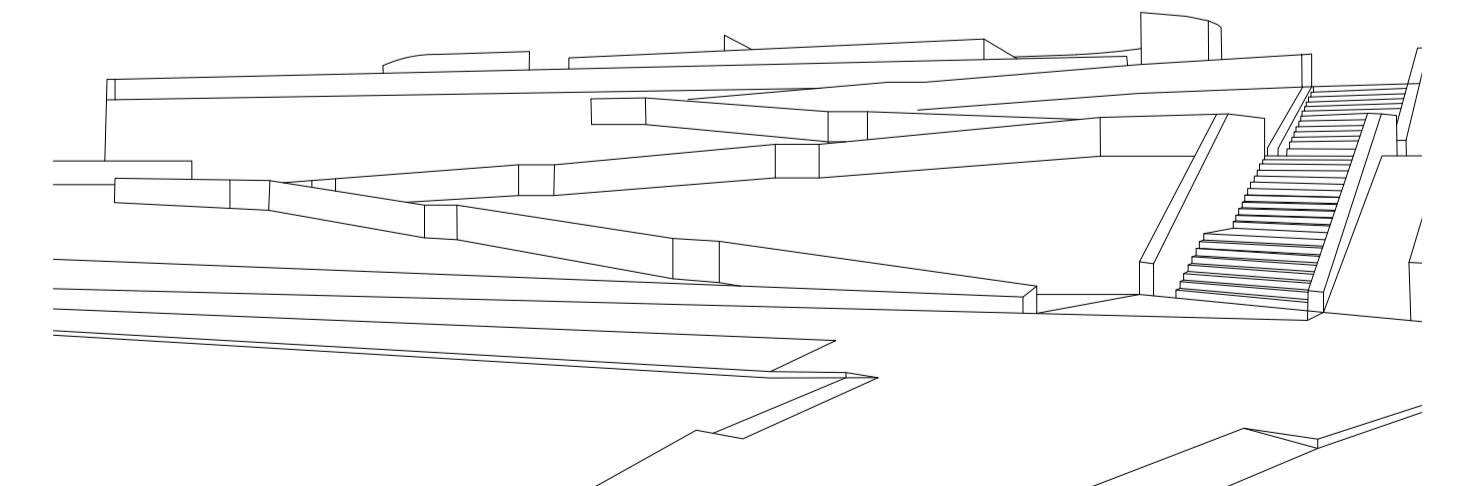
VISTA CHIOSCO E PIAZZA - AREA GIOCHI



VISTA PIAZZA E AREA GIOCHI



VISTA DA VIA MONTE SOPRANO



* I render sono rappresentativi dell'atmosfera che ci si pone come obiettivo di progetto, colori e dettagli saranno maggiormente definiti nelle fasi successive di progetto (ad esempio area giochi)