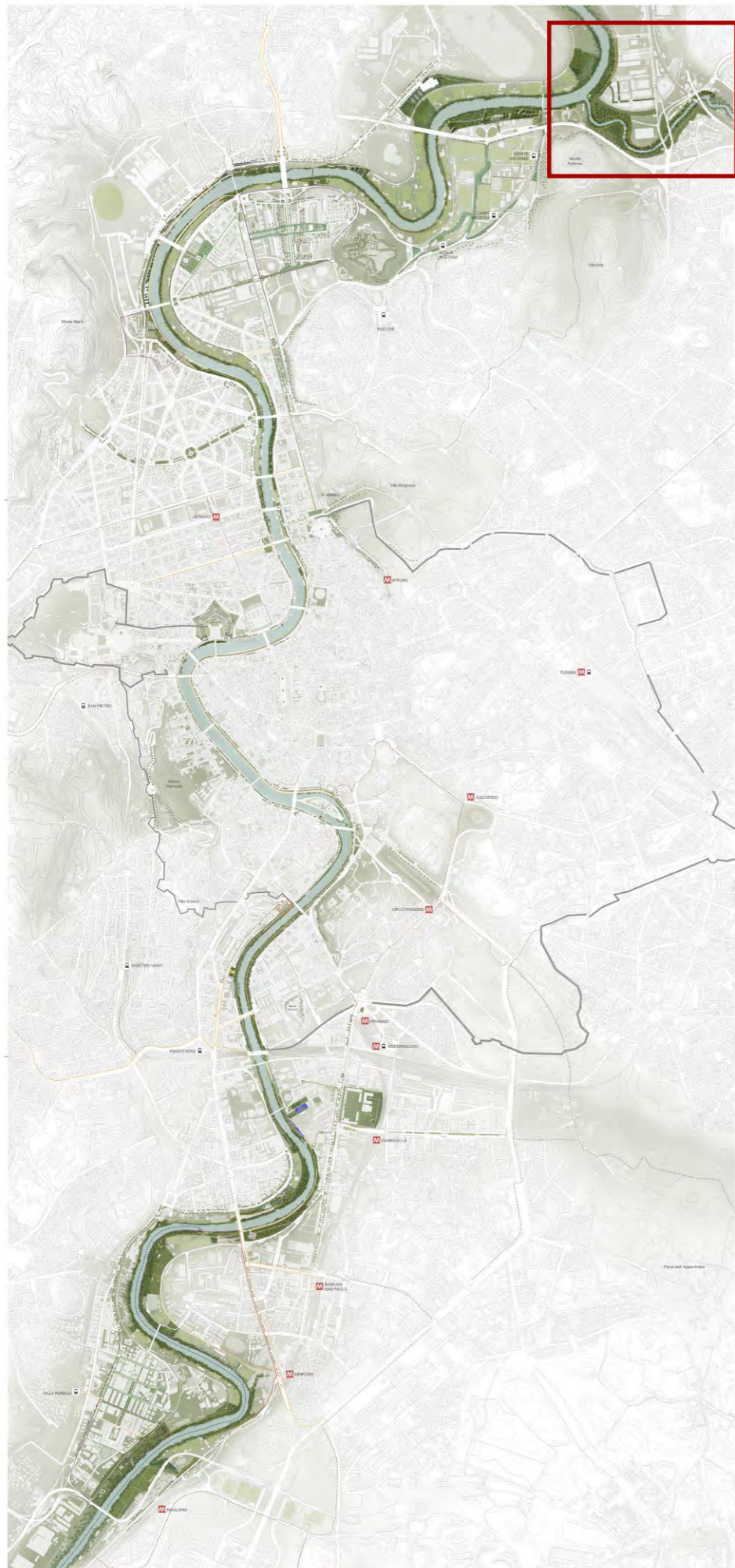


PROGETTO DI FATTIBILITÀ TECNICO ECONOMICA



TIBER - PARCO URBANO FLUVIALE -

PAESAGGI^e
paesaggi



CONFLUENZA ANIENE - TEVERE





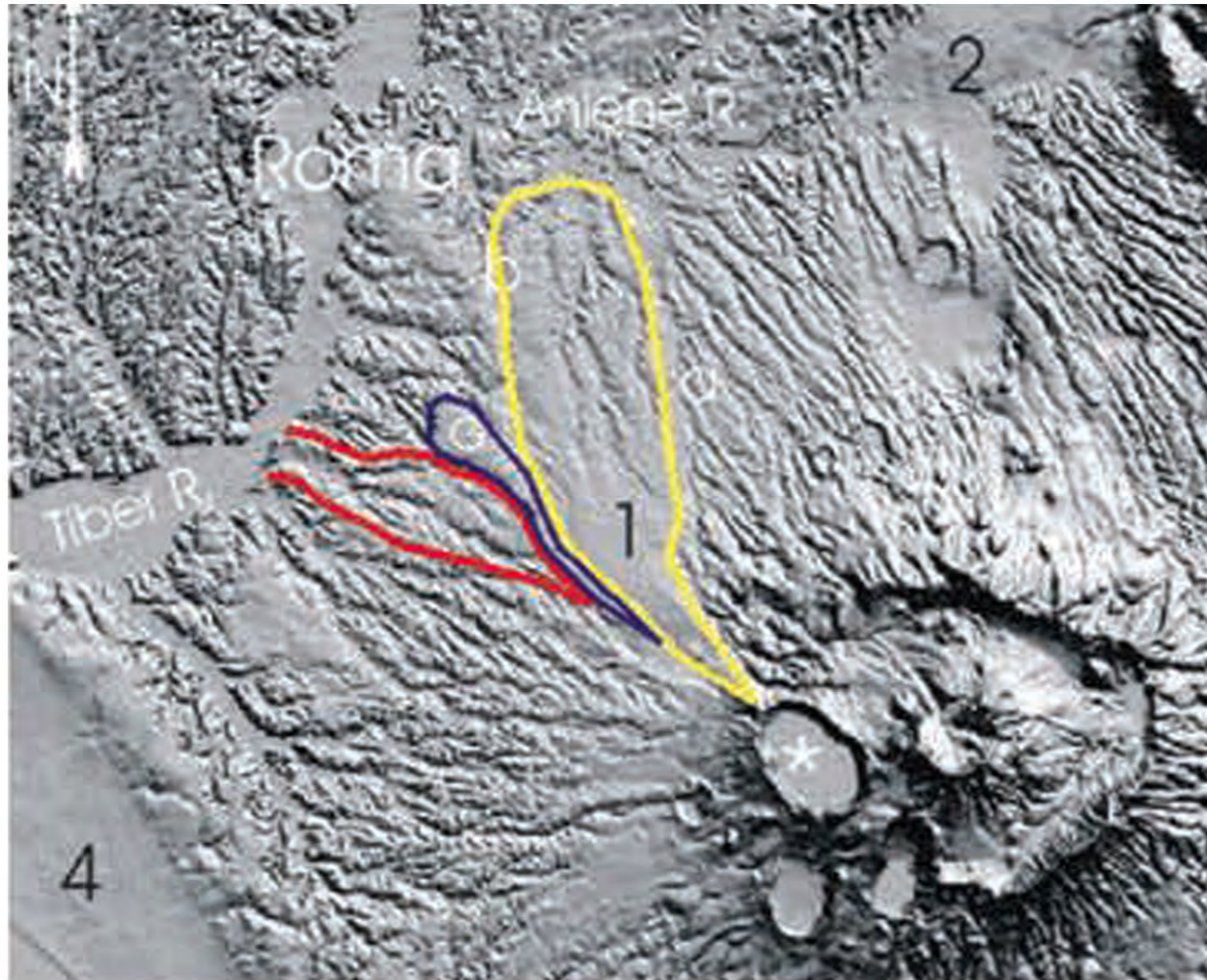
ANALISI



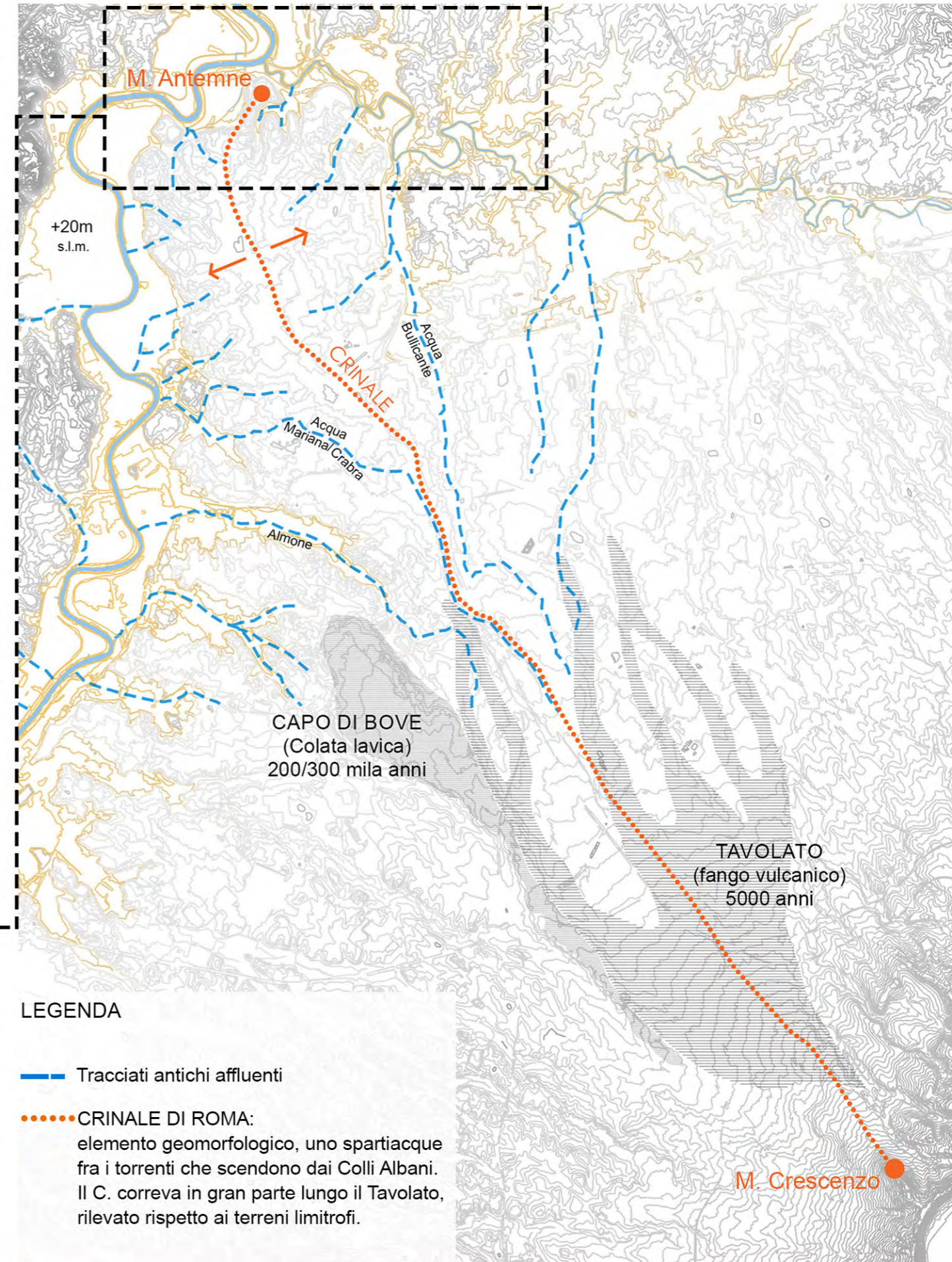


ASPETTI GEOMORFOLOGICI





Saggio del geologo G. Gisotti

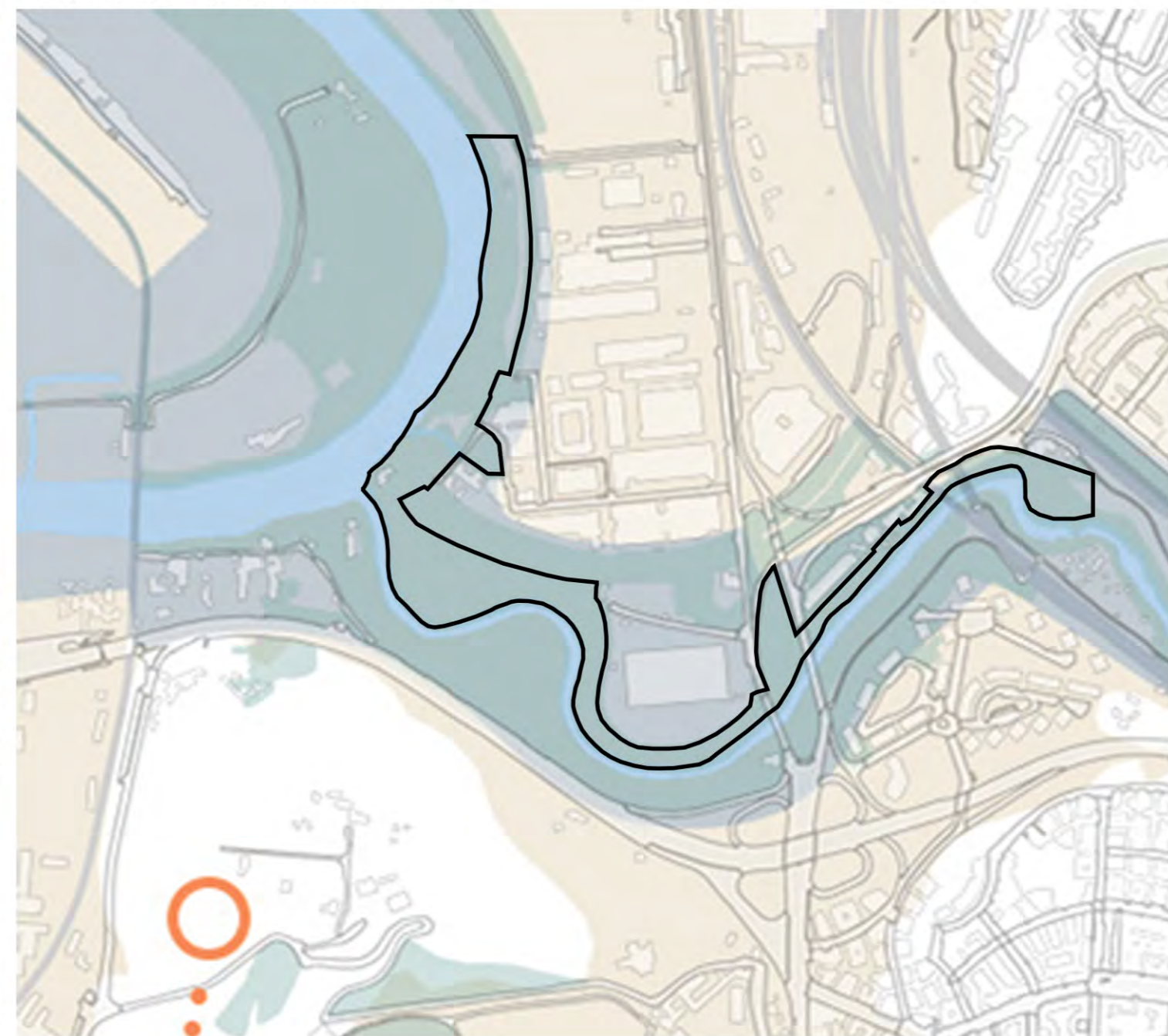


LA CITTA' E IL FIUME

ANTICA CITTÀ FLUVIALE



ODIERNA CITTÀ FLUVIALE



LEGENDA

- Colata lavica Capo di Bove
- Depositi alluvionali
- Reticolo idrografico esistente
- Reticolo idrografico scomparso
- Curve di livello
- Strade consolari
- Porte romane
- perimetro dell'area

LEGENDA

- Depositi alluvionali
- Reticolo idrografico di riferimento
- Acque pubbliche sotterranee
- Corridoio fluviale del Tevere e dell'Aniene
- Corridoio ambientale dell'Almone
- Curve di livello
- Aree umide
- perimetro dell'area





MAPPA DELLA VULNERABILITÀ

LEGENDA

Reticolo idrografico di riferimento

Deposito alluvionale

VULNERABILITÀ:

Grado di capacità o incapacità di un sistema/elemento di resistere a un fenomeno naturale. (Fonti: PS5 vigente, relazione generale)

Alta

Medio alta

Media

Medio bassa

Bassa

perimetro dell'area



MAPPA DEL RISCHIO

LEGENDA

Curve di livello

Depositi alluvionali

Reticolo idrografico di riferimento

Vulnerabilità

RISCHIO IDRAULICO:
Relazione fra pericolosità (probabilità di un fenomeno naturale in una certa area in un certo int. di tempo) e danno potenziale (grado di perdita prevedibile a seguito di un fenomeno naturale). (Fonti: PS5 vigente, relazione generale)

R4 - molto elevato (perdita vite umane)

R3 - elevato (inagibilità edifici)

R2 - medio (danni minori)

R1 - basso/nulla (danni trascurabili)

perimetro dell'area

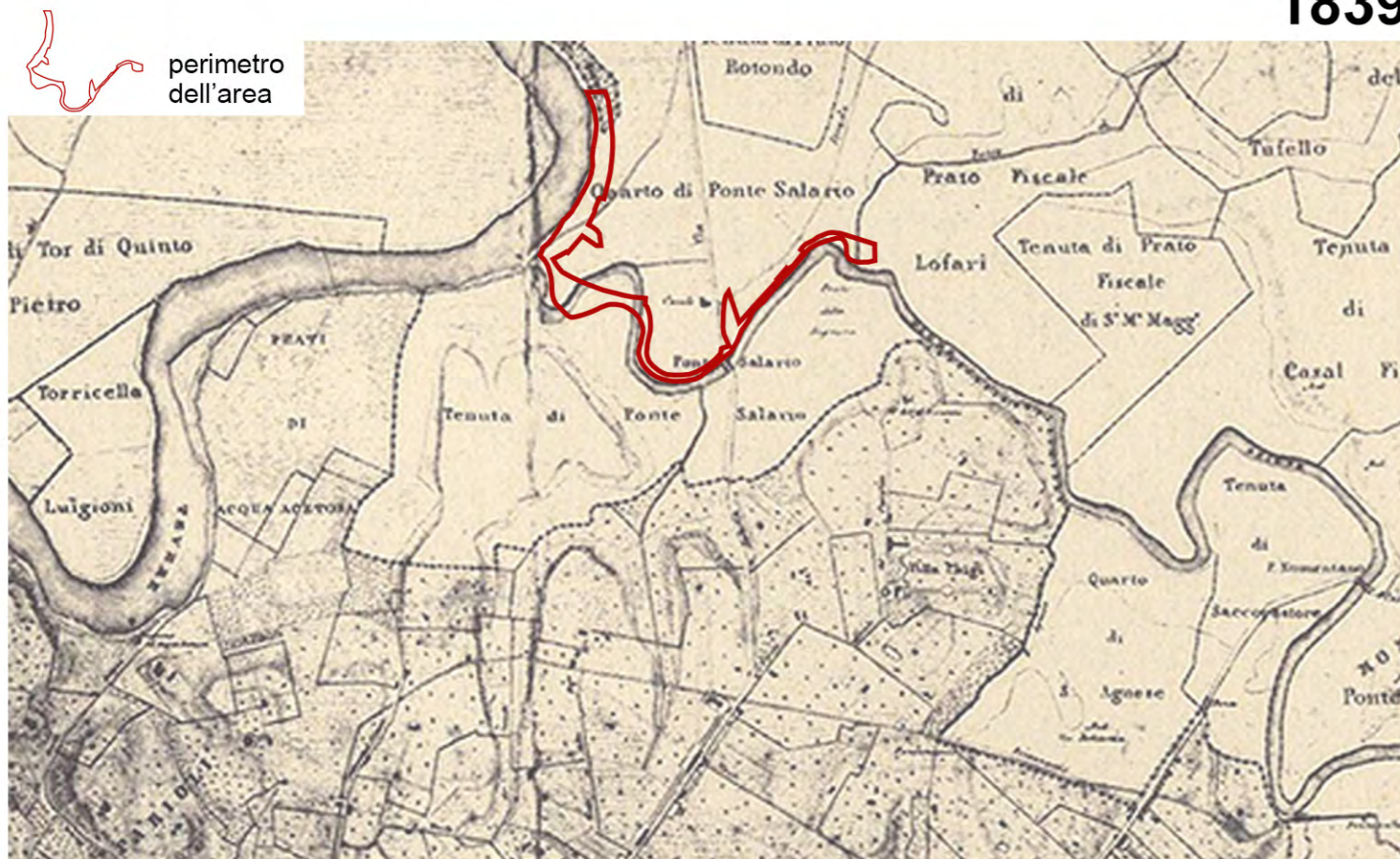


STORIA



1839

1906



Tav 0502 (pianta CXCIV Sec XIX-1839 Roma e suburbio della CONGREGAZIONE DEL CENSO



Roma e suburbio

1924

1925



IGM



Dintorni di Roma, 1925, Ufficio cartografico del Touring Club Italiano



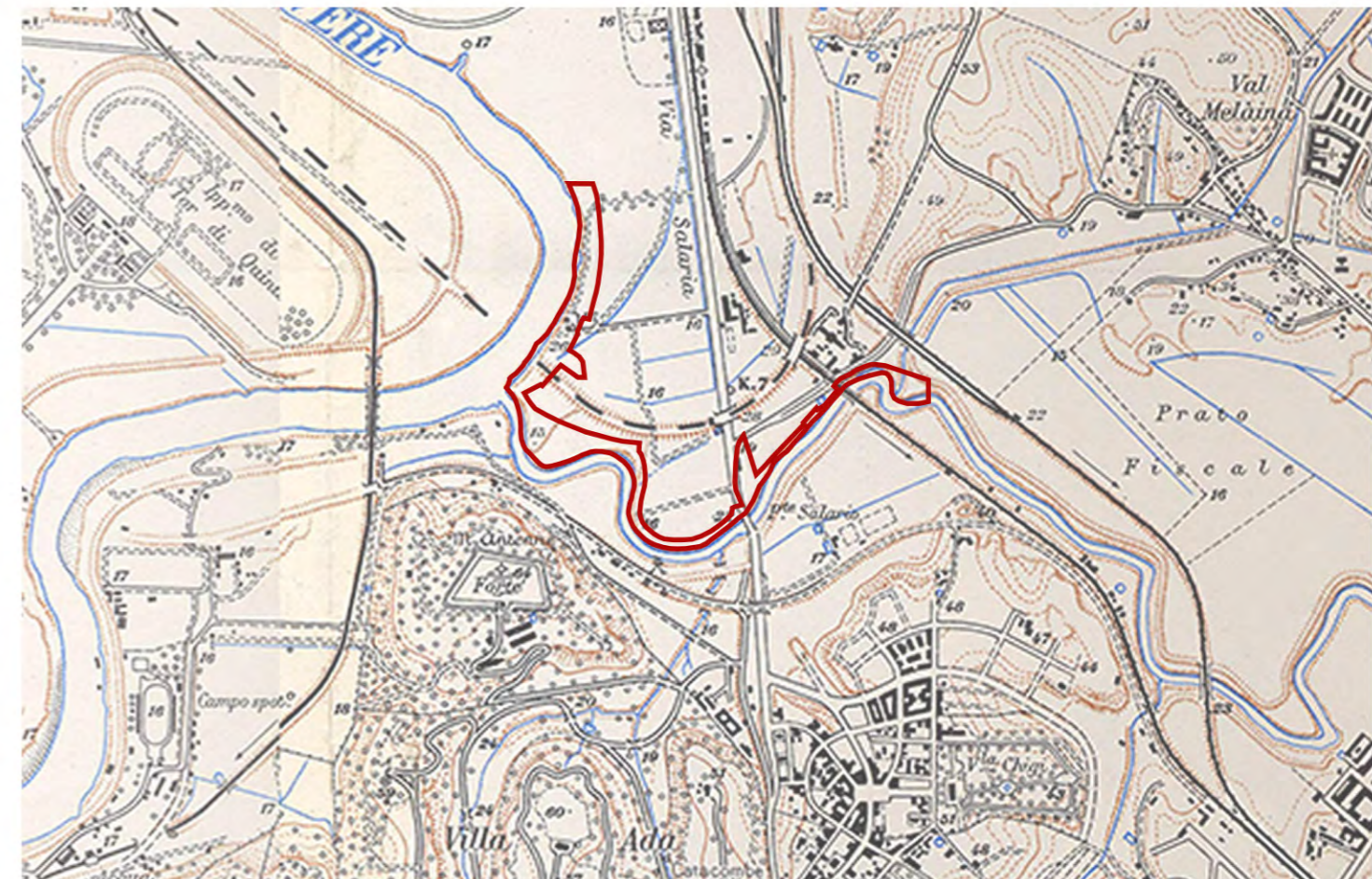
perimetro dell'area

1934



L'Aniene e il quartiere di Città Giardino

1949




Tav 0639 1949 (pianta CCXXXIII Sec XX-1949-Roma disegnata e pubblicata dall'Ist. Geografico Militare)

1962



Costruzione ponte delle valli

1973



Ponte Nomentano e ponte Tazio

1986



Confluenza dell'Aniene nel Tevere e Forte Antenne

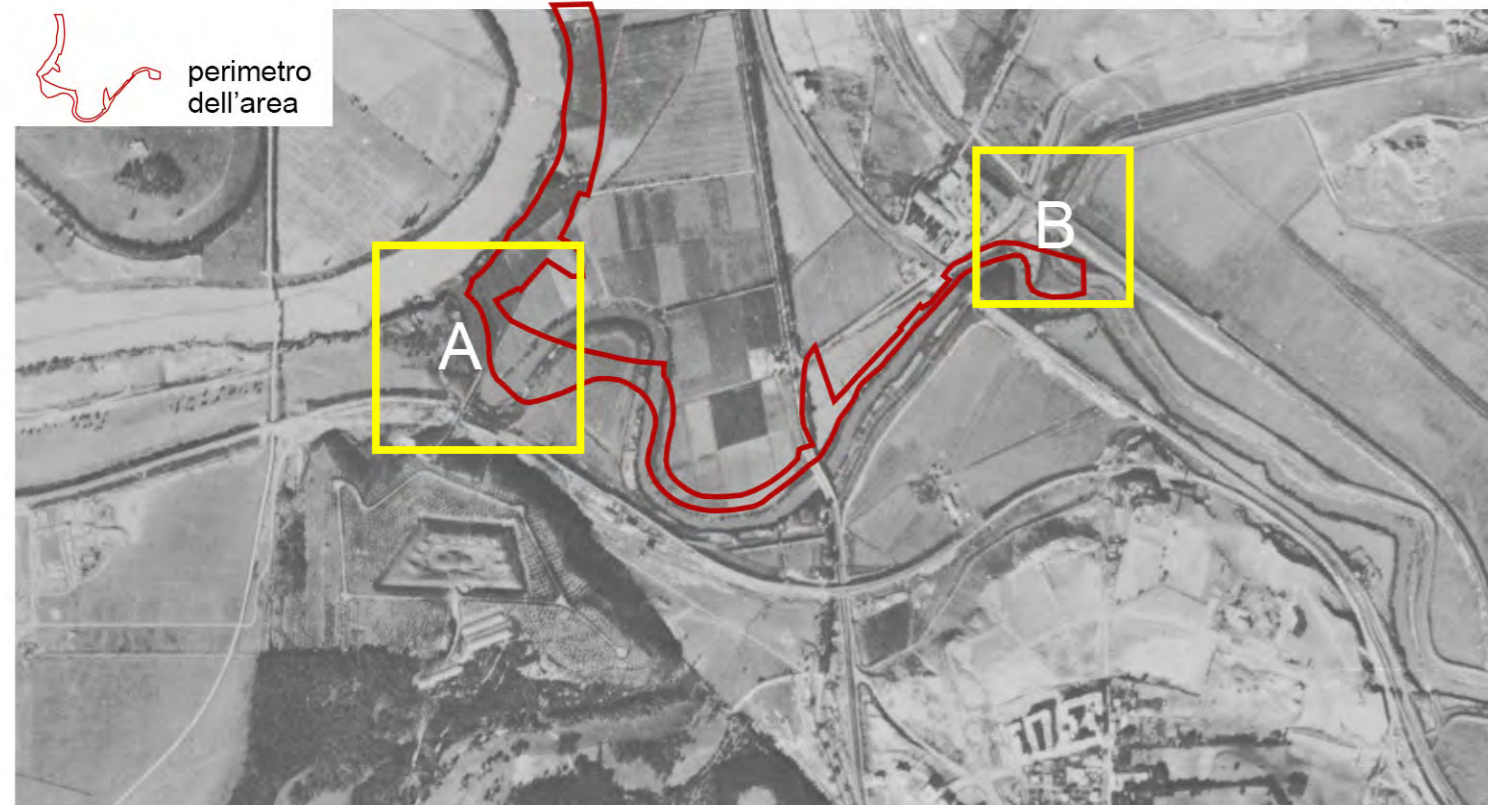


ANALISI DIACRONICA

(Google Earth)

1943

2014



A Notare forma dell'alveo. L'area intorno è caratterizzata dai campi coltivati a nord e dall'urbanizzazione che si sviluppa a sud

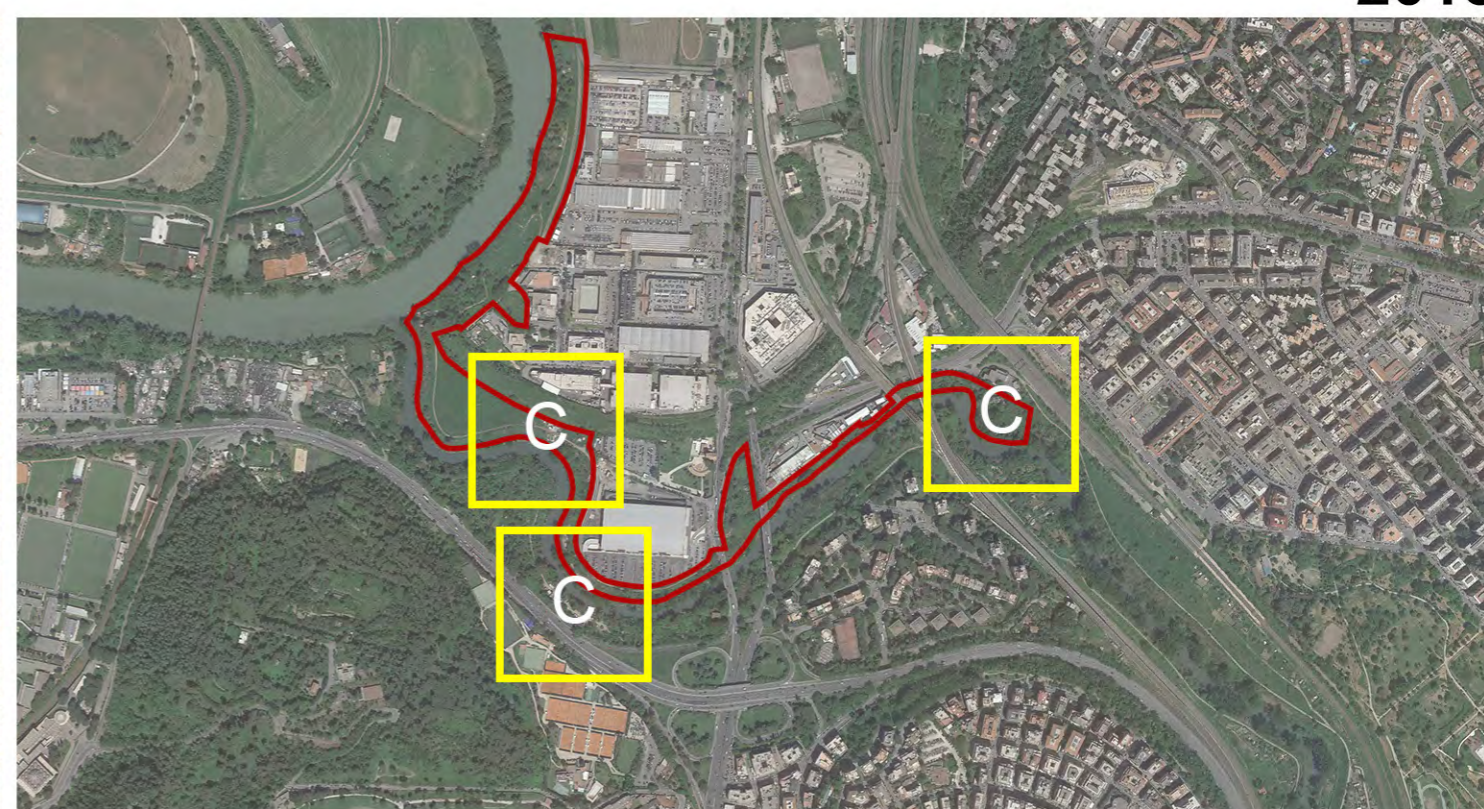
C Elementi di disturbo ecologici

B Confluenza con fosso/canale

D Area parcheggio in costruzione

2007

2018




A Forma dell'alveo modificata. La città intorno è pienamente urbanizzata

C Insediamenti abusivi

B Fosso/canale sotterrato. Pompa si sollevamento





NORMATIVA VIGENTE



PS5: PIANO STRALCIO PER IL TRATTO METROPOLITANO DEL TEVERE DA CASTEL GIUBILEO ALLA FOCE



Corso del Tevere

Corsi minori
Scarpate
Limite delle aree golenali

Fasce e aree di naturalità

Fasce di naturalità

Aree naturalistiche a valenza specifica

Oasi naturalistiche
Arenile

Aree di riqualificazione ambientale

Aree di compensazione e mitigazione: impatto depuratori e attraversamenti e ponti
Riqualificazione aree soggette ad erosione spondale

Aree agricole orientate a valenza naturalistica e paesaggistica

Aree di agricoltura orientata

Canale della bonifica

Corridoio fluviale del Tevere

Aree di confluenza dei fossi

Filari alberati

Aree per le attività del tempo libero

Aree per le attività sportive e ricreative esistenti
Aree di libera fruizione non organizzata
Attività ricreative sociali: (orti urbani)

Fascia di protezione e manutenzione arginature, banchine e varchi

Argini

Banchine con muraglioni
Varchi ambientali
Pista ciclabile esistente

Impianti galleggianti

Impianti galleggianti esistenti

Aree per le attività produttive e di servizio

Cantieristica e rimessaggio
Area riqualificazione cantieri navali
Aree urbane da riqualificare

Aree urbane da riqualificare

Riqualificazione di aree urbane

Nuove infrastrutture

Nuovi ponti previsti da P.R.G.

Aree di localizzazione per nuove attività sportive e ricreative

Capisaldi del verde fluviale: zone e parchi di affaccio

Attività storico-culturali (aree e siti archeologici)

Banchine con argini

Accessi

Percorsi di accesso

Pista ciclabile di progetto

Aree ottimali per lo stazionamento delle installazioni galleggianti

Attività cantieristica portuale

Area tecnica

Nuove strade ad alto scorrimento

Emergenze storiche

Manufatti di interesse archeologico
Manufatti di interesse storico-architettonico
Manufatti di archeologia industriale

Zone comprese nel Corridoio Fluviale esterne ma contigue alle aree golenali Indicazione zonizzazione del PS5

Zone del Corridoio Fluviale

Zona umida
Zona naturalistica con attrezzature a carattere estensivo
Zona agricola della bonifica storica
Zona per attività ricreative, sportive e del tempo libero

Area soggetta a rischio di esondazione

Nodo strategico

1 Ponte Milvio
2 Scalo De Pinedo - Ripetta
3 Ripa Grande
4 Ostiense
5 Spinaceto
6 Foce di Fiumara

Corridoio ambientale

Elementi, aree esistenti e particolari destinazioni

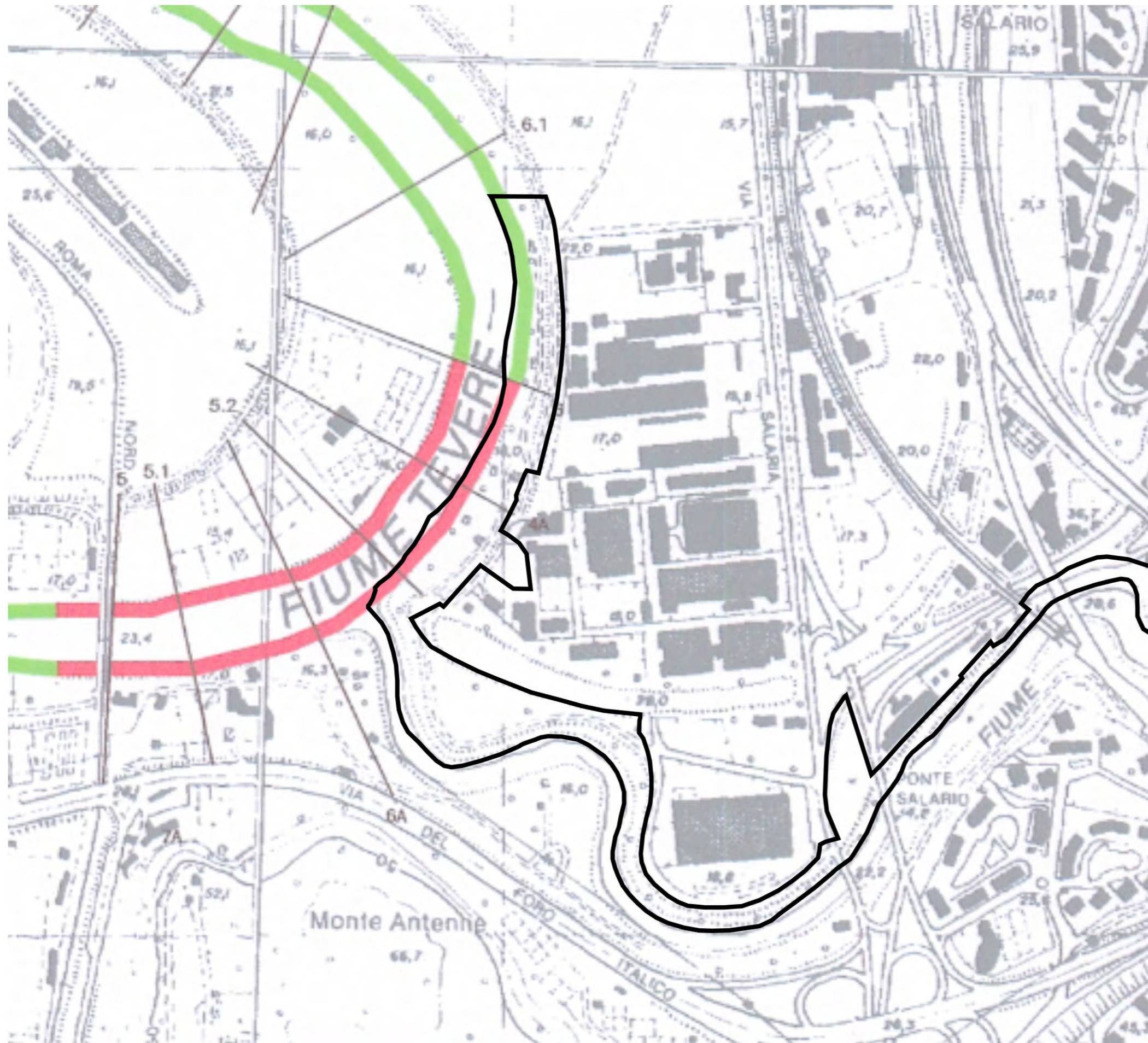
Parco e riserva
Area archeologica (D. lgs 490/99)
Area soggetta a Piano di Recupero Urbano e/o a Programma Integrato
Complesso sportivo ed attrezzatura per manifestazioni sportive e ricreative
Depuratore

perimetro dell'area



TRATTI DI SPECCHI D'ACQUA IDONEI ALLO STAZIONAMENTO DI NAVI, GALLEGGIANTI ED INSTALLAZIONI GALLEGGIANTI

Fonte: Autorità di Bacino del fiume Tevere



LEGENDA

— 347 —	— 347 —	Sezione trasversale e numero
— 010 —		Sezione d' alveo e numero
		Specchi acquei idonei
		Specchi acquei interdetti

perimetro dell'area

Autorità di Bacino del fiume Tevere
 Ufficio Piani e Programmi

"Documento di indirizzo per l'attività di navigazione ed il rilascio di concessioni di specchi acquei ed aree golenali demaniali nel tratto del Tevere da Castel Giubileo alla foce"
 (maggio 2007)

PARTE I^o

"NORME TECNICHE INERENTI L'ATTIVITA' DI NAVIGAZIONE ED IL RILASCIO DI CONCESSIONI E SPECCHI ACQUEI ED AREE GOLENALI DEMANIALI DA CASTEL GIUBILEO ALLA FOCE"

ALLEGATO 1:
 Tratti di specchi acquei idonei allo stazionamento di navi, galleggianti ed installazioni galleggianti

TAV. D
 scala 1:10.000

Ufficio Piani e Programmi - Gruppo redazionale:
 ing. Carlo Ferranti (coordinatore), arch. Paola Malvati, arch. Giovanni Fangucci,
 geom. Silvio Marinale, geom. Stefano Pesce, geom. Maurizio Tocci





Sistema del Paesaggio Naturale	
	Paesaggio Naturale
	Paesaggio Naturale di Continuità
	Paesaggio Naturale Agrario
	Coste marine, lacuali e corsi d'acqua

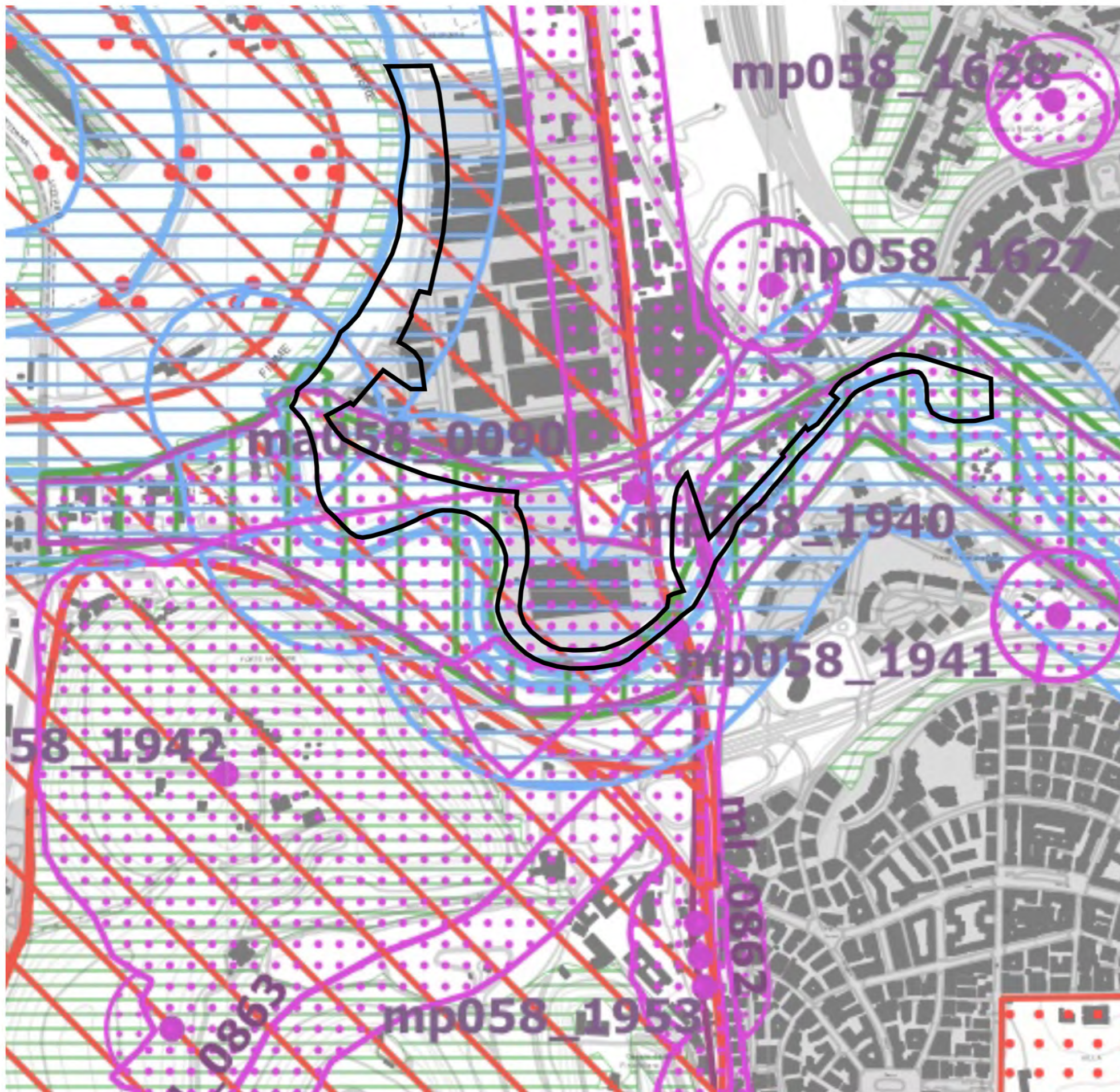
Sistema del Paesaggio Agrario	
	Paesaggio Agrario di Rilevante Valore
	Paesaggio Agrario di Valore
	Paesaggio Agrario di Continuità

Sistema del Paesaggio Insediativo	
	Paesaggio dei Centri e Nuclei Storici con relativa fascia di rispetto
	Parchi, Ville e Giardini Storici
	Paesaggio degli Insediamenti Urbani
	Paesaggio degli Insediamenti in Evoluzione
	Paesaggio dell'Insediamento Storico Diffuso
	Reti, Infrastrutture e Servizi

	Aree di Visuale
	Punti di Visuale
	Percorsi panoramici
	Ambiti di recupero e valorizzazione paesistica
	Piani attuativi con valenza paesistica

perimetro dell'area

PTPR TAVOLA B_BENI PAESAGGISTICI



Individuazione degli immobili e delle aree di notevole interesse pubblico art. 134 co. 1 lett. a e art. 136 D.Lgs. 42/2004				
Beni dichiarativi		ab058_001	lett. a) e b) beni singoli: naturali, geologici, ville, parchi e giardini	art. 8 NTA
		cd058_001	lett. c) e d) beni d'insieme: vaste località con valore estetico tradizionale, bellezze panoramiche	art. 8 NTA
		cdm058_001	lett. c) e d) beni d'insieme: vaste località per zone di interesse archeologico	art. 8 NTA
		ab058_001	ab: riferimento alla lettera dell'art. 136 co. 1 D.Lgs. 42/2004 058: codice ISTAT della provincia 001: numero progressivo	

Ricognizione delle aree tutelate per legge art. 134 co. 1 lett. b) e art. 142 co. 1 D.Lgs. 42/2004				
Beni ricognitivi di legge		a058_001	a) protezione delle fasce costiere marittime	art. 34
		b058_001	b) protezione delle coste dei laghi	art. 35
		c058_001	c) protezione dei fiumi, torrenti, corsi d'acqua	art. 36
		d058_001	d) protezione delle montagne sopra quota di 1.200 mt. s.l.m.	art. 37
		f058_001	f) protezione dei parchi e delle riserve naturali	art. 38
		g058_001	g) protezione delle aree boscate	art.39 NTA
		h058_001	h) disciplina per le aree assegnate alle università agrarie e per le aree gravate da uso civico	art. 40
		i058_001	i) protezione delle zone umide	art. 41
		m058_001	m) protezione delle aree di interesse archeologico	art. 42
		m058_001	m) protezione ambiti di interesse archeologico	art. 42
		m058_001	m) protezione punti di interesse archeologico e relativa fascia di rispetto	art. 42
		m058_001	m) protezione linee di interesse archeologico e relativa fascia di rispetto	art. 42
		a058_001	a: riferimento alla lettera dell'art. 142 co. 1 D.Lgs. 42/2004 058: codice ISTAT della provincia 001: numero progressivo	

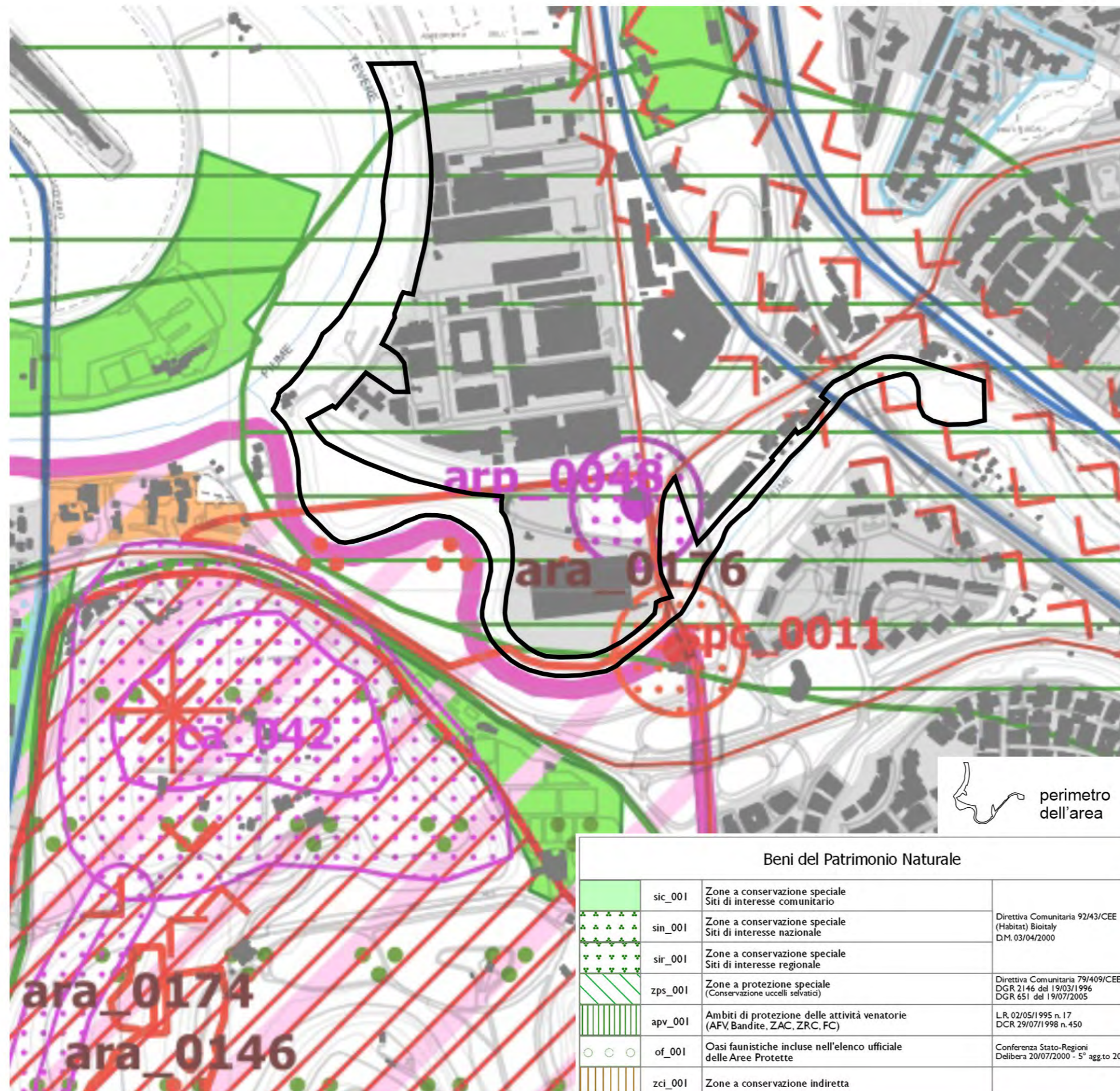
N.B.: le aree indicate nel co. 2 art. 142 D.Lgs. 42/2004 non sono individuate nel presente elaborato

Individuazione del patrimonio identitario regionale art. 134 co. 1 lett. c) D.Lgs. 42/2004				
Beni ricognitivi di piano		taa_001	aree agricole della campagna romana e delle bonifiche agrarie	art. 43
		cs_001	insediamenti urbani storici e relativa fascia di rispetto	art. 44
		tra_001	borghi dell'architettura rurale	art. 45
		trp_001	beni singoli dell'architettura rurale e relativa fascia di rispetto	art. 45
		tp_001	beni puntuali testimonianza dei caratteri archeologici e storici e relativa fascia di rispetto	art. 46
		tl_001	beni lineari testimonianza dei caratteri archeologici e storici e relativa fascia di rispetto	art.46 NTA
		tc_001	canali delle bonifiche agrarie e relative fasce di rispetto	art. 47
		tg_001	beni testimonianza dei caratteri identitari regionali geomorfologici e carso ipogei e relativa fascia di rispetto	art. 48
		t..._001	t...: sigla della categoria del bene identitario 001: numero progressivo	

	aree urbanizzate del PTPR
	limiti comunali



PTPR TAVOLA C_BENI DEL PATRIMONIO NATURALE E CULTURALE



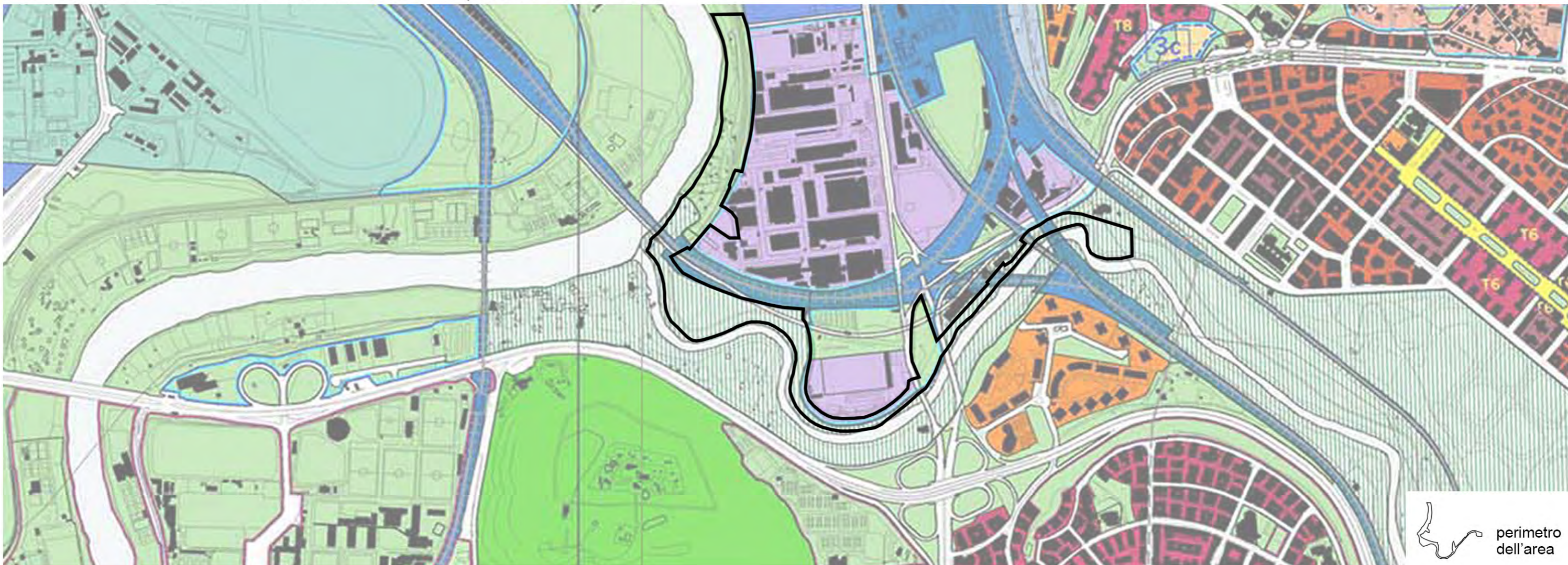
	sp_001	Schema del Piano Regionale dei Parchi Areali	Art. 46 L.R. 29/1997
	sp_001	Schema del Piano Regionale dei Parchi Puntuali	DGR 1100/2002
	clc_001	Pascoli, rocce, aree nude (Carta dell'Uso del Suolo)	Carta dell'uso del suolo (1999)
		Reticolo idrografico	Intesa Stato-Regioni CTR 1:10.000
	geo_001	Geositi (ambiti geologici e geomorfologici) Areali	Direzione Regionale Culturale
	geo_001	Geositi (ambiti geologici e geomorfologici) Puntuali	
	bnl_001	Filari alberature	

Beni del Patrimonio Culturale			
	bpu_001	Beni della Lista del patrimonio mondiale dell'UNESCO (siti culturali)	Convenzione di Parigi 1972 Legge di ratifica 184 del 06/04/1977
	ara_001	SISTEMA DELL'INSEDIAMENTO ARCHEOLOGICO	Beni del patrimonio archeologico Areali
	arp_001		Beni del patrimonio archeologico Puntuali - fascia di rispetto 100 mt.
	ca_001	SISTEMA DELL'INSEDIAMENTO ARCHEOLOGICO	Centri antichi, necropoli, abitati
	va_001		Viabilità antica Fascia di rispetto 50 mt.
	sam_001	SISTEMA DELL'INSEDIAMENTO STORICO	Beni del patrimonio monumentale storico e architettonico Areali
	spm_001		Beni del patrimonio monumentale storico e architettonico Puntuali - fascia di rispetto 100 mt.
	pv_001	SISTEMA DELL'INSEDIAMENTO STORICO	Parchi, giardini e ville storiche
	vs_001		Viabilità e infrastrutture storiche
	sac_001	SISTEMA DELL'INSEDIAMENTO STORICO	Beni areali
	spc_001		Beni puntuali Fascia di rispetto 100 mt.
	cc_001	SISTEMA DELL'INSEDIAMENTO CONTEMPORANEO	Beni areali
	cc_001		Beni puntuali Fascia di rispetto 100 mt.
	ic_001		Beni lineari Fascia di rispetto 100 mt.
	cp_001		Viabilità di grande comunicazione
	ca_001	SISTEMA DELL'INSEDIAMENTO CONTEMPORANEO	Ferrovia
	cl_001		Grandi infrastrutture (aeroporti, porti e centri intermodali)
		SISTEMA DELL'INSEDIAMENTO CONTEMPORANEO	Tessuto urbano
			Aree ricreative interne al tessuto urbano (parchi urbani, aree sportive, campeggi, etc.)

Beni del Patrimonio Naturale			
	sic_001	Zone a conservazione speciale Siti di interesse comunitario	
	sin_001	Zone a conservazione speciale Siti di interesse nazionale	Direttiva Comunitaria 92/43/CEE (Habitat) Biotaly DM. 03/04/2000
	sir_001	Zone a conservazione speciale Siti di interesse regionale	
	zps_001	Zone a protezione speciale (Conservazione uccelli selvatici)	Direttiva Comunitaria 79/409/CEE DGR 2146 del 19/03/1996 DGR 651 del 19/07/2005
	apv_001	Ambiti di protezione delle attività venatorie (AFV, Bandite, ZAC, ZRC, FC)	L.R. 02/05/1995 n. 17 DCR 29/07/1998 n. 450
	of_001	Oasi faunistiche incluse nell'elenco ufficiale delle Aree Protette	Conferenza Stato-Regioni Delibera 20/07/2000 - 5° agg.to 2003
	zci_001	Zone a conservazione indiretta	

Ambiti prioritari per i progetti di conservazione, recupero, riqualificazione, gestione e valorizzazione del paesaggio regionale			
Art. 143 DLgs. 42/2004			
		AREA VISIVA	Punti di vista
			Percorsi panoramici
	pac_001	AREA CONNOTAZIONE SPECIFICA	Parchi archeologici e culturali
			Sistema agrario a carattere permanente
		AREA RISCHIO PAESAGGISTICO	Aree con fenomeni di frazionamenti fondiari e processi insediativi diffusi
			Discariche, depositi, cave





 perimetro dell'area

Sistema insediativo

CITTÀ STORICA




-  Tessuti vedi tavole 1:5000
- T5** Espansione otto-novecentesca a lottizzazione edilizia puntiforme
- T6** Espansione novecentesca a fronti continue
- T7** Espansione novecentesca a lottizzazione edilizia puntiforme
- T8** Espansione novecentesca a impianto moderno e unitario
- T10** Nuclei storici isolati

Edifici e complessi speciali


-  Centro archeologico monumentale
-  Capisaldi architettonici e urbani
-  Ville storiche
-  Grandi attrezzature e impianti post-unitari
-  Edifici speciali isolati di interesse storico-architettonico e monumentale
-  Spazi aperti vedi tavole 1:5000
-  Spazi verdi privati di valore storico-morfologico-ambientale
-  Ambiti di valorizzazione

- An** Spazi aperti di valore ambientale
- Bn** Tessuti, edifici e spazi aperti
- Cn** Aree dismesse e insediamenti prevalentemente non residenziali
- Dn** Ostia Lido



CITTÀ CONSOLIDATA




-  Tessuti di espansione novecentesca a tipologia edilizia definita e a media densità insediativa - T1
-  Tessuti di espansione novecentesca a tipologia edilizia definita e ad alta densità insediativa - T2
-  Tessuti di espansione novecentesca a tipologia edilizia libera - T3


Verde privato

-  Programmi integrati
- Pn** codice identificativo



CITTÀ DA RISTRUTTURARE

- Tessuti
-  prevalentemente residenziali
-  prevalentemente per attività



-  Programmi integrati
- n** codice identificativo
-  Spazi pubblici da riqualificare
-  Proposte programmi di recupero urbano art. 11, L. 493/93

-  Individuazione dei nuclei di edilizia ex abusiva da recuperare


CITTÀ DELLA TRASFORMAZIONE

-  Ambiti di trasformazione ordinaria
- Rn** prevalentemente residenziali
- In** integrati
-  Ambiti a pianificazione particolareggiata definita

PROGETTI STRUTTURANTI


- Centralità urbane e metropolitane
-  a pianificazione definita
-  da pianificare
-  Centralità locali
-  Spazi pubblici da riqualificare

AMBITI DI RISERVA


-  Ambiti di riserva a trasformabilità vincolata

Sistema ambientale


ACQUE

-  Fiumi e laghi

PARCHI



-  Parchi istituiti e tenuta di Castel Porziano

AGRO ROMANO

-  Aree agricole

Sistema dei servizi e delle infrastrutture



SERVIZI

-  Verde pubblico e servizi pubblici di livello locale
-  Servizi pubblici di livello urbano



- ci** cimiteri
- ae** aeroporti

-  Verde privato attrezzato
-  Servizi privati
-  Campeggi


INFRASTRUTTURE PER LA MOBILITÀ




-  Ferrovie nazionali, metropolitane e in concessione, aree di rispetto
-  Individuazione dei nuclei di edilizia ex abusiva da recuperare

CITTÀ DELLA TRASFORMAZIONE


-  Ambiti di trasformazione ordinaria
- Rn** prevalentemente residenziali
- In** integrati
-  Ambiti a pianificazione particolareggiata definita

PROGETTI STRUTTURANTI


- Centralità urbane e metropolitane
-  a pianificazione definita


-  da pianificare
-  Centralità locali
-  Spazi pubblici da riqualificare


AMBITI DI RISERVA


-  Ambiti di riserva a trasformabilità vincolata

Metropolitane

 Metropolitane

 Stazioni

 Strade


 Nodi di scambio


Porti

pc commerciali

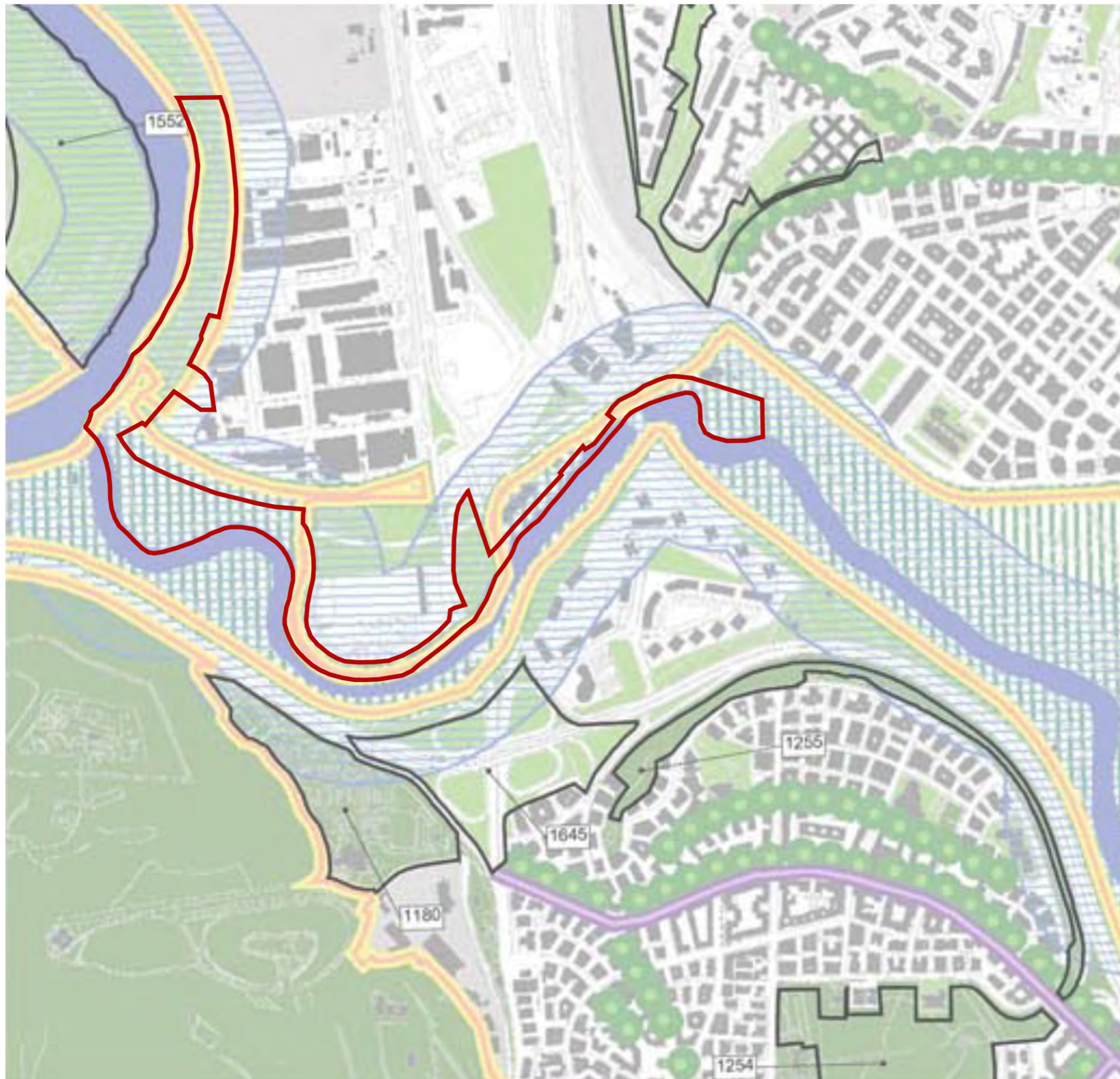
pt turistici

INFRASTRUTTURE TECNOLOGICHE

 Infrastrutture tecnologiche

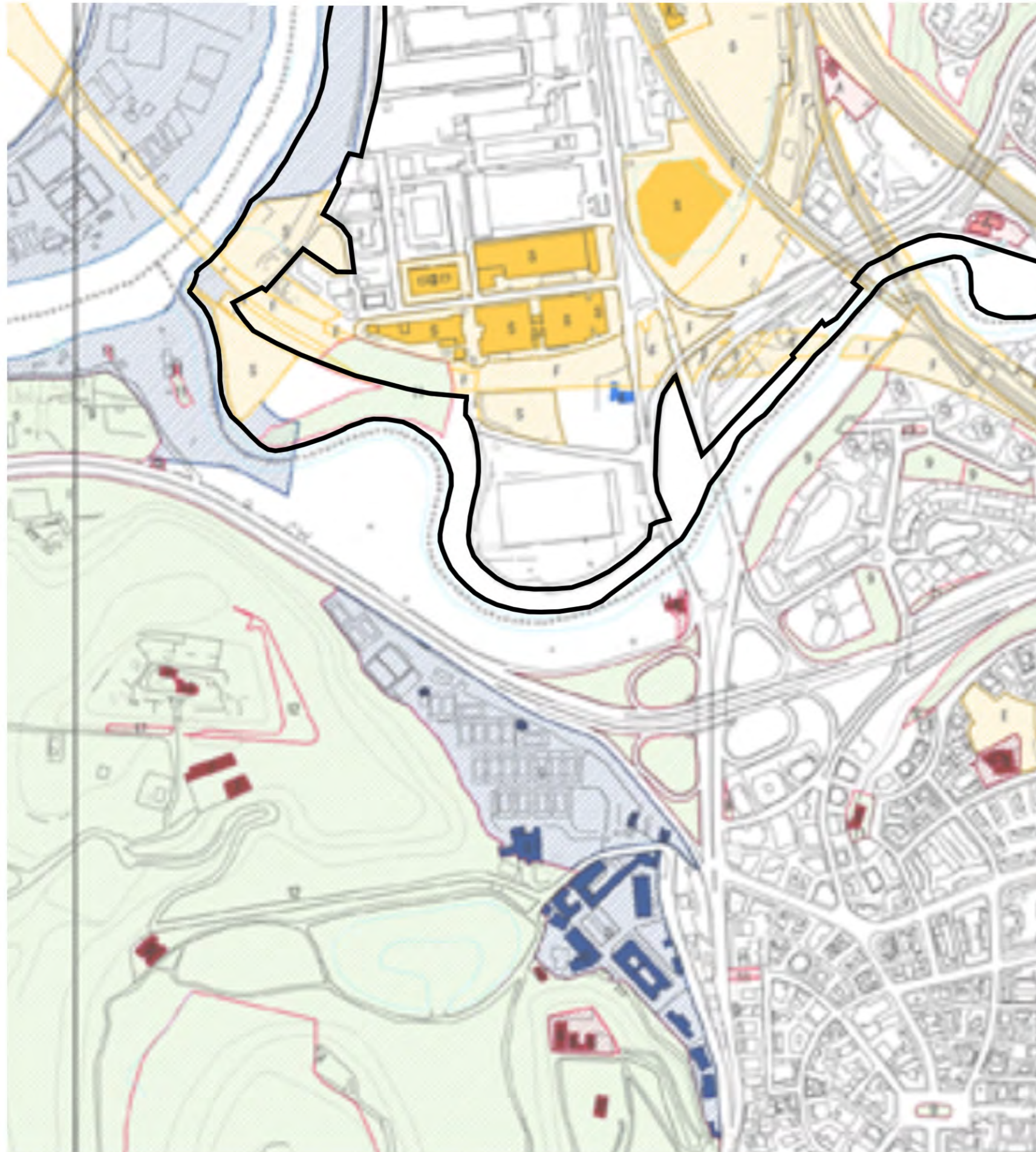
 Confine comunale





STRUTTURA DELLA RETE ECOLOGICA		SISTEMA INSEDIATIVO (da Sistemi e Regole rapp.1:10.000)	
	Componente Primaria (A)		Filari di alberi e alberature stradali
	Componente Secondaria (B)	VERDE DELLA CITTA' STORICA -Ville Storiche -Centro Archeologico Monumentale -Edifici Speciali isolati di interesse storico, architettonico, monumentale -Spazi verdi privati di valore storico-morfologico e ambientale -Spazi Aperti	
	Componente di completamento (C)		
SISTEMA AMBIENTALE (da Sistemi e Regole rapp.1:10.000)		VERDE DELLA CITTA' CONSOLIDATA, DA RISTRUTTURARE, DELLA TRASFORMAZIONE DEI PROGETTI STRUTTURANTI, DEL SISTEMA DEI SERVIZI E DELLE INFRASTRUTTURE	
ACQUE		-Verde privato -Verde pubblico e servizi pubblici di livello locale (Art.11, A.T.O., ambiti a pianificazione particolare atregolata delimita, centralità a pianificazione ordinaria, centralità da pianificare) -Verde privato attrezzato	
	Reticolo idrografico principale D.Lgs. n. 490/99	AREE INTERESSATE DA NUOVI INTERVENTI	
	Reticolo idrografico minore		Interventi nella Città da Ristrutturare (Art.10011 L.490/99), Interventi nella Città della Trasformazione (Ambiti di trasformazione ordinaria e centralità a pianificazione particolare regolata delimita), Progetti Strutturanti (Centralità urbane e metropolitane a pianificazione delimita e da delimita)
	Laghi		Individuazione dei nuclei di edilizia ex abusiva da recuperare
PARCHI E RISERVE			Aree di riserva a trasformabilità vincolata
	Aree protette: parchi regionali istituiti e Tenuta di Castel Porziano	SISTEMA DEI SERVIZI E DELLE INFRASTRUTTURE (da Sistemi e Regole rapp.1:10.000)	
	Aree protette: perimetrazione delibere CC: n. 39/95 e n. 162/96	-Servizi pubblici di livello urbano -Servizi privati -Infrastrutture tecnologiche	
AGRO ROMANO		----- Confine comunale	
	Aree agricole		





-  **Roma Capitale**
 - 1 - Servizi Amministrativi
 - 2 - Attrezzature Ricreativo-Culturali
 - 3 - Istruzione
 - 4 - Attrezzature Sanitarie
 - 5 - Attrezzature Commerciali
 - 6 - Attrezzature di Servizio
 - 7 - Attrezzature Ricreativo-Sportive
 - 8 - Residenze
-  **Spazi aperti**
 - 9 - Verde Attrezzato
 - 10 - Tenute agricole
 - 11 - Aree libere
 - 12 - Aree ed edifici storico archeologiche e monumentali
 - 13 - Parcheggi
-  Aree oggetto di Cessione Compensativa
-  Beni confiscati ex D.Lgs. 159/2011
-  **P.E.E.P. L.18 aprile 1962 n.167**
-  **Comparti Fondiari**
 - A - A.T.E.R.
 - R - ERP / Roma Capitale
-  Verde pubblico
-  Attrezzature e Servizi pubblici
-  Aree pavimentate e Parcheggi
-  **Società Partecipate di Roma Capitale**
 - A - A.C.E.A.
 - T - A.T.A.C.
 - M - A.M.A.
 - P - Altre Società partecipate
-  **Società ed Enti Pubblici**
 - E - Enti previdenziali
 - A - A.N.A.S. e altre Società autostradali
 - U - EUR Spa
 - F - Ferrovie dello Stato Italiane
 - S - Altri Enti e Società pubbliche
-  **Enti Locali**
 - R - Regione Lazio
 - P - Provincia di Roma
-  I.A.C.P. / A.T.E.R.

Beni immobili di proprietà dello Stato


 **Beni Demaniali**

- M - Demanio Marittimo
- D - Demanio Militare
- I - Demanio Idrico
- A - Demanio Aeronautico Civile
- R - Demanio Stradale
- S - Demanio Storico Artistico

 **Beni del Patrimonio Indisponibile**

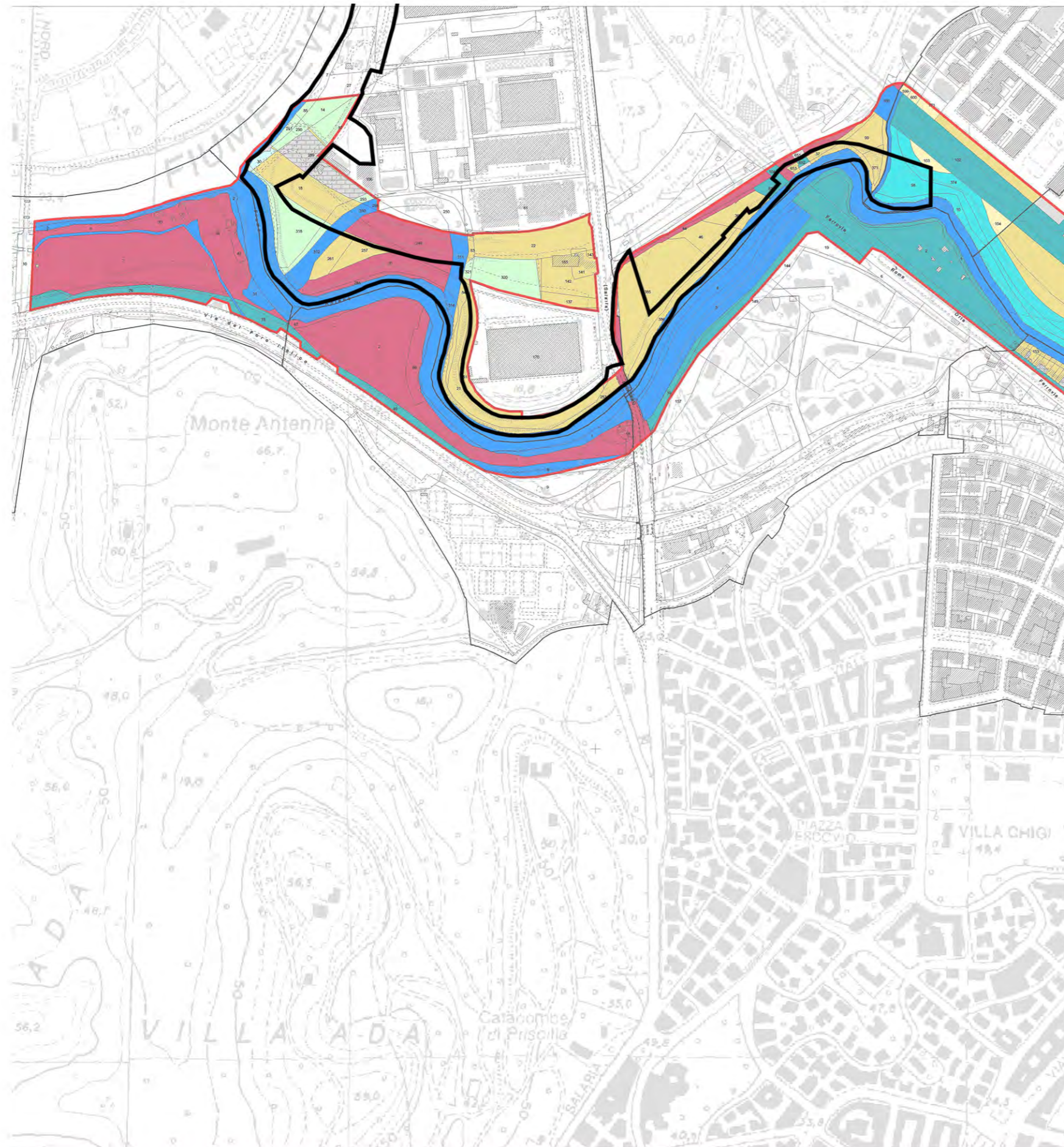
- P - Dotazioni Presidenza Repubblica
- Usi Governativi e Pubblici**
 - C - Beni in uso agli organi di rilevanza costituzionale
 - A - Beni in uso alle Amministrazioni Statali
- G - Usi Gratuiti e Perpetui
- E - Edilizia Residenziale Pubblica

 **Beni del Patrimonio disponibile**

 **Beni facenti parte del federalismo demaniale D.Lgs. 85/2010**



PROPRIETA' PUBBLICHE PRESENTI NELLA RISERVA



Legenda

Tipologie proprietà da intestazioni catastali:


- DEMANIO DELLO STATO
- DEMANIO DELLO STATO RAMO ESERCITO
- DEMANIO DELLO STATO RAMO FERROVIE
- DEMANIO PUBBLICO DELLO STATO (Lavori Pubblici)
- DEMANIO PUBBLICO DELLO STATO (Ramo Idrico)
- ISTITUTO AUTONOMO CASE POPOLARI
- ISTITUTO POLIGRAFICO DELLO STATO
- AMMINISTRAZIONE PROVINCIALE DI ROMA
- ALTRO ENTE PUBBLICO
- COMUNE DI ROMA
- A.C.E.A.
- E.N.E.L.
- A.N.A.S.
- AUTOSTRADE S.P.A.
- ENTI ECCLESIASTICI
- PRIVATO
- VISURE NON DISPONIBILI
- INTRESTAZIONE MANCANTE
- ENTE URBANO e visura non disponibile su fabbricati
- Perimetro della Riserva
- Limiti particelle catastali
- confini fogli catastali

RomaNatura
Ente Regionale per la Gestione
del Sistema delle Aree Naturali
Protette nel Comune di Roma

Regione Lazio
Sistema dei Parchi
e delle Riserve Naturali

PIANI DEL SISTEMA DELLE AREE NATURALI PROTETTE

RISERVA NATURALE DI DECIMA MALAFEDE
RISERVA NATURALE DELL'INSUBERATA
RISERVA NATURALE LAURENTO ACQUACCIOSA
RISERVA NATURALE DELLA MARCIOLIANA
RISERVA NATURALE DI MONTE MARIO
RISERVA NATURALE DELLA TENUTA DI ACQUAREDDA
RISERVA NATURALE DELLA TENUTA DEI MASSIMI
RISERVA NATURALE DELLA VALLE DEI CASALI
RISERVA NATURALE DELLA VALLE DELL'ANIENE



RISERVA NATURALE DELLA VALLE DELL'ANIENE (L.R. n.29 del 6.10.1997)

TAV. 6 ovest PROPRIETA' PUBBLICHE PRESENTI NELLA RISERVA

RAPP: 1 : 5.000 Delibera di adozione n.21 del 24 marzo 2003

ENTE REGIONALE ROMANATURA

Responsabile del procedimento: Dr. Paolo Giuntarelli

Ufficio di Piano
Coordinatore: Arch. Giovanni Cafiero
Aspetti naturalistici: Dr.ssa Eleonora Scagfusi
Aspetti giuridici: Avv. Pierfrancesco Palestuoci
Aspetti agronomici: Dr. Agr. Matteo Ansanelli

AGRICONSULTING S.p.A.
Responsabile: Dott.ssa M.L. Fabbri

Impostazione e supervisione scientifica: Prof. Ing. A. Clementi, Prof. L. Boltani, Prof. Arch. L. Caravaggi.
Coordinamento: Dott.ssa G. Ruggioni, Arch. T. Sorrentino, Dott. Agr. N. Zucconi.
Specialisti di settore: Arch. F. Armano, Geol. C. Cattori di Vignale, Dott. Agr. C. Carpinati, Dott.ssa P. Molinari,
Arch. R. Pagliano, Dott.ssa G. Reggiani, Prof. B. Schiroma, Arch. T. Sorrentino, Prof. F. Spada, Arch. F. Trinca,
Avv. M. Viviani, Arch. D. Vocino, Dott. Agr. N. Zucconi.
Supporto operativo: Geol. F. Cappelli, E.Cianchi, A. Dalena, M. De Lorenzis, F. Foschi.

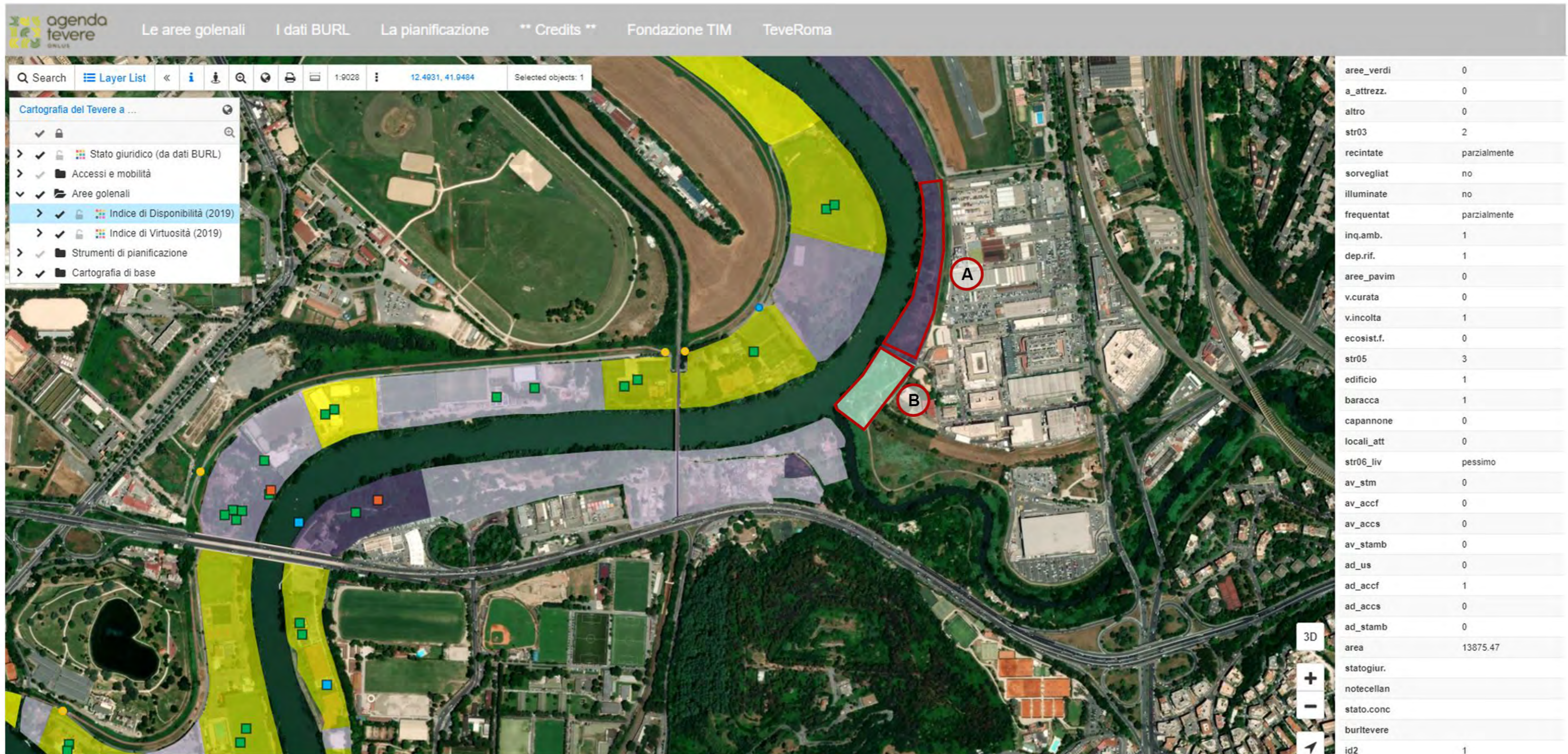
**perimetro
dell'area**





CONCESSIONI





A - NOME: Area golenale, area non occupata
 STATO GIURIDICO: n.d.
 STATO CONCESSIONE: n.d.

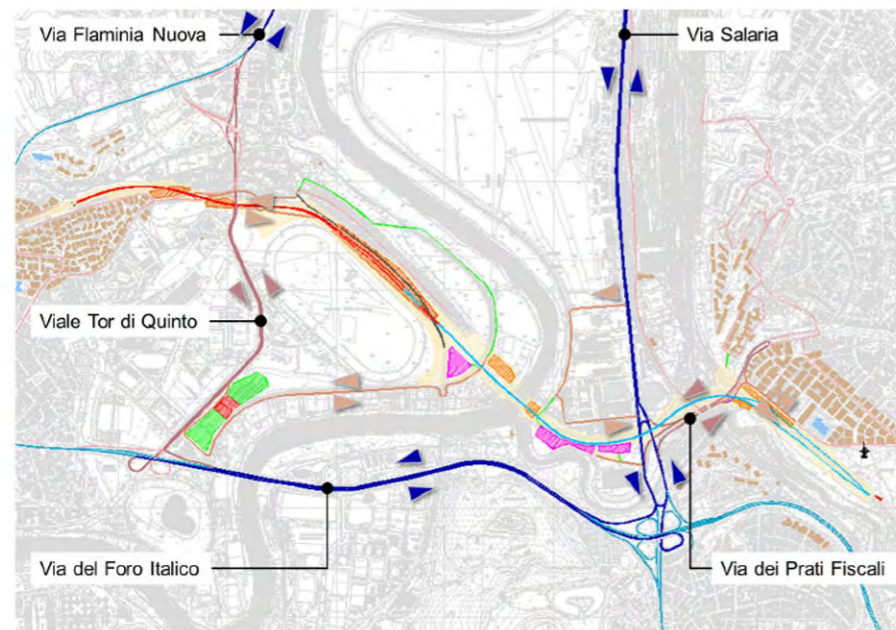
B - NOME: Area golenale, case abusive
 STATO GIURIDICO:
 STATO CONCESSIONE:



STATO DI FATTO



PROGETTO PER IL COMPLETAMENTO DELL'ANELLO FERROVIARIO - RFI / ITALFERR

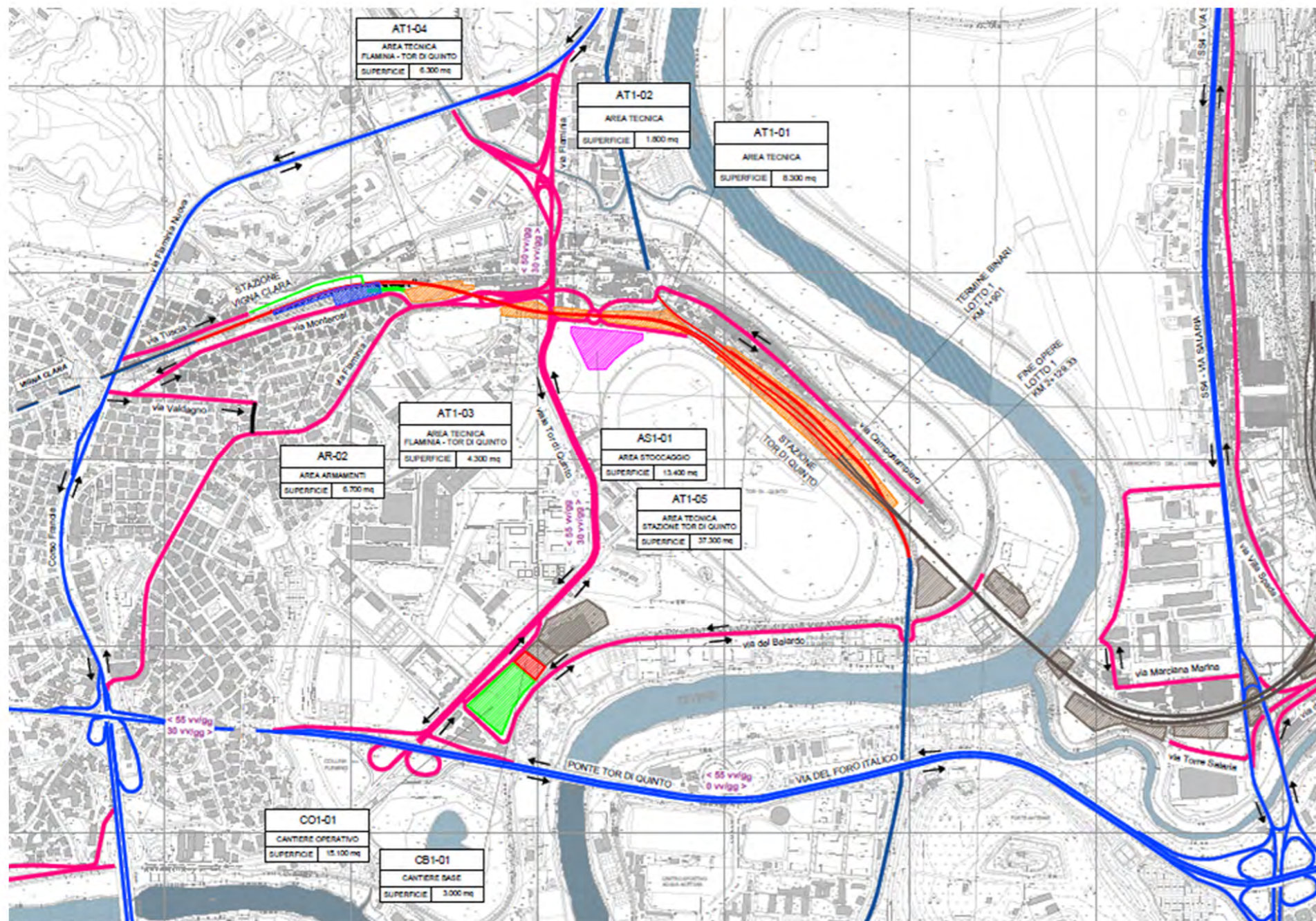


- | | | |
|---------------------------|------------------------|--------------------------------------------|
| Opere Cintura Nord | — Opere Lotto 1B | — Opere Lotto 2 |
| Rete viaria | — Viabilità principale | — Viabilità principale di cantierizzazione |
| | — Viabilità secondaria | — Viabilità secondaria di cantierizzazione |
| | — Viabilità locale | — Viabilità locale di cantierizzazione |

- Tracciato
 — Tracciato
 Barriere
 — H7
 — H4
 — H10
 — Barriere esistenti
 Google Satellite



PROGETTO PER IL COMPLETAMENTO DELL'ANELLO FERROVIARIO - RFI / ITALFERR

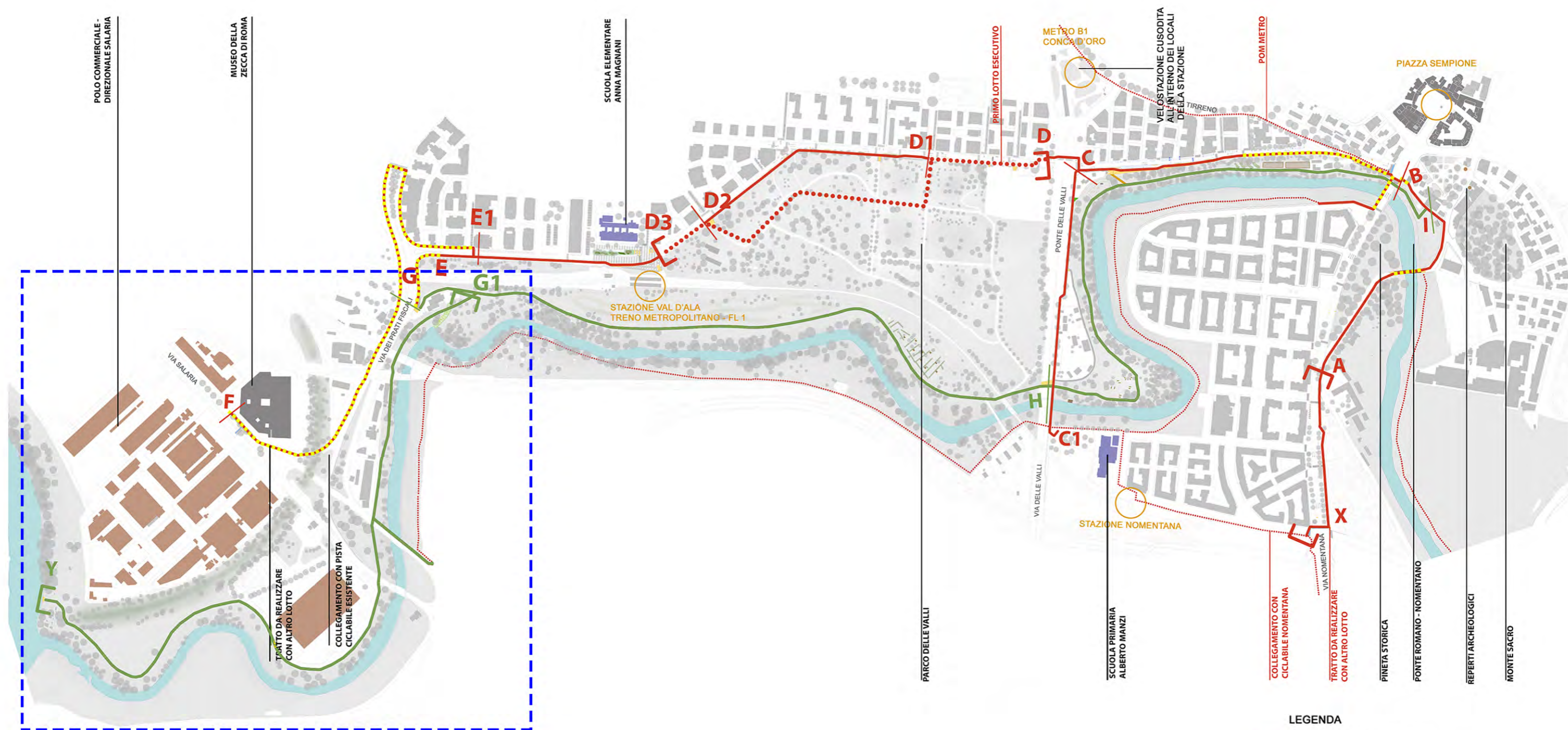


LEGENDA			
	OPERE DA REALIZZARE NEL PRESENTE INTERVENTO		VIABILITA' PRIMARIA
			VIABILITA' PRINCIPALE
			VIABILITA' SECONDARIA
			VIABILITA' LOCALE
	CANTIERE LOGISTICO / OPERATIVO		SENSO DI MARCIA
	CANTIERE OPERATIVO / STOCCAGGIO		DEVIAZIONE PROVVISORIA
	AREA DI STOCCAGGIO		PISTA DI CANTIERE
	AREA TECNICA		ACCESSO AI CANTIERI
	AREA ARMAMENTO		PISTA DI CANTIERE DI ALTRO APPALTO
	DEPOSITO TEMPORANEO		
	AREE DI CANTIERE/DI LAVORO OGGETTO DI ALTRO APPALTO		LINEA FERROVIARIA DI PROGETTO
	AREA DI LAVORO		LINEA FERROVIARIA DI PROGETTO SOTTERRANEA
	DIREZIONI		TRONCHINO DI SERVIZIO
	LINEA FERROVIARIA ESISTENTE		
	LINEA FERROVIARIA SOTTERRANEA		
	LINEA FERROVIARIA OGGETTO DI ALTRO APPALTO		





PROGETTO DELLA CICLO VIA DELLE VALLI IN CORSO DI REALIZZAZIONE

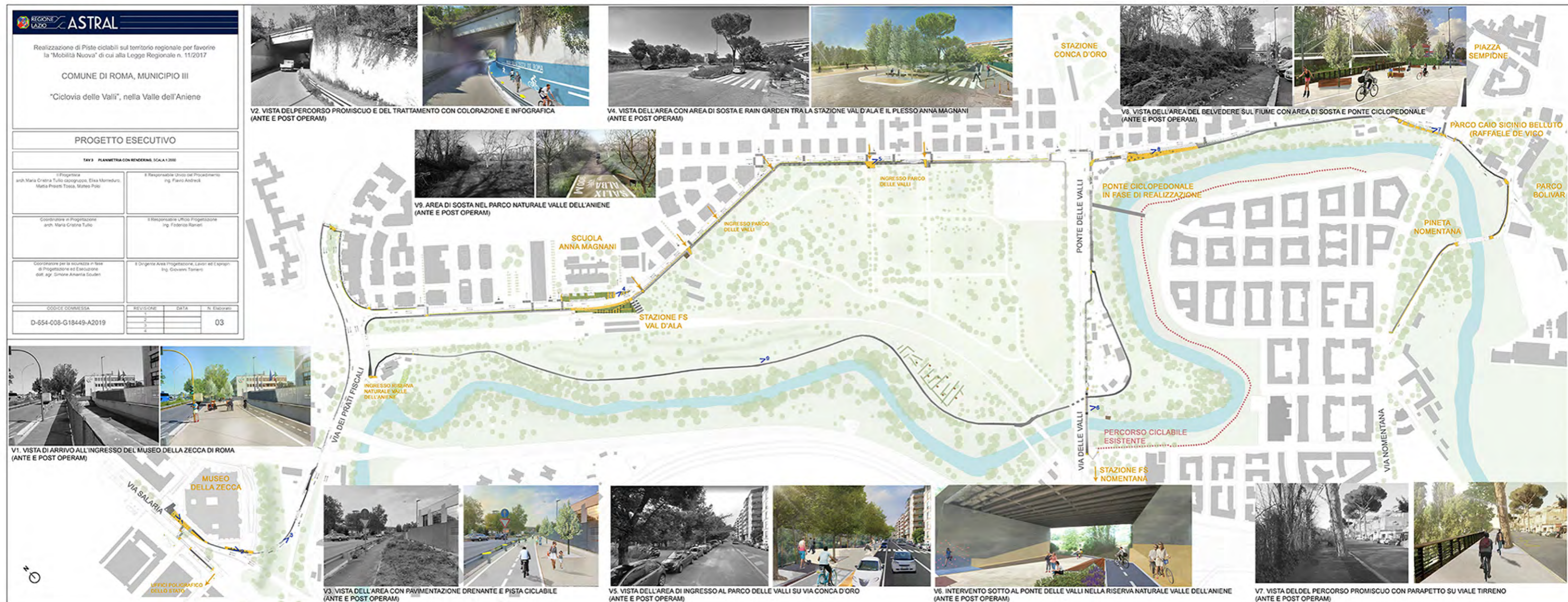


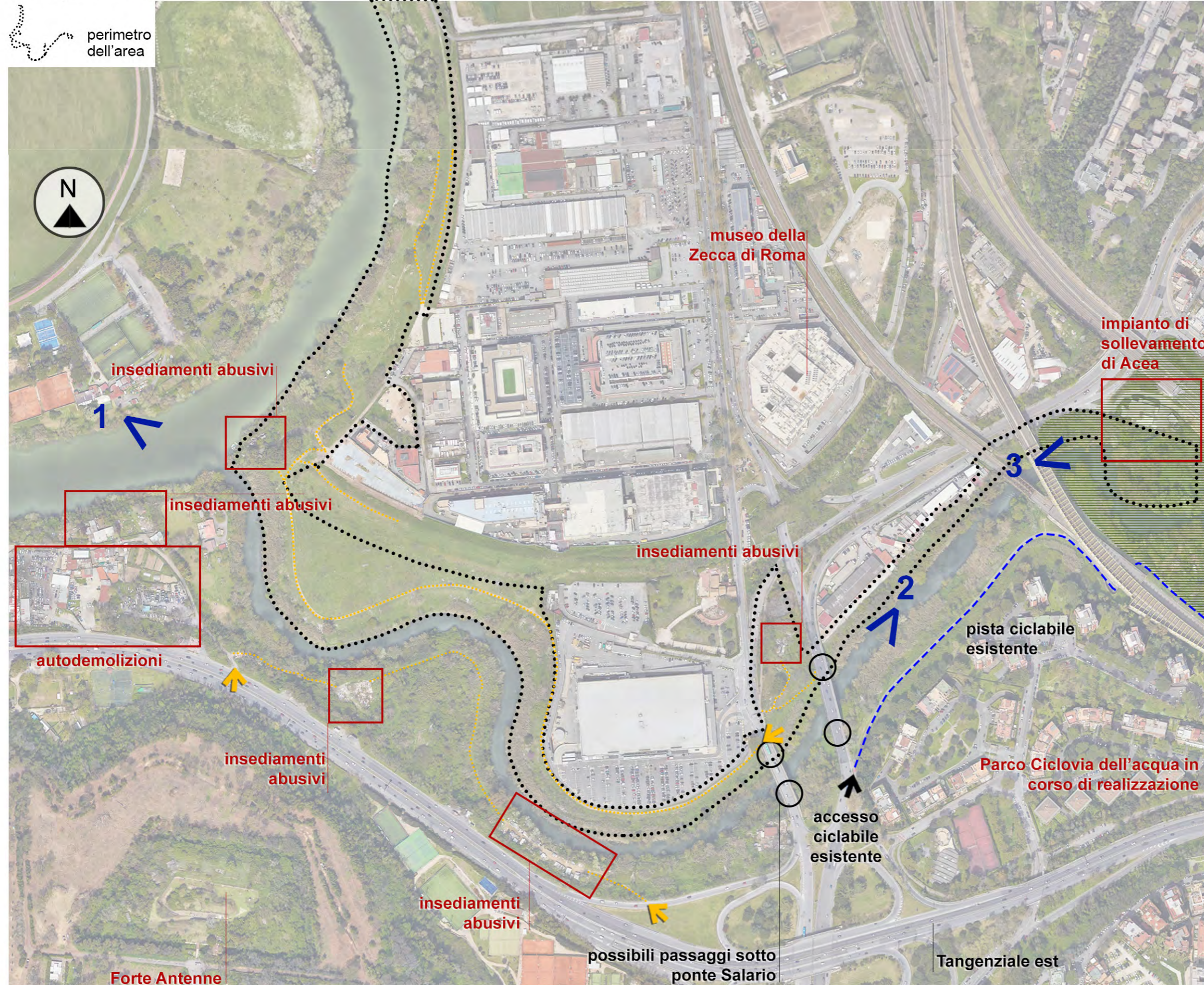
TRATTO (G1 - Y) NON RICADENTE NELLO STRALCIO IN VIA DI REALIZZAZIONE

- LEGENDA**
- Percorso ciclabile su sede propria
 - - - Percorso ciclabile in sede promiscua con pedoni
 - Percorso ciclopedonale escursionistico
 - - - Percorsi ciclopedonali esistenti e in programmazione
 - area confluente Aniene-Tevere



PROGETTO DELLA CICLO VIA DELLE VALLI IN CORSO DI REALIZZAZIONE








MASTERPLAN



MASTERPLAN

LEGENDA

-  FASCIA RIPARIALE
-  DRENAGGI URBANI
-  ALBERI DI PROGETTO
-  ALBERI ESISTENTI
-  PERCORSI CICLABILI DI PROGETTO
-  PERCORSI CICLABILI ESISTENTI E PREVISTI DAL PIANO DI ROMA
-  STAZIONI ESISTENTI

 perimetro dell'area






PROGETTO DI FATTIBILITA' TECNICO ECONOMICA

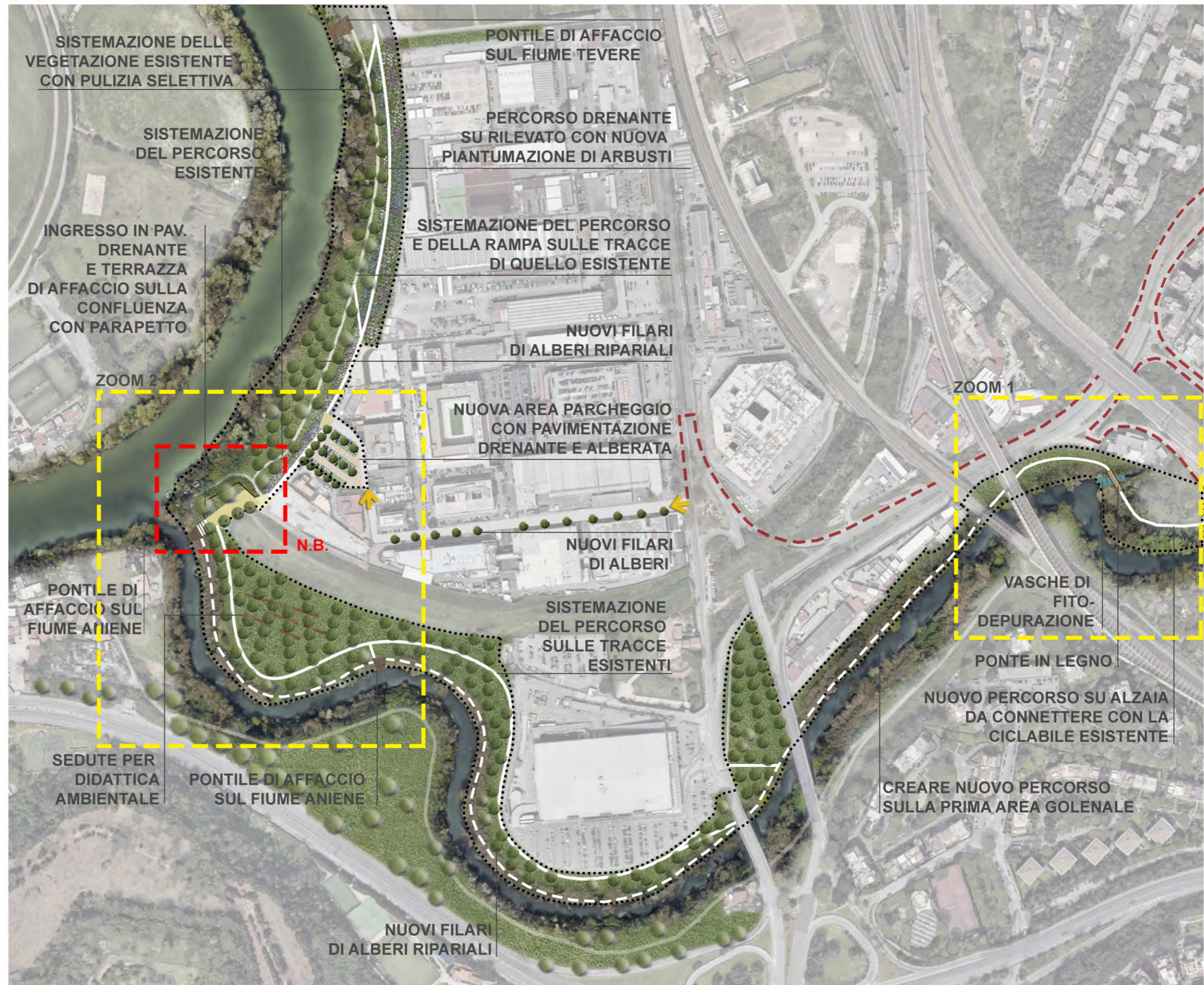


PROGETTO DI FATTIBILITA' TECNICO ECONOMICA

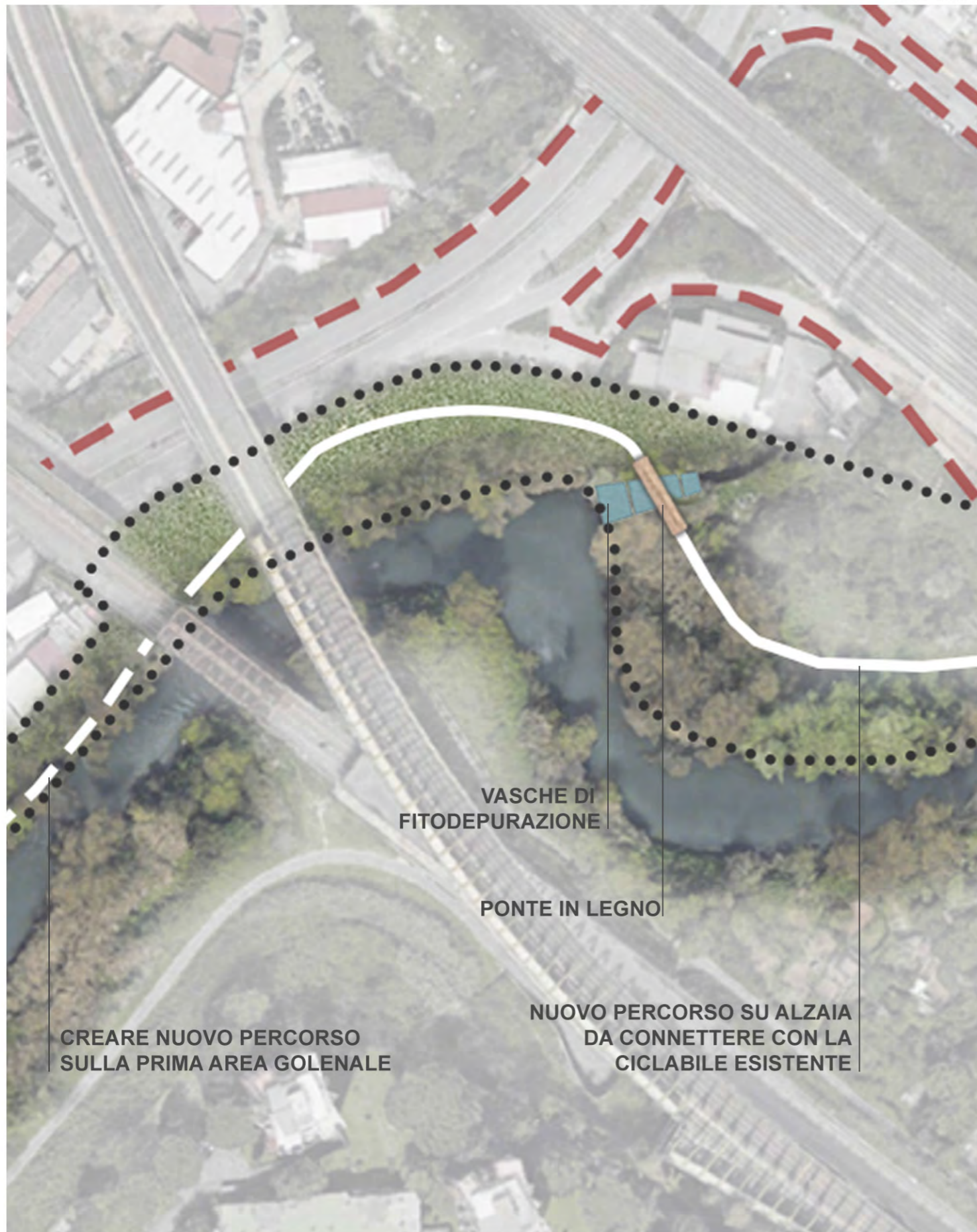


N.B.
Area in sovrapposizione con il progetto della chiusura dell'anello ferroviario. Necessità di coordinamento tra i due progetti

SUPERFICIE TOTALE: 128 000 mq, di cui 3 000 mq di verde pubblico e servizi di livello locale secondo il PRG) ET = 5% (indice di edificabilità secondo l'art. 85 delle NTA): 1 500 mq
AFFACCIO LINEARE: 2 300 m
LUNGHEZZA PERCORSI: 2 700 m



ZOOM 1



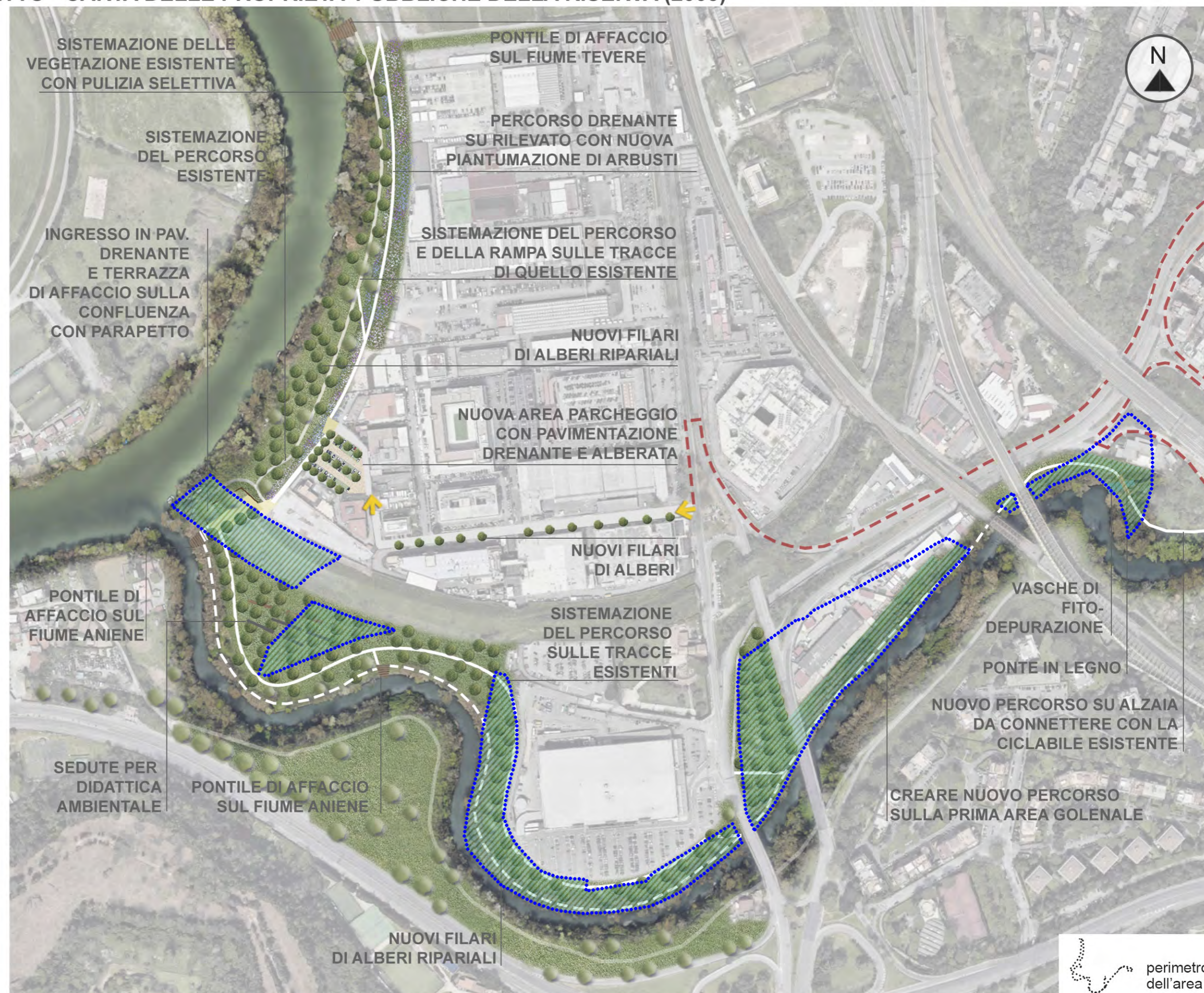
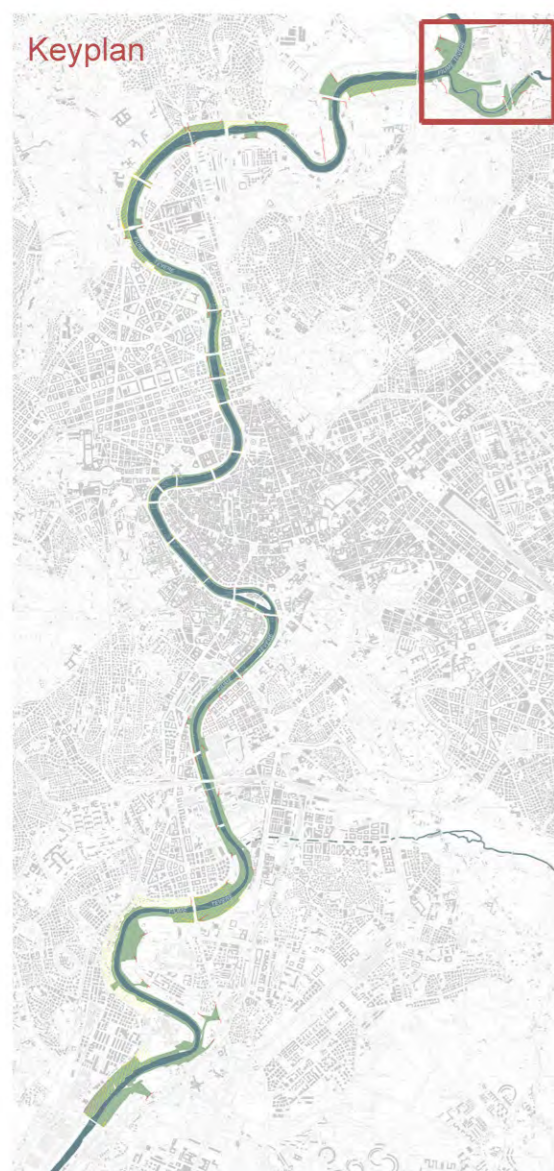
ZOOM 2



SOVRAPPOSIZIONE PROGETTO - CARTA DELLE PROPRIETA' PUBBLICHE DELLA RISERVA (2003)

 **AREE SEGNATE
COME PRIVATE
DALLA CARTA DELLE
PROPRIETA' PUBBLICHE
DELLA RISERVA
(ANNO 2003)
DA VERIFICARE**

 **AREE DA ACQUISIRE**



PROGETTO DI FATTIBILITA' TECNICO ECONOMICA
VISTE ANTE E POST OPERAM





NATURAL BASED SOLUTIONS



INTERVENTI TIPO - NATURAL BASED SOLUTIONS (NBS)



BOSCO DEPURATIVI E FILARI ARBOREI



KEYPLAN

① ALBERI DI NUOVO IMPIANTO PER LE AREE GOLENALI CON FUNZIONE DEPURATIVA



Populus alba

Populus tremula

Populus nigra
Var. Italica San Giorgio



Populus Canescens

Salix alba

Fraxinus angustifolia



Alnus Glutinosa

Ulmus Minor

Quercus Robur

② ALBERI DI NUOVO IMPIANTO PER AMBITI URBANI



Acer campestre

Fraxinus ornus



Quercus Ilex

Pinus Pinea



Pyrus Chanticleer

Cercis Siliquastrum






VASCHE DI FITODEPURAZIONE



KEYPLAN



③ ERBACEE CON FUNZIONE FITODEPURATIVA

PIANTE PALUSTRI	VALORE DEPURATIVO	VALORE DECORATIVO	PROFONDITA' IMPIANTO	PIANTE PALUSTRI	VALORE DEPURATIVO	VALORE DECORATIVO	PROFONDITA' IMPIANTO
 <i>Pistia stratiote</i>	100	100	-	 <i>Tipha latifolia</i>	70	90	-50
 <i>Salvinia natans</i>	100	100	-	 <i>Tipha angustifolia</i>	70	90	-50
 <i>Eichornia</i>	100	100	-	 <i>Butomus umbellatus</i>	50	80	-30
 <i>Trapa natans</i>	90	90	-	 <i>Iris pseudicorus</i>	50	100	-30
 <i>Ceratophyllum Elodea - Potamogeton</i>	100	50	-100	 <i>Juncus inflexus</i>	50	70	-40
PIANTE PALUSTRI	VALORE DEPURATIVO	VALORE DECORATIVO	PROFONDITA' IMPIANTO	PIANTE PALUSTRI	VALORE DEPURATIVO	VALORE DECORATIVO	PROFONDITA' IMPIANTO
 <i>Phragmites australis Karka</i>	85	60	-	 <i>Scirpus lacustris idridi</i>	50	100	-50
 <i>Hippuris vulgaris</i>	85	-	-	 <i>Pontederia</i>	50	100	-30
 <i>Sagittaria sagitifolia</i>	80	100	-30	 <i>Caltha palustris</i>	80	100	-30
 <i>Carex pendula</i>	75	75	-30	 <i>Acorus calamus</i>	30	100	-20
 <i>Menta acquatica</i>	75	75	-50	 <i>Lithrum salicaria</i>	-	100	-



ARBUSTI PER LE SCARPATE



KEYPLAN

④ ARBUSTI PER SCARPATE ARGINALI

ARBUSTI TAPPEZZANTI BORDI (ALTI E BASSI) DELLE SCARPATE	NOME SCIENTIFICO	DIMENSIONI		PORTAMENTO	FOGLIAME	PROFUMO	COLORI STAGIONALI															
		H	L				G	F	M	A	M	L	A	S	O	N	D					
	<i>Lavandula angustifolia</i>	1/1,5 m	1 m	Arbusto	Sempreverde	foglie aromatiche																
	<i>Lavandula stoechas</i>	60/90 m	60/90 m	Arbusto	Sempreverde	foglie aromatiche																
	<i>Rosmarinus spp.</i>	1/3 m	1/3 m	Arbusto	Sempreverde	foglie aromatiche																
	<i>Perovskia atriplicifolia</i>	1/1,2 m	1/1,2 m	Arbusto	Sempreverde	Assente																
	<i>Arbutus unedo</i>	4/5 m	3/4 m	Arbusto o piccolo albero	Sempreverde	frutti profumati																
	<i>Phlomis spp.</i>	0,5/1,5 m	1/1,5 m	Arbusto	Sempreverde	Assente																
	<i>Pistacia lentiscus</i>	2/3 m	4/5 m	Arbusto o piccolo albero	Sempreverde	foglie aromatiche																
	<i>Spartium junceum</i>	0,5/3 m	0,5/3 m	Arbusto	Caducifoglie	Assente																
	<i>Teucrium fruticans</i>	2 m	2 m	Arbusto	Sempreverde	gradevole foglie																

⑤ ARBUSTI PER AMBIENTI UMIDI

	<i>Nerium oleander</i>	2/3 m	2/3 m	Arbusto	Sempreverde	fiori profumati																
	<i>Vitex agnus castus</i>	2 m	1,2 m	Arbusto o piccolo albero	Caducifoglie	dolce, delicato e pepato																



MATERIALI



**MATERIALI
PAVIMENTAZIONI**

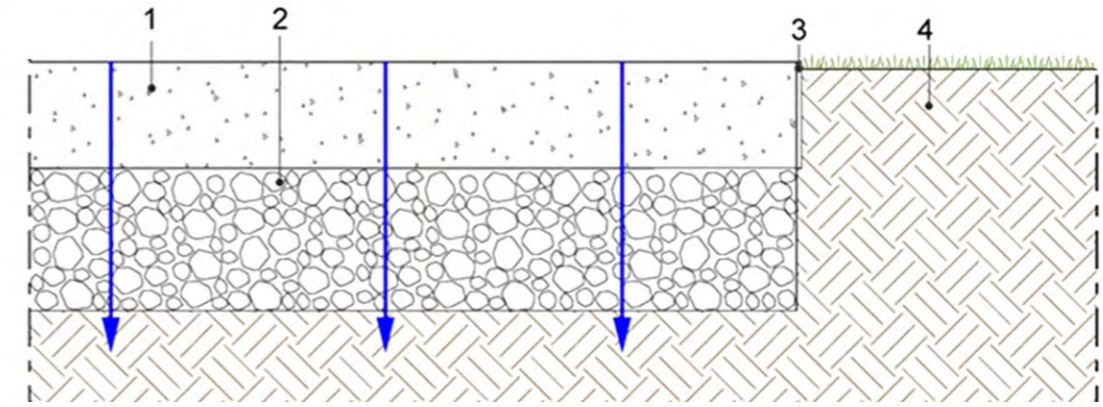


KEYPLAN




① PARCHEGGI DRENANTI E ALBERATI



② CEMENTO DRENANTE



- 1. CEMENTO DRENANTE
- 2. MASSICIATA DRENANTE
- 3. CIGLIO IN ALLUMINIO
- 4. TERRENO



③ TERRA STABILIZZATA

ESEMPIO DI SEGNALETICA PER PISTA CICLABILE

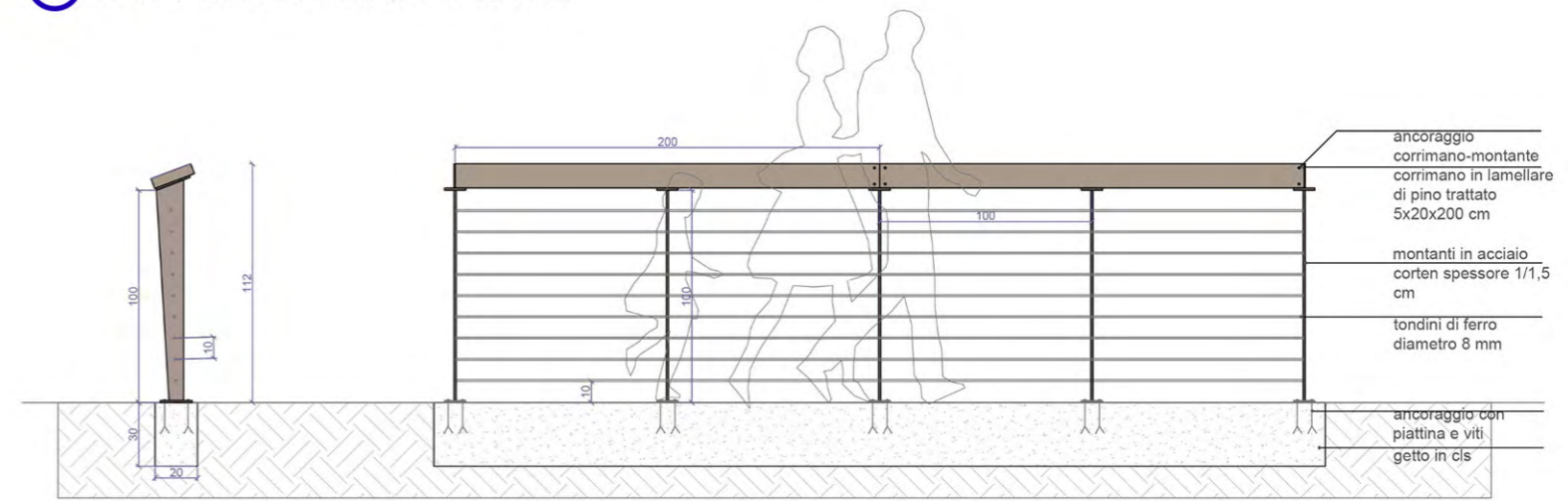


MATERIALI

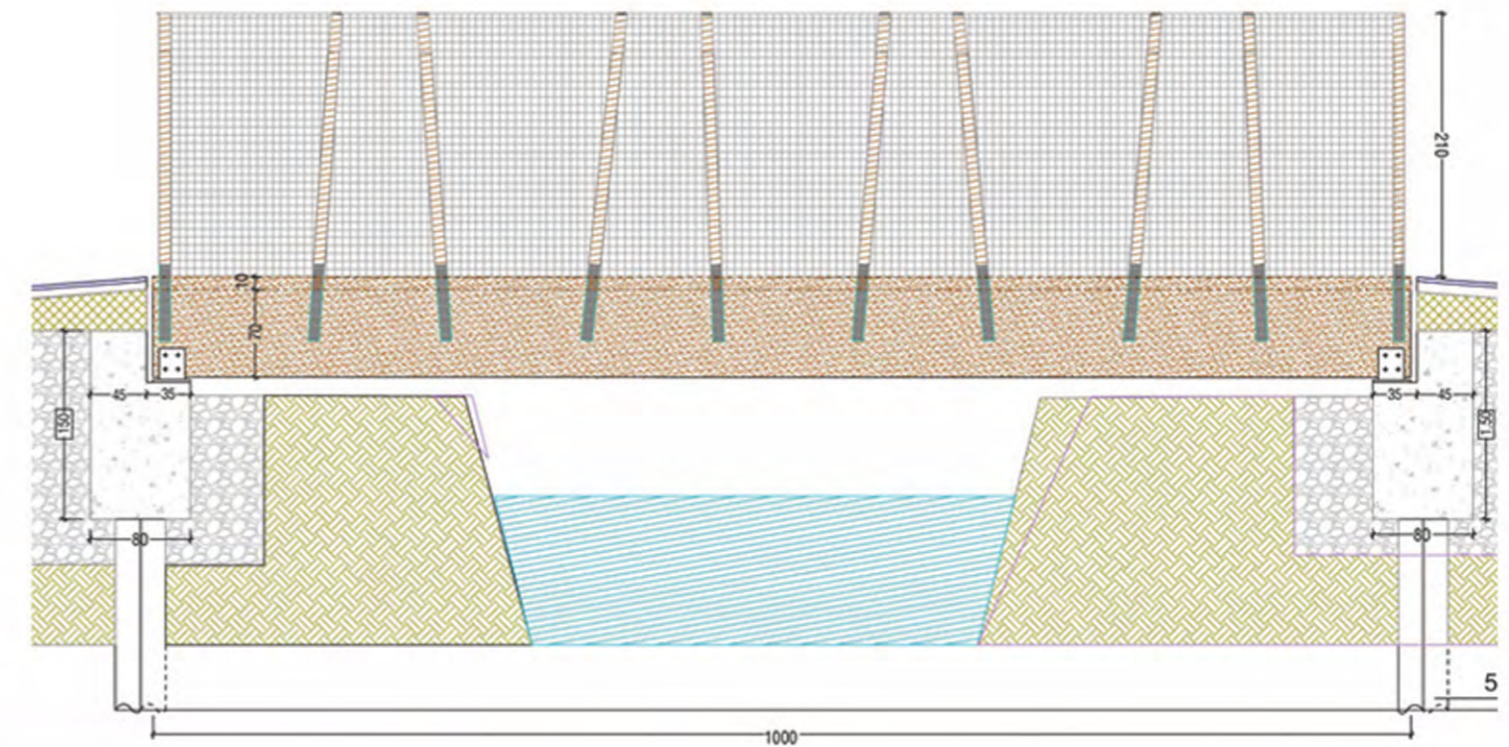
PARAPETTI E PASSERELLE



① PARAPETTI IN METALO E LEGNO



② PASSERELLE IN LEGNO

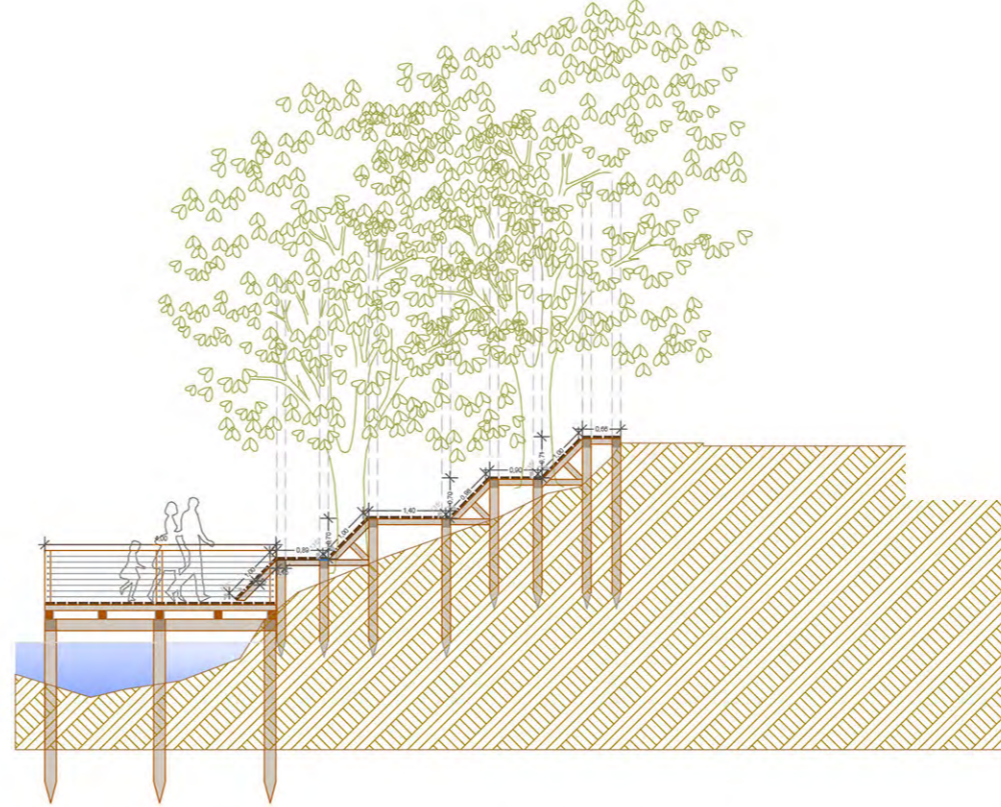


MATERIALI

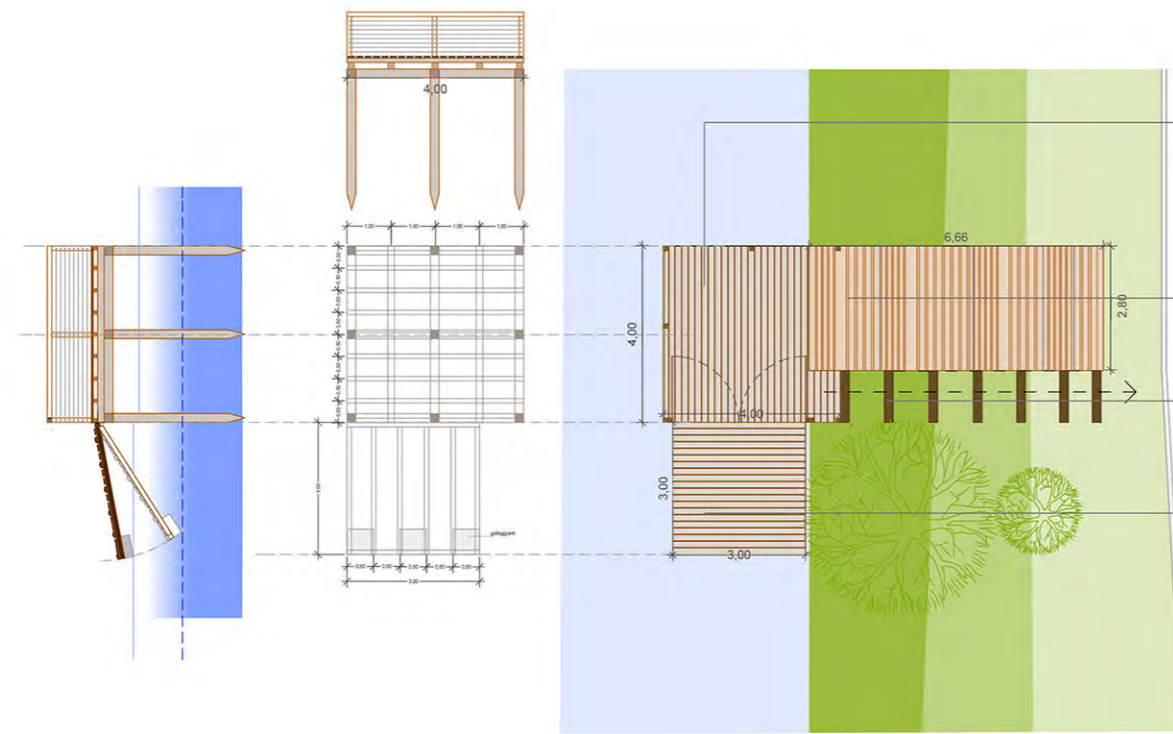
PONTILI



① ESEMPIO DI PONTILI GIÀ AUTORIZZATI E REALIZZATI SULL'ANINE A ROMA



SEZIONE SUL PONTILE E LA STRUTTURA IN LEGNO



Pontile con pali di larice

Struttura in legno per la sosta e per far scivolare i gommoni

Gradoni in legno trattato con materiale drenante e connessione lateralmente alla struttura in legno


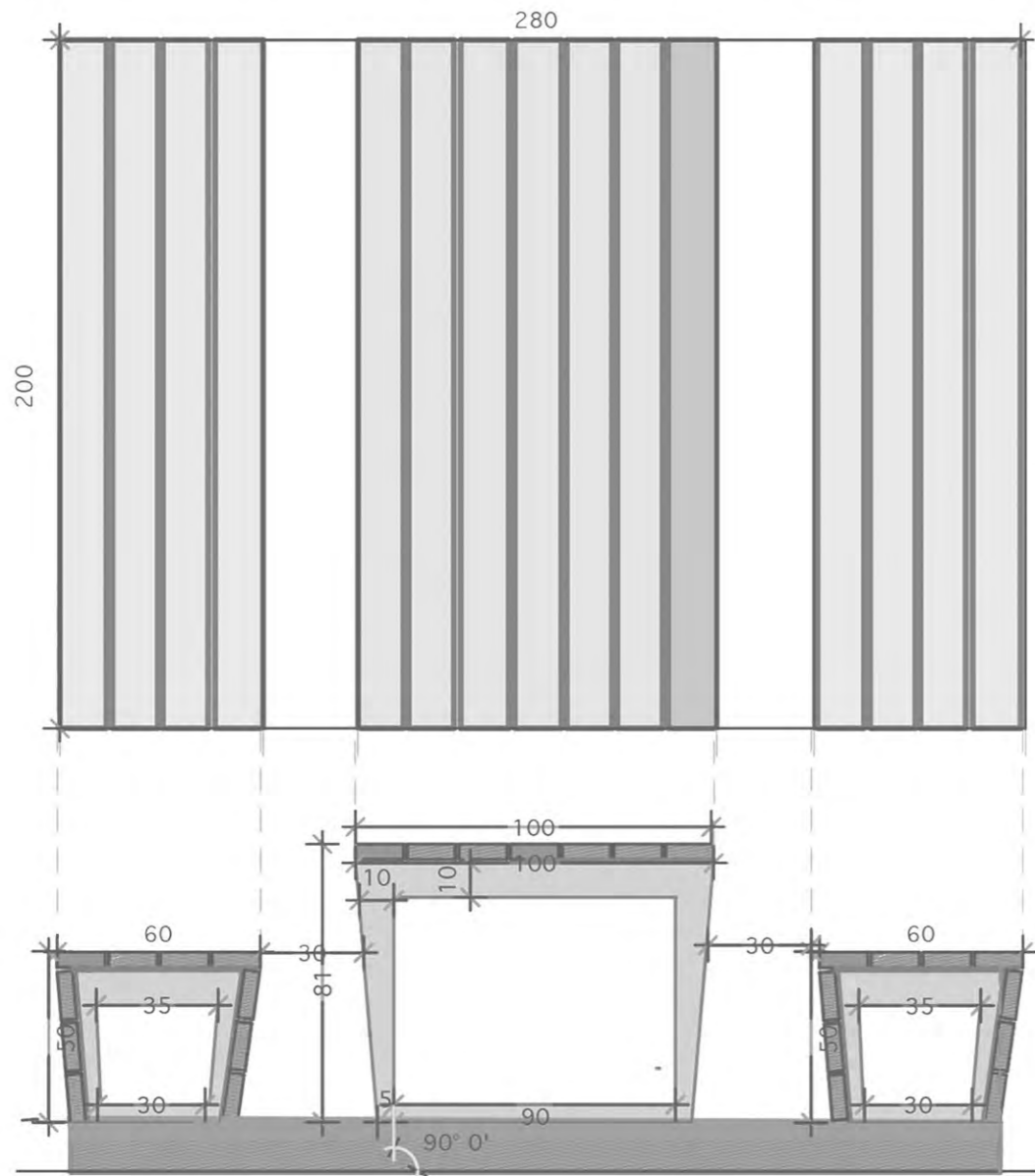
Rampa basculante per la dicesa dei gommoni

PLANIMETRIA E SEZIONI DELL'INTERVENTO

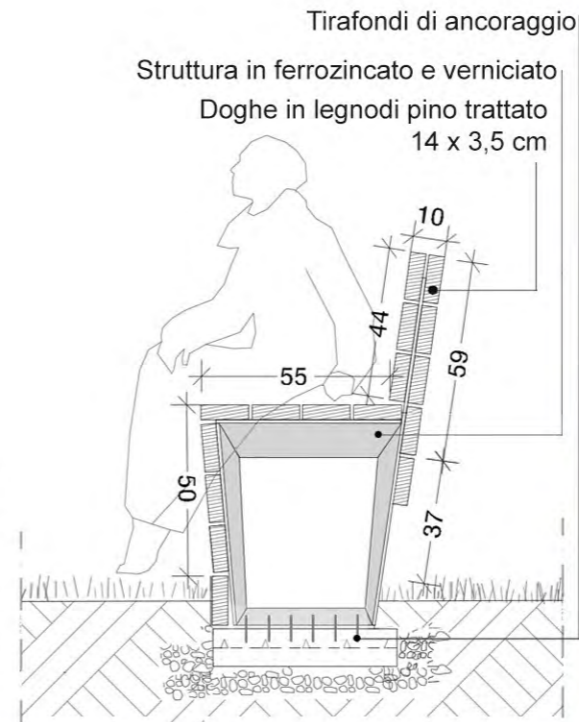


MATERIALI

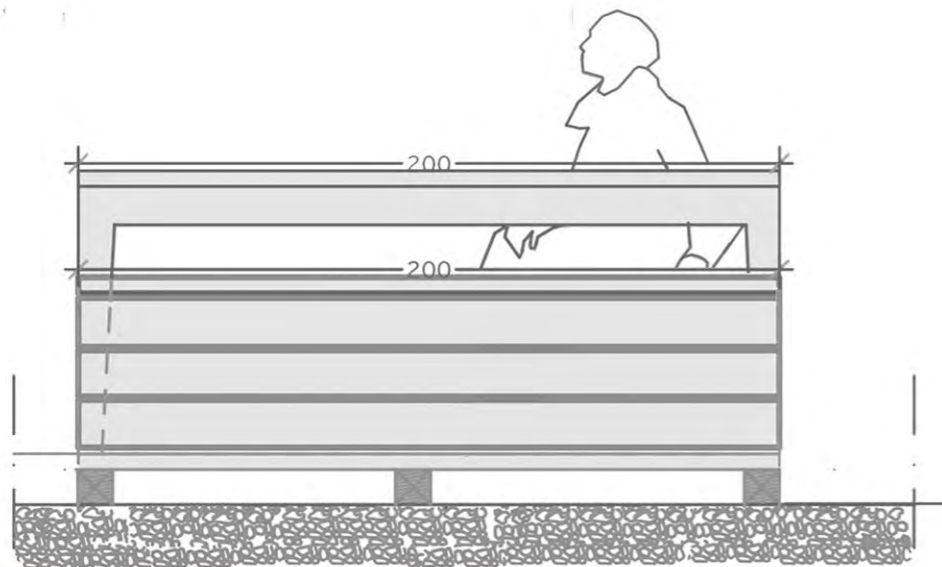
TAVOLI DA PIC-NIC, SEDUTE E SDRAIO



Senza schienale



Con schienale



MATERIALI SEGNALETICA

