

ROMA CAPITALE
Assessorato Trasformazione Urbana
Dipartimento Programmazione e Attuazione Urbanistica

Conferenze urbanistiche municipali
Laboratori di città

RISORSE
Presidente - Amministratore Delegato
dott. Massimo Bartoli

UFFICIO DI SCOPO PER L'AGENDA URBANA
DI ROMA CAPITALE
Direttore: arch. Umberto Mosso

DIREZIONE TECNICA PROGETTAZIONE
URBANA E TERRITORIALE
Direttore: arch. Massimo Mengoni

Segreteria organizzativa:
dott. Alessio Amadio, dott. Franco La Torre

Carta dei valori municipali
MUNICIPIO I

Superficie: 19,97 Km² (Abiti 21,39 Km²)
Popolazione: 195.887 (densità: 9.837,6 ab./Km²)
Densità: 9.837,6 ab./Km²

Risorse per Roma S.p.A.:
arch. Gian Luca Caramignoli (responsabile)
arch. Laura Alpi
arch. Vania Cutuli
arch. Daniela Marco
arch. Alessio Sacquegna

RECUPERARE E SALVAGUARDARE IL PATRIMONIO CULTURALE E AMBIENTALE GARANTENDO FRUIBILITA', SICUREZZA E DECORO

Difendere e salvaguardare la memoria e l'identità dei luoghi

Valorizzare i siti archeologici e storici presenti sul territorio con opportune azioni finalizzate alla loro conservazione e tutela

- ★ Elementi di interesse storico-archeologico
- Complesso edilizio di interesse storico-architettonico
- ▨ Spazi aperti da riqualificare

Riqualificare e potenziare la rete dei percorsi culturali per valorizzare siti/percorsi archeologici e storici, opere e manufatti della storia moderna e contemporanea, favorendo la creazione di punti di aggregazione specifici

- Percorsi di interesse storico-culturale
- Piazze e luoghi di incontro

Ridefinire il rapporto della città con il Tevere integrandolo nella rete degli spazi di relazione mediante la creazione di luoghi caratterizzati da specifici episodi

- ▨ Spazi aperti da riconfigurare

Preservare e ampliare la rete dei musei, delle biblioteche, dei teatri e dei cinema

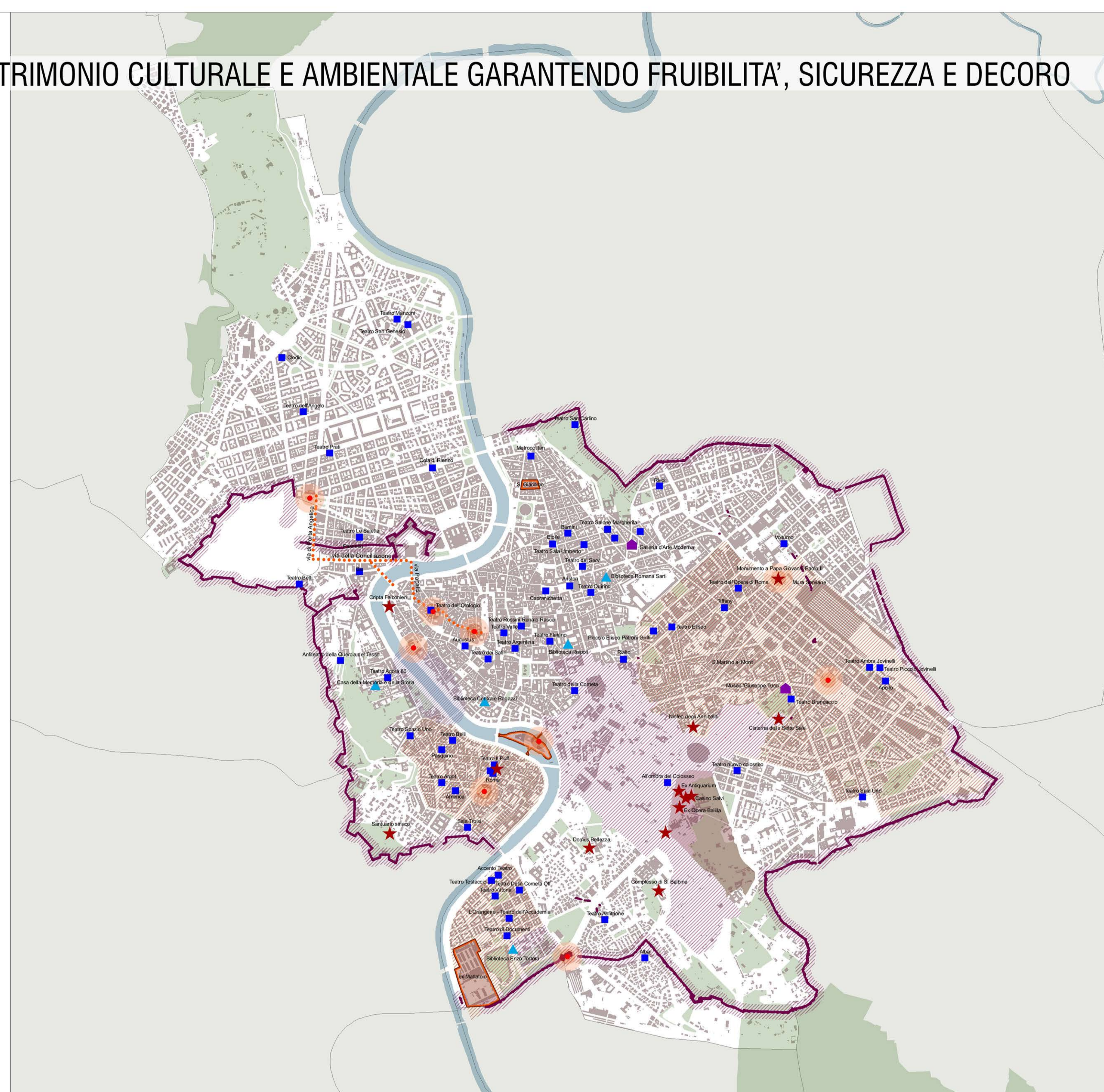
- Musei
- ▲ Biblioteche
- Teatri/cinema

Individuare una rete di percorsi tematici dell'accoglienza

- ▨ Spazi aperti da riconfigurare

Recuperare spazi aperti, edifici o complessi di valenza ambientale e/o storico monumentale, valorizzando le funzioni connesse alla "fruizione delle emergenze culturali e ambientali"

- Complesso edilizio di interesse storico-architettonico
- ▨ Spazi aperti da riqualificare
- ▨ Spazi pubblici dei quartieri da riconfigurare e valorizzare



RIVITALIZZARE IL CENTRO ATTRAVERSO PERCORSI DI RIGENERAZIONE URBANA SOSTENIBILE

Rifunzionalizzare edifici e complessi dismessi con adeguati mix funzionali privilegiando i servizi e valutando caso per caso le funzioni più adatte al tipo di edificio

- Complesso
- Edificio
- Area

Ricomporre i tessuti urbani lacerati riportando la residenza in centro e migliorando la qualità dello spazio urbano

- Tessuti urbani incompleti

Riqualificare i mercati storici con rinnovate formule commerciali estendendo la fruizione giornaliera

- Mercato Monti, Mercato Campo Marzio

Tutelare gli spazi culturali, teatri e cinema, salvaguardando il servizio turistico culturale ma consentendo l'integrazione negli spazi di nuove forme di imprenditoria che ne permettano la sostenibilità economica, senza derogare alla normativa vigente.

- Cinema dismessi

Rendere fruibili le aree e gli edifici pubblici attraverso la loro riqualificazione e completamento, estendendo gli usi temporali a funzioni compatibili/integrabili e attuando modalità di gestione coordinata dei diversi soggetti coinvolti

- Complesso
- Edificio
- Attrezzature per lo sport
- ★ Piazze

Individuare una rete di percorsi tematici dell'accoglienza attrezzati con un offerta di servizi fruibili da parte di tutte le categorie di utenti (residenti, turisti, bambini, anziani, disabili,) e diffusi e con la concentrazione di alcuni servizi specifici localizzati in strutture dismesse

- Archeologia
- Cultura
- Religiosità
- Commercio
- Percorsi da riqualificare
- ★ Piazze

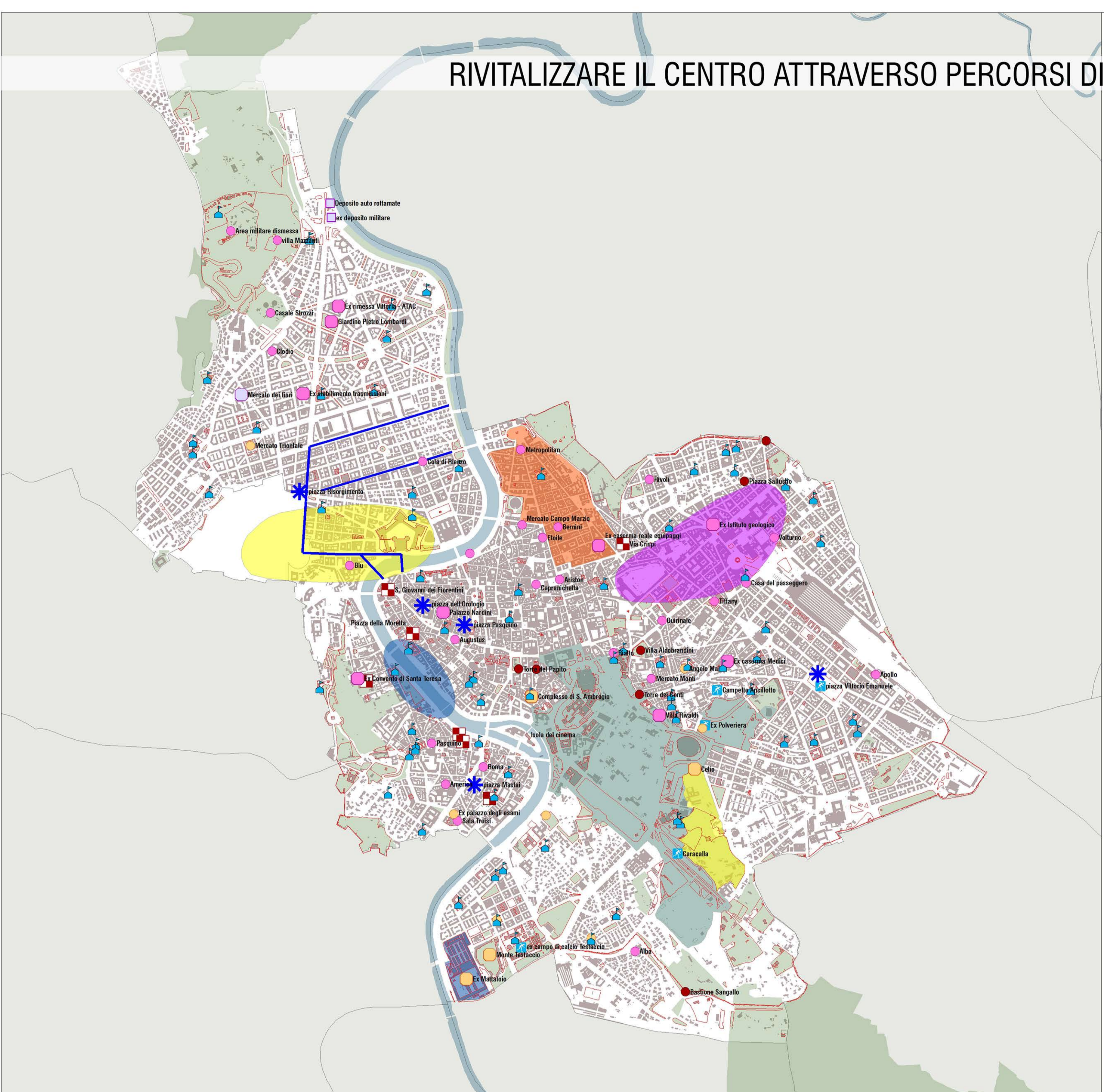
Valorizzare il rapporto tra scuola e territorio come spazio di partecipazione, cultura e socialità

- Istituti scolastici

Informare i percorsi di rigenerazione urbana ai principi dell'autonomia o della sostenibilità economica, tenendo conto del valore dei servizi resi e delle ricadute occupazionali

Priorità
Il complesso di beni pubblici disponibili nel centro di Roma, dismessi o sottoutilizzati, rappresenta una risorsa di notevole potenzialità per realizzare azioni efficaci ed incisive per la rivitalizzazione e tutela del Centro Storico su cui riflettere in via prioritaria

- Beni immobili di proprietà di Roma Capitale e delle Aziende controllate



ATTUARE UNA STRATEGIA DI MOBILITÀ SOSTENIBILE CHE SCORAGGI L'USO DEL MEZZO PRIVATO

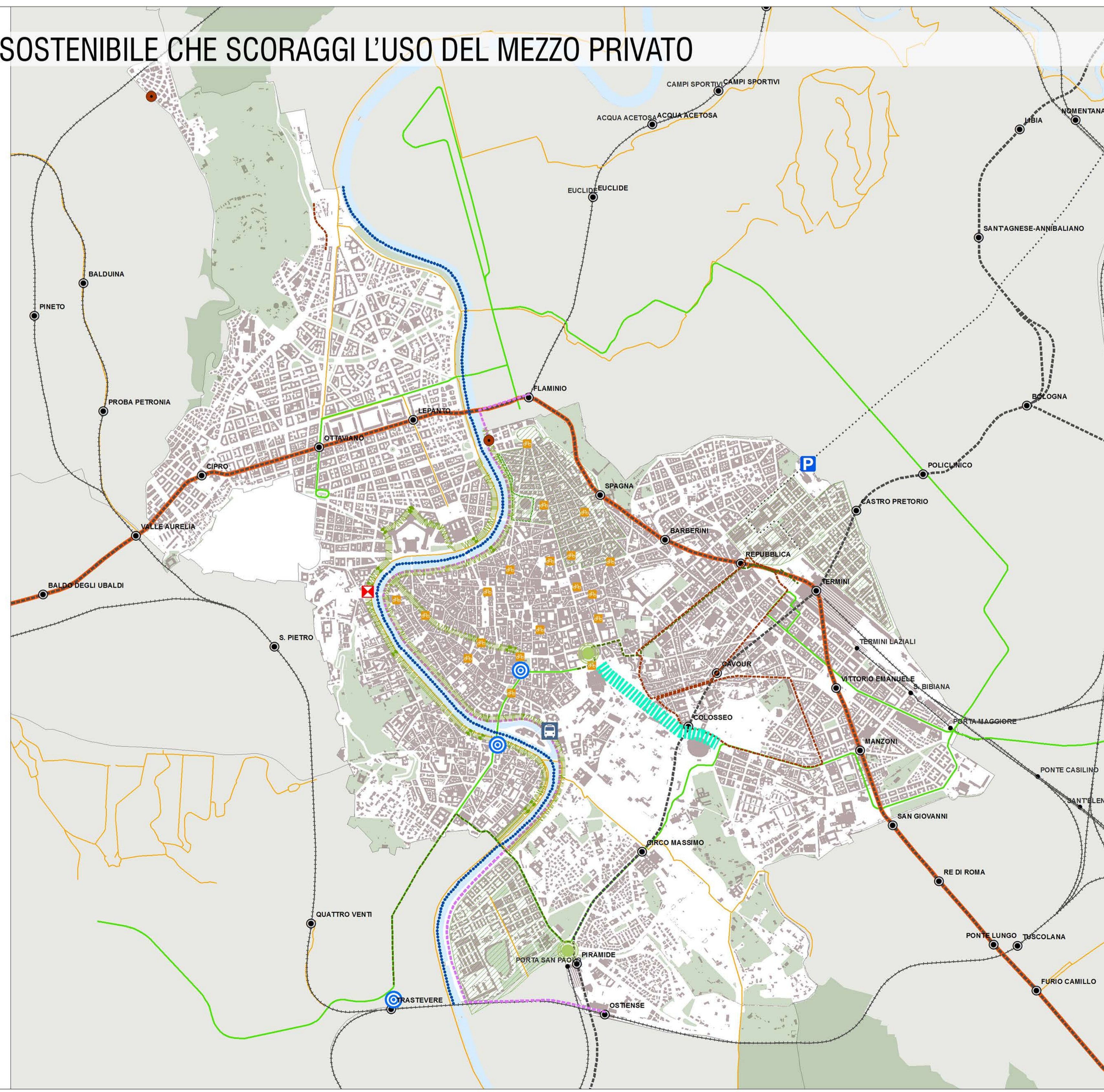
Incentivare e potenziare il trasporto pubblico

Preservare il centro dagli spostamenti di attraversamento con mezzi privati

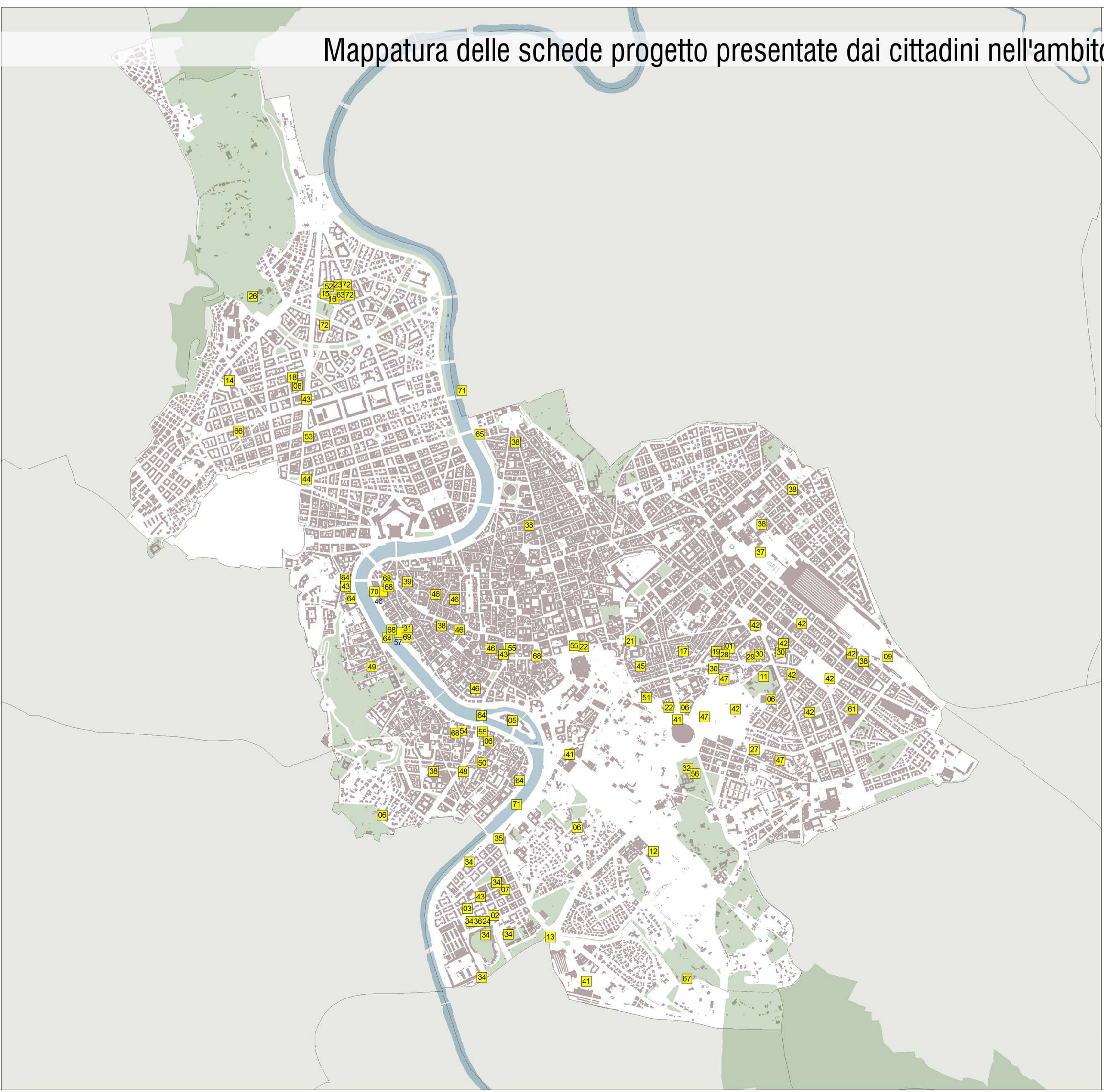
Garantire maggiore vivibilità, fruizione e accessibilità degli spazi urbani da parte di pedoni ed utenti deboli

Recuperare la vivibilità degli spazi urbani all'interno dei quartieri

- Reti del trasporto pubblico**
- Rete ferroviaria
 - Rete metropolitana
 - Aumento della frequenza dei treni
 - Stazioni della rete del ferro
 - Rete tramviaria
 - Prolungamento rete tramviaria
 - Corridoi trasporto pubblico
 - Nuova linea metro leggera
 - Creazione di una linea fluviale
 - Delocalizzazione capolinea bus
- Reti viaria e ciclopedonale**
- Viabilità e nodi da adeguare
 - Percorsi da riqualificare
 - Semaforizzazione intelligente
 - Piazze e spazi da pedonalizzare
 - Assi da pedonalizzare
 - Nodi di scambio intermodale
 - Parcheggi
 - Parcheggi gestiti per biciclette
 - Isole ambientali
 - Ampliamento isola ambientale Tridente



Mappatura delle schede progetto presentate dai cittadini nell'ambito della Conferenza Urbanistica Municipale



NUMERO	INIZIATIVA/PROGETTO	DESCRIZIONE DEL PROGETTO
1	AREA MILITARE S. MARIA	PROGETTO DI RISTRUTTURAZIONE
2	AREA MILITARE S. MARIA	PROGETTO DI RISTRUTTURAZIONE
3	AREA MILITARE S. MARIA	PROGETTO DI RISTRUTTURAZIONE
4	AREA MILITARE S. MARIA	PROGETTO DI RISTRUTTURAZIONE
5	AREA MILITARE S. MARIA	PROGETTO DI RISTRUTTURAZIONE
6	AREA MILITARE S. MARIA	PROGETTO DI RISTRUTTURAZIONE
7	AREA MILITARE S. MARIA	PROGETTO DI RISTRUTTURAZIONE
8	AREA MILITARE S. MARIA	PROGETTO DI RISTRUTTURAZIONE
9	AREA MILITARE S. MARIA	PROGETTO DI RISTRUTTURAZIONE
10	AREA MILITARE S. MARIA	PROGETTO DI RISTRUTTURAZIONE
11	AREA MILITARE S. MARIA	PROGETTO DI RISTRUTTURAZIONE
12	AREA MILITARE S. MARIA	PROGETTO DI RISTRUTTURAZIONE
13	AREA MILITARE S. MARIA	PROGETTO DI RISTRUTTURAZIONE
14	AREA MILITARE S. MARIA	PROGETTO DI RISTRUTTURAZIONE
15	AREA MILITARE S. MARIA	PROGETTO DI RISTRUTTURAZIONE
16	AREA MILITARE S. MARIA	PROGETTO DI RISTRUTTURAZIONE
17	AREA MILITARE S. MARIA	PROGETTO DI RISTRUTTURAZIONE
18	AREA MILITARE S. MARIA	PROGETTO DI RISTRUTTURAZIONE
19	AREA MILITARE S. MARIA	PROGETTO DI RISTRUTTURAZIONE
20	AREA MILITARE S. MARIA	PROGETTO DI RISTRUTTURAZIONE
21	AREA MILITARE S. MARIA	PROGETTO DI RISTRUTTURAZIONE
22	AREA MILITARE S. MARIA	PROGETTO DI RISTRUTTURAZIONE
23	AREA MILITARE S. MARIA	PROGETTO DI RISTRUTTURAZIONE
24	AREA MILITARE S. MARIA	PROGETTO DI RISTRUTTURAZIONE
25	AREA MILITARE S. MARIA	PROGETTO DI RISTRUTTURAZIONE
26	AREA MILITARE S. MARIA	PROGETTO DI RISTRUTTURAZIONE
27	AREA MILITARE S. MARIA	PROGETTO DI RISTRUTTURAZIONE
28	AREA MILITARE S. MARIA	PROGETTO DI RISTRUTTURAZIONE
29	AREA MILITARE S. MARIA	PROGETTO DI RISTRUTTURAZIONE
30	AREA MILITARE S. MARIA	PROGETTO DI RISTRUTTURAZIONE
31	AREA MILITARE S. MARIA	PROGETTO DI RISTRUTTURAZIONE
32	AREA MILITARE S. MARIA	PROGETTO DI RISTRUTTURAZIONE
33	AREA MILITARE S. MARIA	PROGETTO DI RISTRUTTURAZIONE
34	AREA MILITARE S. MARIA	PROGETTO DI RISTRUTTURAZIONE
35	AREA MILITARE S. MARIA	PROGETTO DI RISTRUTTURAZIONE
36	AREA MILITARE S. MARIA	PROGETTO DI RISTRUTTURAZIONE
37	AREA MILITARE S. MARIA	PROGETTO DI RISTRUTTURAZIONE
38	AREA MILITARE S. MARIA	PROGETTO DI RISTRUTTURAZIONE
39	AREA MILITARE S. MARIA	PROGETTO DI RISTRUTTURAZIONE
40	AREA MILITARE S. MARIA	PROGETTO DI RISTRUTTURAZIONE
41	AREA MILITARE S. MARIA	PROGETTO DI RISTRUTTURAZIONE
42	AREA MILITARE S. MARIA	PROGETTO DI RISTRUTTURAZIONE
43	AREA MILITARE S. MARIA	PROGETTO DI RISTRUTTURAZIONE
44	AREA MILITARE S. MARIA	PROGETTO DI RISTRUTTURAZIONE
45	AREA MILITARE S. MARIA	PROGETTO DI RISTRUTTURAZIONE
46	AREA MILITARE S. MARIA	PROGETTO DI RISTRUTTURAZIONE
47	AREA MILITARE S. MARIA	PROGETTO DI RISTRUTTURAZIONE
48	AREA MILITARE S. MARIA	PROGETTO DI RISTRUTTURAZIONE
49	AREA MILITARE S. MARIA	PROGETTO DI RISTRUTTURAZIONE
50	AREA MILITARE S. MARIA	PROGETTO DI RISTRUTTURAZIONE
51	AREA MILITARE S. MARIA	PROGETTO DI RISTRUTTURAZIONE
52	AREA MILITARE S. MARIA	PROGETTO DI RISTRUTTURAZIONE
53	AREA MILITARE S. MARIA	PROGETTO DI RISTRUTTURAZIONE
54	AREA MILITARE S. MARIA	PROGETTO DI RISTRUTTURAZIONE
55	AREA MILITARE S. MARIA	PROGETTO DI RISTRUTTURAZIONE
56	AREA MILITARE S. MARIA	PROGETTO DI RISTRUTTURAZIONE
57	AREA MILITARE S. MARIA	PROGETTO DI RISTRUTTURAZIONE
58	AREA MILITARE S. MARIA	PROGETTO DI RISTRUTTURAZIONE
59	AREA MILITARE S. MARIA	PROGETTO DI RISTRUTTURAZIONE
60	AREA MILITARE S. MARIA	PROGETTO DI RISTRUTTURAZIONE
61	AREA MILITARE S. MARIA	PROGETTO DI RISTRUTTURAZIONE
62	AREA MILITARE S. MARIA	PROGETTO DI RISTRUTTURAZIONE
63	AREA MILITARE S. MARIA	PROGETTO DI RISTRUTTURAZIONE
64	AREA MILITARE S. MARIA	PROGETTO DI RISTRUTTURAZIONE
65	AREA MILITARE S. MARIA	PROGETTO DI RISTRUTTURAZIONE
66	AREA MILITARE S. MARIA	PROGETTO DI RISTRUTTURAZIONE
67	AREA MILITARE S. MARIA	PROGETTO DI RISTRUTTURAZIONE
68	AREA MILITARE S. MARIA	PROGETTO DI RISTRUTTURAZIONE
69	AREA MILITARE S. MARIA	PROGETTO DI RISTRUTTURAZIONE
70	AREA MILITARE S. MARIA	PROGETTO DI RISTRUTTURAZIONE
71	AREA MILITARE S. MARIA	PROGETTO DI RISTRUTTURAZIONE
72	AREA MILITARE S. MARIA	PROGETTO DI RISTRUTTURAZIONE
73	AREA MILITARE S. MARIA	PROGETTO DI RISTRUTTURAZIONE

Le schede n. 4, 10, 20, 25, 33, 40, 58, 59, 60, 62 e 73 non sono rappresentate sulla mappa poiché riguardano tematiche di carattere generale estese a tutto il municipio