ROMA CAPITALE
Assessorato Trasformazione Urbana
Dipartimento Programmazione e Attuazione Urbanistica

Conferenze urbanistiche municipali
Laboratori di città

ROMA CAPITALE

Assessore:
prof. arch. Giovanni Caudo

Direttore del Dipartimento:
ing. Antonio Fabbi

Direzione Pianificazione Generale
Direttore: arch. Vittoria Criscuolomi

Coordinamento:
Ufficio di staff Assessorato
I 15 Municipi di Roma Capitale

RISORSE per Roma

Presidente - Amministratore Delegato
dott. Massimo Bartoli

UFFICIO DI SCOPO PER L'AGENDA URBANA DI ROMA CAPITALE
Direttore: arch. Umberto Mosso

DIREZIONE TECNICA PROGETTAZIONE URBANA E TERRITORIALE
Direttore: arch. Massimo Mengoni

Segreteria organizzativa:
dott. Alessio Amodio, dott. Franco La Torre

Carta dei valori municipali
MUNICIPIO VI

Superficie: *113,36 Kmq* *(Bal 117,39 Kmq)*
Popolazione: *259.871 ab.(2013)* *(Verona ab. 259.966)*
Densità: *2.292,4 ab/ Kmq*

Risorse per Roma S.p.A.:
arch. Gian Luca Carmignoli *(responsabile)*
Arch. Daniela Murca
arch. Alessio Sacquegna

Carta dei Valori - Risorse e obiettivi

novembre 2014

Patrimonio culturale e ambientale

Elementi di interesse storico archeologico
- Siti archeologici e monumenti
- Manufatti caratteristici dell'agro romano
- Laghi, fiumi, fossi e corsi d'acqua
- Spazi aperti prevalentemente verdi
- Aree Agricole

Servizi incontro urbanità
- Servizi pubblici e privati
- Piazze e altri luoghi d'incontro

Spazi dismessi e da rigenerare
- Edifici e complessi di edifici dismessi o sottoutilizzati

La Città incompleta
- Quartieri da qualificare

Viabilità connessioni reti

Rete del trasporto pubblico
- Ferrovie regionali
- Linee metro esistenti e in fase di realizzazione
- Stazioni della rete del Ferro

Rete viaria e ciclopedonale
- Tratti viari che presentano criticità
- Intersezioni critiche o pericolose
- Percorsi ciclabili esistenti
- Parcheggi

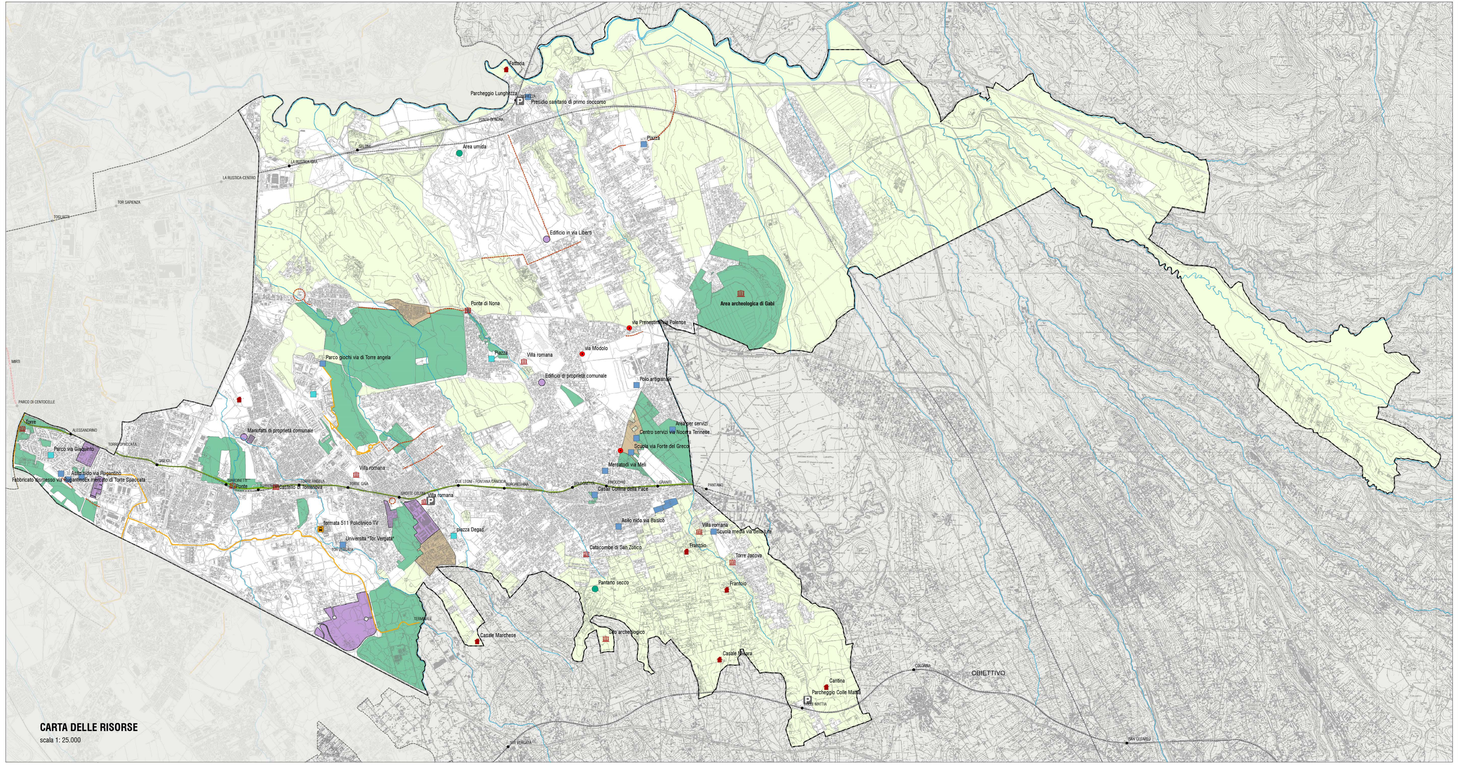
I Macro obiettivi del Municipio VI

01 - GARANTIRE L'ACCESSO AL TARSPORTO PUBBLICO PRIVILEGIANDO LA MOBILITA' SOSTENIBILE

02 - FAVORIRE UNO SVILUPPO SOSTENIBILE FONDATO SULLA MESSA IN SICUREZZA DEL TERRITORIO E SULLA TUTELA E VALORIZZAZIONE DEL PATRIMONIO CULTURALE E AMBIENTALE

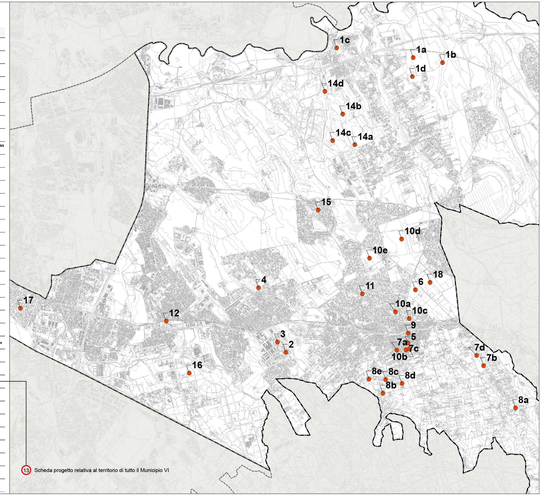
03 - COMPLETARE LA TRAMA DEGLI SPAZI PUBBLICI e FAVORIRNE LA FRUIZIONE

Localizzazione delle schede progetto presentate



LOCALIZZAZIONE DELLE SCHEDE PROGETTO PRESENTATE

SCHEDA	SOGGETTO PROPONENTE	DENOMINAZIONE PROGETTO
1a	Associazione Nuova Urbe	Completamento illuminazione via Francolisa in zona Lunghezza
1b	Associazione Nuova Urbe	Realizzazione accesso casilia zona Lunghezza
1c	Associazione Nuova Urbe	Ampliamento del parcheggio nella stazione ferroviaria di Lunghezza
1d	Associazione Nuova Urbe	Realizzazione di un parco pubblico nella zona Lunghezza
2	Associazione di quartiere Fontana Candida	Realizzazione di una piazza in via Degas
3	Associazione di quartiere Fontana Candida	Realizzazione di una piazza ciclabile in via Degas
4	Consorzio Valle Fiorita	Realizzazione di una strada alternativa a via Villabate
5	Associazione di Quartiere Collina della Pace zona Associazione Torre Jacova	Opere di Urbanizzazione primaria in zona Finocchio, Pantano, Torre Jacova
6	Associazione di Quartiere Collina della Pace	Completamento servizi pubblici e opere a scomputo previsti dal piano PdZ C25 BORGHESIANA - FANTANO
7a	Associazione di Quartiere Collina della Pace zona Associazione Torre Jacova	Scuola Materna di via Valdarno (zona Finocchio - Fontana Borghese)
7b	Associazione di Quartiere Collina della Pace zona Associazione Torre Jacova	Scuola via della Ute (zona Finocchio - Pantano Borghese)
8	Associazione di Quartiere Collina della Pace zona Associazione Torre Jacova	Asilo nido via Banzi (zona Finocchio - Pantano Borghese)
9	Associazione di Quartiere Collina della Pace zona Associazione Torre Jacova	Istituto Superiore (zona Finocchio - Pantano Borghese)
10	Associazione di Quartiere Collina della Pace zona Associazione Torre Jacova	Messa in sicurezza degli assi viari di via della Ute - via Colle Mattia
11	Associazione di Quartiere Collina della Pace zona Associazione Torre Jacova	Messa in sicurezza incrocio via Protopapri via delle Silvoz
12	Associazione di Quartiere Collina della Pace zona Associazione Torre Jacova	Riqualificazione via Protopapri
13	Associazione di Quartiere Collina della Pace zona Associazione Torre Jacova	Collegamento di via Tor Fiorenza con via Fontana del Finocchio
14	Associazione di Quartiere Collina della Pace zona Associazione Torre Jacova	Riqualificazione via del Pallaforo
15	Associazione di Quartiere Collina della Pace zona	Realizzazione centro sociale/ via Villanova
16a	Associazione di Quartiere Collina della Pace zona	Realizzazione verde pubblico su via Mori
16b	Associazione di Quartiere Collina della Pace zona	Mercato via Bazzi e riqualificazione parcheggio esistente
16c	Associazione di Quartiere Collina della Pace zona	Parcheggio stazione MC Finocchio e collegamento viario con via Boscaiuno del Grezzo
16d	Associazione di Quartiere Collina della Pace zona	Ampliamento Parco di Rocca Cencia
16e	Associazione di Quartiere Collina della Pace zona	Verde pubblico e Servizi pubblici di Quello locale tra via Barzilai, via Genzel e via Randellapace
17	Associazione di Quartiere Collina della Pace zona Associazione Torre Jacova	Trasporto pubblico locale - Bus navetta per Metro C
18	Associazione di Quartiere Collina della Pace zona	Realizzazione opere di mitigazione della Metro C
19	Associazione di Quartiere Collina della Pace zona	Elaborare la carta dell'edificabilità del Municipio per ottimizzare l'uso delle reti
20a	CAD Colle degli Ulivi	Recupero di un edificio abbandonato in via Ulceri per servizi pubblici
20b	CAD Colle degli Ulivi	Completamento della viabilità del PdZ 80 Castelverde e V.Le Lunghezza
20c	CAD Colle degli Ulivi	Valorizzazione delle aree verdi del PdZ 80 Castelverde e V.Le Lunghezza
20d	CAD Colle degli Ulivi	Realizzazione di un Liceo Scientifico presso l'ex Snia Viscosa
21	CAD Prima Porta	Riattivazione del Fiume di Cesa e il compartimento delle Opere di urbanizzazione
22	Associazione culturale "Nuova Tor Vergata - Roma Est"	Estensione del Trasporto Pubblico Locale a servizio del Campus di Tor Vergata
23	Brandy Provvisor - Ritrofi Vito per residenti e commercianti del quartiere Torre Spaccata	Riqualificazione della viabilità del quartiere Torre Spaccata
24	Associazione Il Picchio	Completamento delle opere di urbanizzazione del PdZ C25 Borghesiana-Fantano



Scheda progetto relativa al territorio di tutto il Municipio VI

MACROBIETTIVO 01

GARANTIRE L'ACCESSO AL TRASPORTO PUBBLICO PRIVILEGIANDO LA MOBILITA' SOSTENIBILE

- Riorganizzare l'accessibilità alle stazioni del ferro e potenziare/attrezzare gli spazi per la sosta
- Realizzare una rete di percorsi ciclabili e pedonali per l'accesso al TPL e la fruizione del territorio
- Favorire la realizzazione di sistemi di trasporto pubblico eco-sostenibili
- Completare e adeguare le infrastrutture di trasporto esistenti favorendo la mobilità pedonale e ciclabile
- Completare e adeguare le infrastrutture per la mobilità in relazione ai carichi urbanistici attuali e realizzare preventivamente le infrastrutture necessarie a sostenere l'aumento dei carichi urbanistici prodotto dalle nuove attuazioni del PRG

MACROBIETTIVO 02

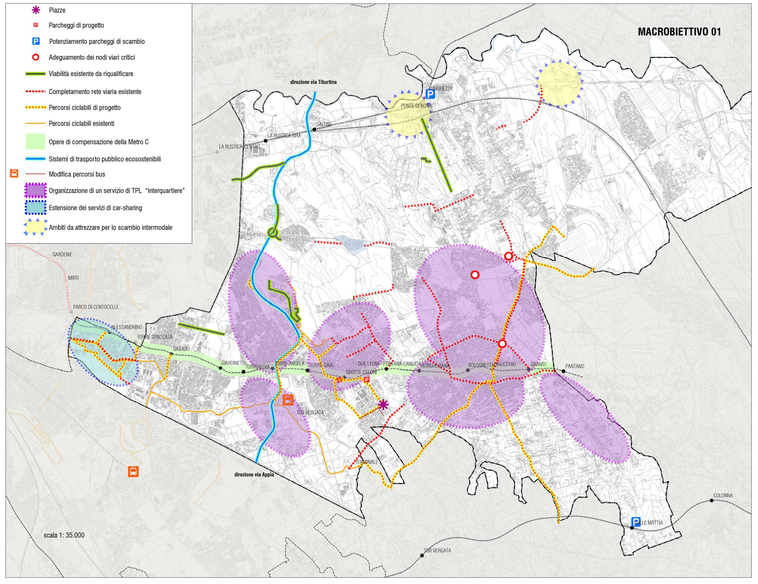
FAVORIRE UNO SVILUPPO SOSTENIBILE FONDATO SULLA MESSA IN SICUREZZA DEL TERRITORIO E SULLA TUTELA E VALORIZZAZIONE DEL PATRIMONIO CULTURALE E AMBIENTALE

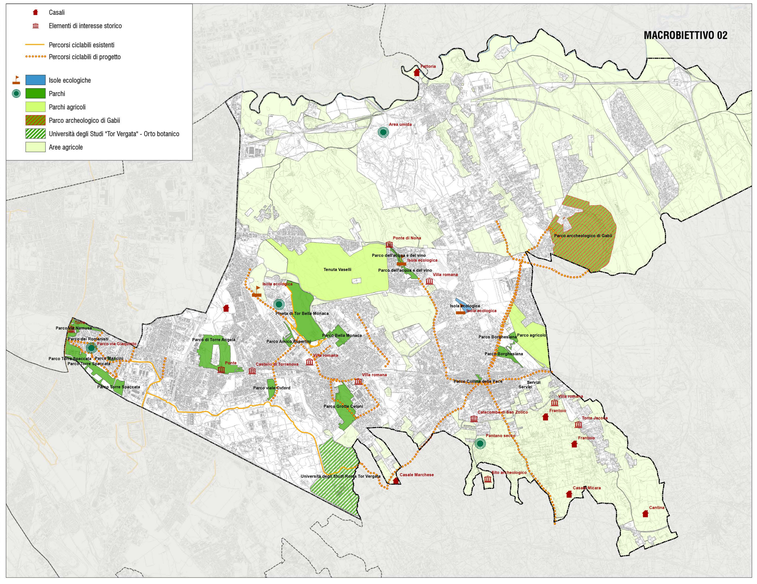
- Garantire l'accessibilità e la fruizione delle testimonianze di interesse storico e archeologico
- Incentivare nuove modalità di gestione e usi compatibili per le aree verdi
- Tutelare il territorio agricolo attraverso percorsi di valorizzazione
- Limitare il consumo di suolo ad uno sviluppo sostenibile e compatibile con le vocazioni storiche del territorio
- Mettere in sicurezza i corsi d'acqua con interventi di bonifica sistematici
- Attivare interventi per la bonifica del territorio e individuare nuovi punti di raccolta dei rifiuti

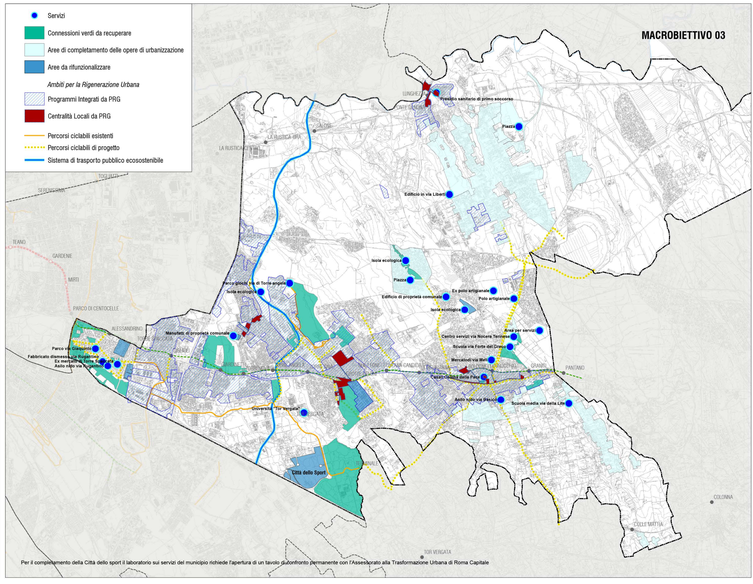
MACROBIETTIVO 03

COMPLETARE LA TRAMA DEGLI SPAZI PUBBLICI E FAVORIRNE LA FRUIZIONE

- Garantire l'esecuzione delle opere di urbanizzazione previste nelle convenzioni urbanistiche e delle opere pubbliche già finanziate
- Redistribuire equamente e funzionalmente i servizi essenziali a livello locale
- Rigenerare gli spazi e gli edifici dismessi privilegiando destinazioni d'uso a servizio dei cittadini
- Migliorare la fruibilità dei servizi favorendo l'accessibilità con la rete del trasporto pubblico e la mobilità "dolce"
- Vincolare le nuove attuazioni del PRG alla preventiva realizzazione delle opere di urbanizzazione primaria e secondaria







Per il completamento della Città dello sport il laboratorio sui servizi del municipio richiede l'apertura di un tavolo di confronto permanente con l'Assessorato alla Trasformazione Urbana di Roma Capitale