

**Conferenze urbanistiche municipali**  
Laboratori di città

**RISORSE**

Assessore:  
prof. arch. Giovanni Caudo

Direttore del Dipartimento:  
ing. Antonio Falato

Direzione Pianificazione Generale  
Direttore: arch. Vittorio Giacomini

Coordinamento:  
Ufficio di staff Assessorato  
115 Municipi di Roma Capitale

Presidente - Amministratore Delegato  
dott. Massimo Santini

UFFICIO DI SCOPRO PER L'AGENDA URBANA  
DI ROMA CAPITALE  
Direttore: arch. Umberto Mosso

DIREZIONE TECNICA PROGETTAZIONE  
URBANA E TERRITORIALE  
Direttore: arch. Massimo Mongoni

Segreteria organizzativa:  
dott. Alessio Amodio, dott. Franco La Torre

**Carta dei valori municipali**  
**MUNICIPIO VII**

Superficie: 46,75 Km<sup>2</sup> (di cui 45,69 Km<sup>2</sup>)  
Popolazione: 308.207 (2014) (Cens. 315.576)  
Densità: 6592,7 Abi/Km<sup>2</sup>

Risorse per Roma S.p.A.:  
arch. Michele Valente (responsabile)  
arch. Francesca Cecci  
arch. Ana Llerandi Gonzalez  
arch. Diana Logo

**Carta dei Valori - Obiettivi**

dicembre 2014

Municipio VII

**Patrimonio culturale e ambientale**

- Elementi di interesse storico-culturale
- Casali
- Complesso edificio/quartiere di interesse storico-artistico-architettonico
- Mura aureliane e Acquadotti
- Tracciati di interesse storico-culturale
- Street art
- Rete dei percorsi identitari
- Sistema dei Parchi e delle Aree verdi
- Parchi istituiti
- Parchi archeologici
- Agro romano e Parchi agricoli
- Fiume Alimone

**Servizi incontro urbanità**

- Cinema e Teatri
- Mercati
- Scuole
- Altri servizi pubblici e/o privati
- Aree verdi
- Piazze e luoghi d'incontro

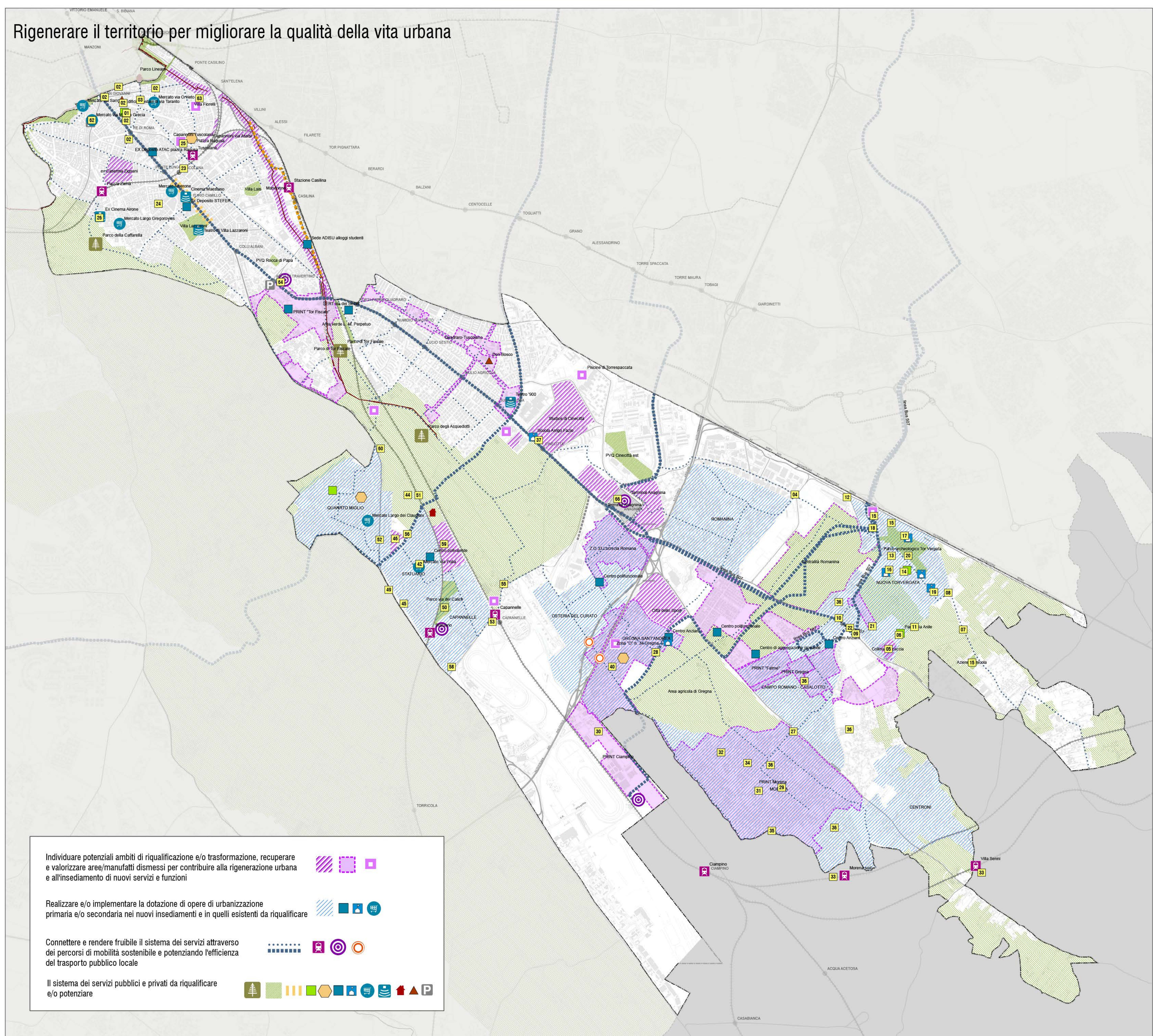
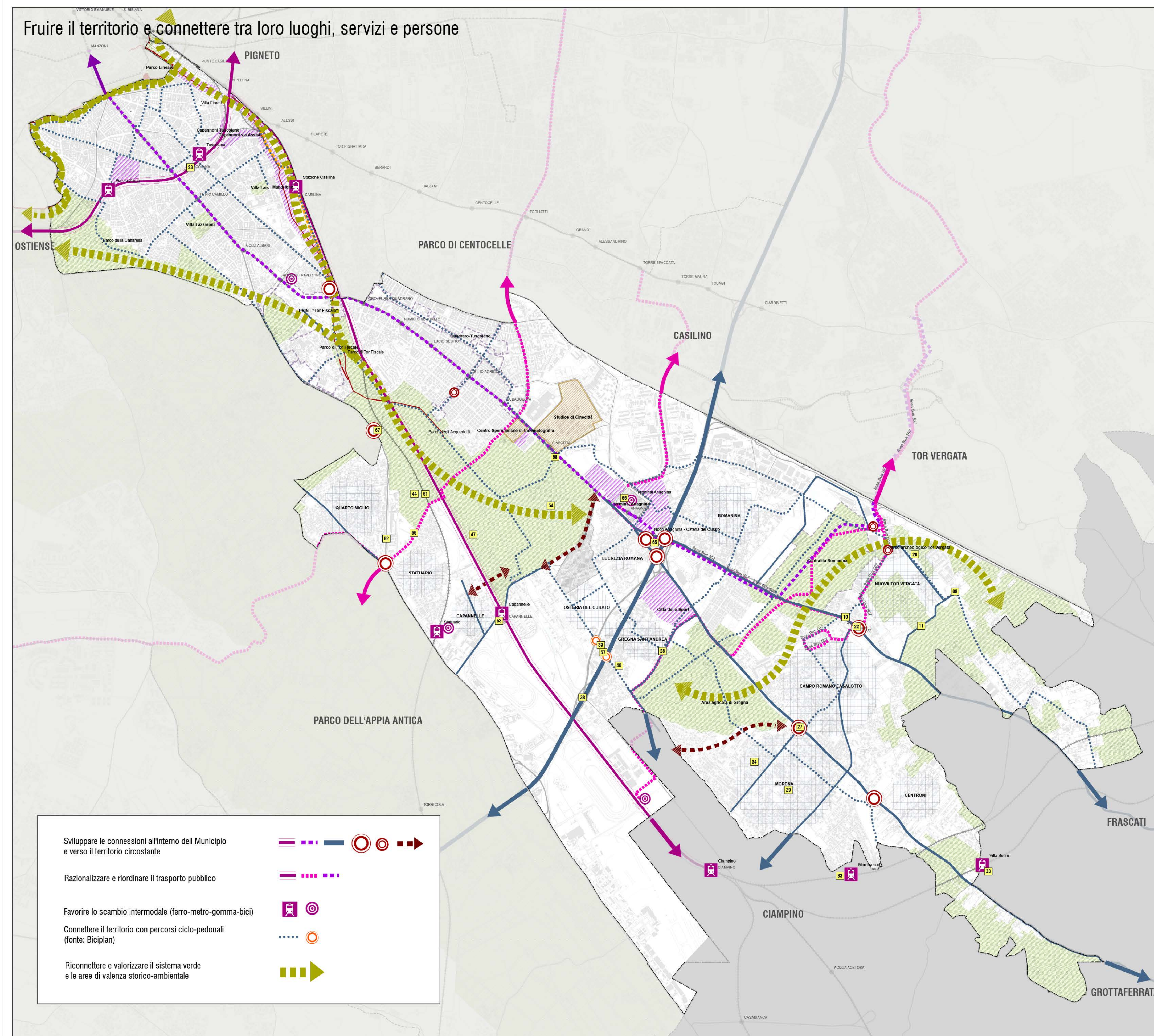
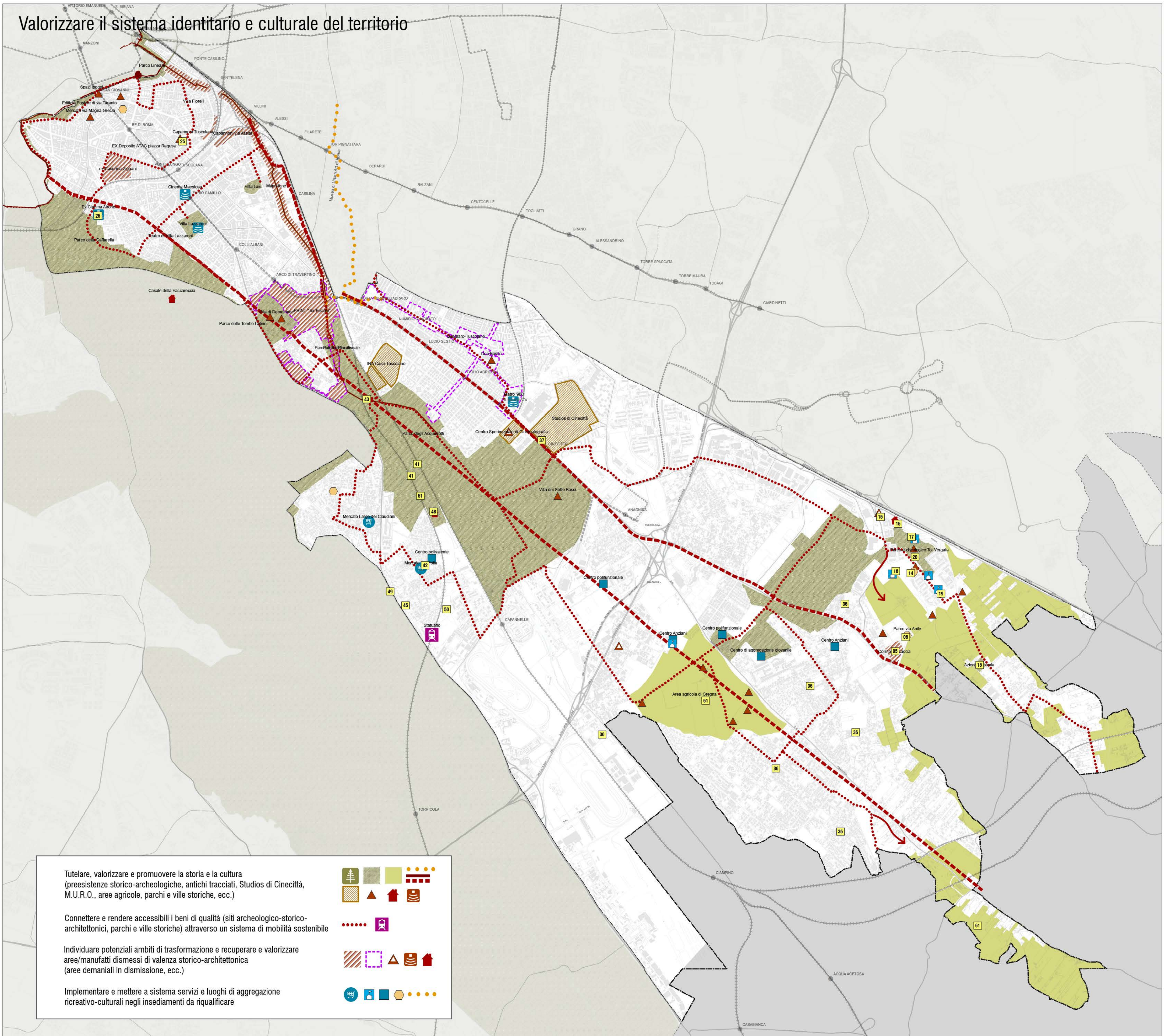
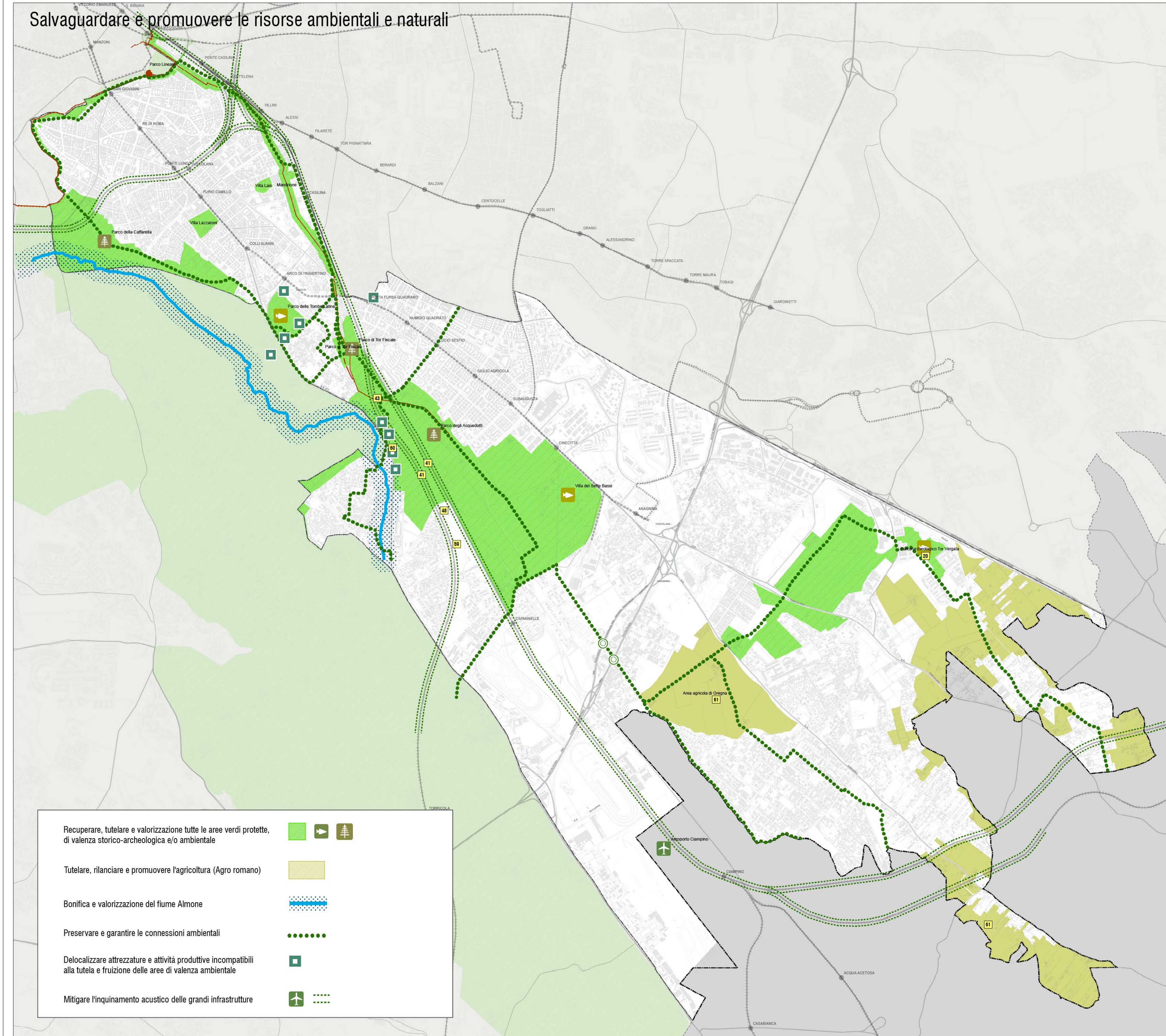
Riqualificazione e/o completamento delle opere di urbanizzazione primaria e secondaria

**Spazi dismessi e/o da rigenerare**

- Ambiti di potenziale trasformazione per servizi, attrezzature e verde pubblico
- Ambiti di riqualificazione e/o trasformazione individuati dal PRG
- Spazi e manufatti dismessi o sottoutilizzati da recuperare
- Usi impropri

**Visibilità connessioni reti**

- Linea ferroviaria da riqualificare
- Interventi di mitigazione acustica
- Trasporto Pubblico Locale (TPL)
- Linea metropolitana esistente da potenziare e prolungamento linea A
- Potenziamento delle linee tranviarie, corridoi della mobilità, linee bus
- Interventi di recupero, valorizzazione e potenziamento del sistema della mobilità
- Stazioni ferroviarie da potenziare
- Nodi del sistema della mobilità da realizzare e/o potenziare (incroci viari, sottopassi e sovrappassi)
- Nodi di scambio esistenti da realizzare e/o da potenziare
- Sottopassi ciclo-pedonali
- Percorsi ciclo-pedonali
- Parcheggi
- Connessioni verdi
- Connessioni viarie



**SCHEDE PROGETTO**

Localizzazione delle schede progetto presentate

RICERCA	SOGGETTO PROPONENTE	DEDENIMAZIONE DEL PROGETTO
01	Comitato dei cittadini del Quartiere San Giovanni in Laterano	Realizzazione del giardino pubblico "Marcello Malabarino" nell'area verde di via Galvani
02	Comitato dei cittadini del Quartiere San Giovanni in Laterano - Comitato di Villa Farnesina - Comitato di Albano Laziale	Protezione e valorizzazione di via Urbica e via Casera e della via Embrata per realizzare il percorso ciclo-pedonale di San Giovanni
03	Comitato dei cittadini del Quartiere San Giovanni in Laterano - Comitato di Villa Farnesina - Comitato di Albano Laziale	Realizzazione del Percorso ciclo-pedonale di San Giovanni
04	Comitato di Quartiere Nuovo Tor Vergata	Visibilità Sostenibile - Collegamenti con quartieri limitrofi
05	Comitato di Quartiere Nuovo Tor Vergata	Area dismesse - Caffina Bonaccini
06	Comitato di Quartiere Nuovo Tor Vergata	Ambiente - Pista giochi via Jude - Manzanorole
07	Comitato di Quartiere Nuovo Tor Vergata	Urbanistica - Caffina via Jude - Manzanorole
08	Comitato di Quartiere Nuovo Tor Vergata	Urbanistica - Completamento complesso AC
09	Comitato di Quartiere Nuovo Tor Vergata	Urbanistica - Manzanorole via di Tor Vergata - Completamento
10	Comitato di Quartiere Nuovo Tor Vergata	Urbanistica - via di Marc'Urati
11	Comitato di Quartiere Nuovo Tor Vergata	Urbanistica - via Margherita Tassan Din - Apertura
12	Comitato di Quartiere Nuovo Tor Vergata	Urbanistica - via S. Schiavoni - Manutenzione straordinaria
13	Comitato di Quartiere Nuovo Tor Vergata	Urbanistica - Area verde di Tor Vergata - Via Giocchino Volpe
14	Comitato di Quartiere Nuovo Tor Vergata	Urbanistica - Area verde via Galvani della Vigna
15	Associazione Culturale Nuova Tor Vergata Via F. Perca e Comitato di Quartiere Nuovo Tor Vergata	Recupero Area Dismesse zona Tor Vergata Nuova - Pavese/Bonaccini
16	Comitato di Quartiere Nuovo Tor Vergata	Urbanistica - Area Abiti via Novotici
17	Comitato di Quartiere Nuovo Tor Vergata	Urbanistica - Residenza turistica alberghiera via Sandra Penna
18	Comitato di Quartiere Nuovo Tor Vergata	Urbanistica - Residenza Centro commerciale Tor Vergata
19	Comitato di Quartiere Nuovo Tor Vergata	Urbanistica - Scuole materini via Galvani della Vigna
20	Associazione Culturale Nuova Tor Vergata Via F. Perca e Comitato di Quartiere Nuovo Tor Vergata	Valorizzazione Parco Stabiano-Archetipo Tor Vergata
21	Comitato di Quartiere Nuovo Tor Vergata	Urbanistica - Via Smerlotti apertura verso Bonaccini
22	Comitato di Quartiere Nuovo Tor Vergata	Urbanistica - Intervento Ponte Lariani - via Tor Vergata - via Fuscolini Vecchia
23	C.O.T.A.P.	Progetto Ed. Museo "L'Espresso" Dal lungo al termine Stazione Tuscolana - Stazione Ostiense
24	Comitato di Quartiere Appio Albano	Progetto di Riqualificazione del quartiere Appio Albano
25	Comitato di Villa Farnesina	Recupero ex deposito ASAC di Piazza Ragusa
26	Ass. Creazione Urban Experience, Comitato di Villa Farnesina	Rigenerazione del Cinema Aniene
27	Comitato di Quartiere Morena	Realizzazione del sottopasso Anguillara - Santa Maura
28	Comitato di Quartiere Morena	Realizzazione del collegamento della strada privata del PRG di via Anguillara e via Lucania (Percorso di Via S. Maria)
29	Comitato di Quartiere Morena	Riqualificazione di via S. Tomaso Martini
30	Comitato di Quartiere Morena	Realizzazione di un palazzotto dello sport
31	Comitato di Quartiere Morena	Opere di urbanizzazione primaria
32	Comitato di Quartiere Morena	Adeguamento tecnico in materia della rete viaria dei convalescenti pedonali per migliorare la qualità della mobilità sostenibile
33	Comitato di Quartiere Morena	Utilizzo delle ex botteghe sulle linee Casco/Roma (FR) e Casco/Roma (RM)
34	Comitato di Quartiere Morena	Protezione e valorizzazione delle zone di interesse pubblico (ZPI) e adeguamento delle urbanistiche
35	Comitato di Quartiere Morena	Urbanistica - Sociale e gestionale
36	Comitato di Quartiere Morena	Realizzazione di servizi ricreativi, sportivi, ricettivi e sociali mercato
37	Associazione L'Espresso Urban Experience, Comitato di Villa Farnesina	Valorizzazione patrimonio comunale
38	Comitato di Quartiere Gregna S. Andrea	Alloggio - GIRA del quartiere di Lancia Romano (Riccione)
39	Comitato di Quartiere Gregna S. Andrea	Continuità via Lucania Romana
40	Comitato di Quartiere Gregna S. Andrea	Riqualificazione di Gregna Sant'Andrea
41	Comitato di Quartiere Stabiano-Capannelle	Riqualificazione Casali Farnesina tra via Appio Claudio e via del Quadraro
42	Comitato di Quartiere Stabiano-Capannelle	Manufatti di via Paba
43	Comitato di Quartiere Stabiano-Capannelle	Area Anguillara e rimbosco dell'Acquedotto Felice (Area via del Quadraro)
44	Comitato di Quartiere Stabiano-Capannelle	Via Ragusa
45	Comitato di Quartiere Stabiano-Capannelle	Riqualificazione del parco di via Spallone
46	Comitato di Quartiere Stabiano-Capannelle	Terreno compreso nel triangolo Abate Appio Claudio via Lungo via Acconia
47	Comitato di Quartiere Stabiano-Capannelle	Via Giannina
48	Comitato di Quartiere Stabiano-Capannelle	Riqualificazione Casali - viale Appio Claudio
49	Comitato di Quartiere Stabiano-Capannelle	Riqualificazione Fe Dato via Appio Nuovo
50	Comitato di Quartiere Stabiano-Capannelle	Zona ex campo sportivo "Capannelle"
51	Comitato di Quartiere Stabiano-Capannelle	Terzo nella storia - Roma FS Stabiano
52	Comitato di Quartiere Stabiano-Capannelle	Collegamento di nuove "fontanelle separate" al Quarto Miglio
53	Comitato di Quartiere Stabiano-Capannelle	Ambiente parcheggio Stazione Capannelle - Adeguamento via delle Capannelle
54	Comitato di Quartiere Villaggio Appio-Comitato di Quartiere Stabiano-Capannelle	Ricostruzione due Parchi
55	Comitato di Quartiere Villaggio Appio-Comitato di Quartiere Stabiano-Capannelle	Paraggio ciclo-pedonale
56	Comitato di Quartiere Villaggio Appio-Comitato di Quartiere Stabiano-Capannelle	Rete di piste ciclabili
57	Comitato di Quartiere Villaggio Appio-Comitato di Quartiere Stabiano-Capannelle	Paraggio ciclo-pedonale sub-GIRA
58	Comitato di Quartiere Stabiano-Capannelle	Area Interna e/o di Capannelle
59	Comitato di Quartiere Stabiano-Capannelle	Area IMPI - Caffina
60	Comitato di Quartiere Stabiano-Capannelle	Area dismesse sito acquedotto via Appio Nuovo di Ponte e Quarto Miglio fino a via del Quadraro
61	Italia Nostra Roma	Permettibilità delle aree agricole del Municipio VII per la loro tutela
62	Comitato IMO	Riqualificazione area verde in via Lucio Marzio Perpetuo
63	Comitato di Villa Farnesina	Riqualificazione dell'area dismessa a centro storico di Villa Farnesina e dell'adeguamento della rete viaria in via dei servizi generali
64	Comitato Area di Trastevere	Piazza scoperta
65	M. Poli - Presidente Commissione Urbanistica Municipio VII E Carus - Consigliere Municipio VII	Adeguamento nodo visibilità Ospedale del Curato
66	M. Poli - Presidente Commissione Urbanistica Municipio VII E Carus - Consigliere Municipio VII	Adeguamento nodo di viale Terminali Anguillara
67	M. Poli - Presidente Commissione Urbanistica Municipio VII E Carus - Consigliere Municipio VII	Adeguamento tecnico via del Quadraro / via Appio Nuovo
68	M. Poli - Presidente Commissione Urbanistica Municipio VII E Carus - Consigliere Municipio VII	Completamento delle opere ferroviarie nel "Tutto Nazionale 12"