ROMA CAPITALE
Assessorato Trasformazione Urbana
Dipartimento Programmazione e Attuazione Urbanistica

Conferenze urbanistiche municipali
Laboratori di città

ROMA CAPITALE

Assessore:
prof. arch. Giovanni Caudo

Direttore del Dipartimento:
ing. Antonio Fatello

Direzione Pianificazione Generale
Direttore: arch. Vittoria Crisostomi

Coordinamento:
Ufficio di staff Assessorato
i 15 Municipi di Roma Capitale

RISORSE PER ROMA

Presidente - Amministratore Delegato
dott. Massimo Bartoli

UFFICIO DI SCOPO PER L'AGENDA URBANA
DI ROMA CAPITALE
Direttore: arch. Umberto Mosso

DIREZIONE TECNICA PROGETTAZIONE
URBANA E TERRITORIALE
Direttore: arch. Massimo Mengoni

Segreteria organizzativa:
dott. Alessio Amodio, dott. Franco La Torre

Carta dei valori municipali
MUNICIPIO XI

Superficie: 70,88 Kmq (Cremona 70,49 Kmq)
Popolazione: 154.013 (2013) (Cagliari 154.019)
Densità: 2.172,9 ab/Kmq

Risorse per Roma S.p.A.:
arch. Vania Cutuli *(responsabile)*
arch. Francesca Cozzi
arch. Silvia Giustini
arch. Maria Giovanna Ripepi

Carta dei Valori

dicembre 2014

Patrimonio culturale e ambientale
- ✱ Elementi di interesse storico-archeologico
- ⌂ Casali
- 🟥 Complesso edilizio/quartiere di interesse storico-architettonico
- ▬ Antichi tracciati di interesse storico-culturale
- ······ Percorsi di interesse storico-culturale-paesaggistico
- ▨ Parchi istituiti e aree verdi di valenza ambientale
- ▭ Spazi aperti prevalentemente verdi
- ⊗ Orti urbani
- ▬ Fiumi, fossi e corsi d'acqua
- ═ Canali di bonifica
- ▭ Aree estrattive
- ▭ Siti inquinati
- ■ Autodemolitori
- -■- Elettrodotto

Servizi, incontro, urbanità
- △ Scuole
- ■ Biblioteche
- ■ Mercati
- ■ Teatri e sale cinematografiche
- ■ Altri servizi pubblici e/o privati
- ◉ Piazze e luoghi d'incontro

Spazi dismessi e/o da rigenerare
- ▨ Polarità urbane individuate dal PRG
- ◘ Edifici e/o complessi edilizi dismessi o sottoutilizzati
- ★ Aree demaniali e militari

Mobilità, connessioni e reti
- –●– Linee ferroviarie esistenti
- ▪●▪ Linee metro esistenti e in fase di realizzazione
- ▪▪▪▪▪ Tram 8
- ····· Assi di collegamento di mobilità sostenibile
- ▮▮▮▮ Linea ferroviaria FL1
- ■ Stazione ferroviaria
- ▪▪▪ Linea metropolitana D
- ▬ Viabilità di livello urbano
- — Viabilità interquartiere
- ◎ Nodi del sistema della viabilità
- ◎ Nodi di scambio con il trasporto pubblico
- ═ Sovrappassi e sottopassi carrabili e/o pedonali
- P Parcheggi

Carta delle Risorse

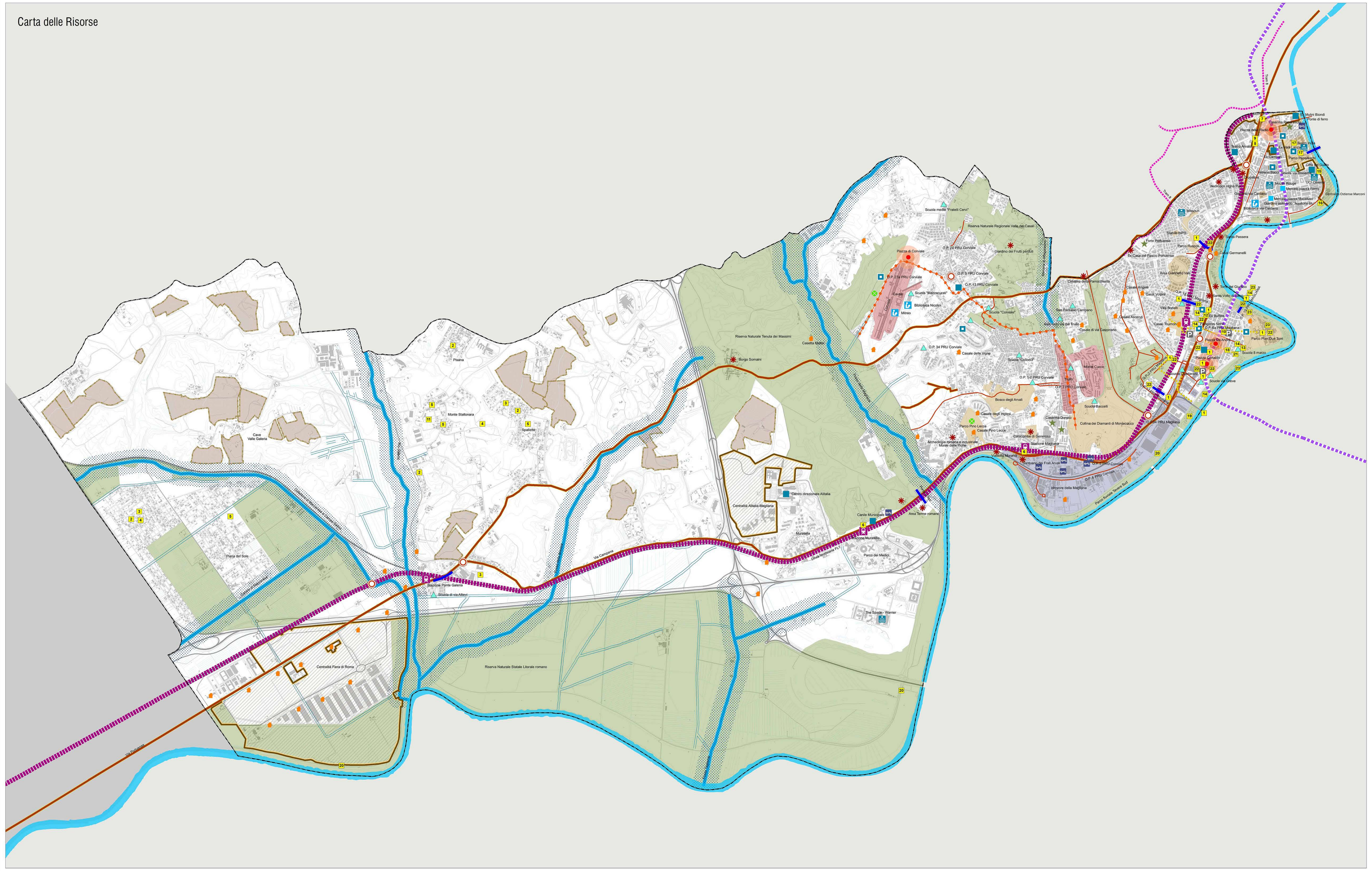
Cave Valle Galeria
Pisana
Monte Stallonara
Spallette
Piana del Sole
Stazione Ponte Galeria
Scuola di via Allievi
Centralità Fiera di Roma
Riserva Naturale Statale Litorale romano
Via Portuense
Via Campana
Linea ferroviaria FL1
Riserva Naturale Tenuta dei Massimi
Borgo Somaini
Casetta Mattei
Centralità Alitalia-Magliana
Centro direzionale Alitalia
Muratella
Stazione Muratella
Canile Municipale
Area Terme romane
Parco dei Medici
The Space - Warner
Piazza di Corviale
O.P. 27a PRU Corviale
Corviale
Cavea
Mitreo
Biblioteca Nicolini
Scuola "Mazzacurati"
Scuola media "Fratelli Cervi"
Riserva Naturale Regionale Valle dei Casali
Giardino dei Frutti perduti
O.P. 24 PRU Corviale
O.P. 9 PRU Corviale
O.P. 13 PRU Corviale
Scuola "Corviale"
O.P. 34 PRU Corviale
Casale delle Vigne
Scuola "Collodi3"
O.P. 1-2 PRU Corviale
O.P. 7 PRU Corviale
Trullo
Monte Cucco
Bosco degli Arvali
Casale degli Inglesi
Parco Pino Lecce
Casale Pino Lecce
Archeologia romana e industriale Monte delle Piche
Catacombe di Generosa
Caserma Donato
Scuola Baccelli
Collina dei Diamanti di Montecucco
Stazione Magliana
Viadotto Morandi
Santuario dei Frati Arvali
O.P. 5 PRU Corviale
O.P. 6 PRU Corviale
Idrovore della Magliana
Parco fluviale Tevere Sud
O.P. 04 PRU Magliana
Cimitero della Parrocchietta
San Pantaleo Campano
Asilo nido via del Trullo
Casale di via Gavorrano
Casale Angelè
Casal Volpini
Casale Ascenzi
Area Giannetto Valli
Villa Bonelli
Casali Tournon
Forte Portuense
Ex Casa del Fascio Portuense
Parco Ruspoli
Stabile INPS
Missouri
Santa Passera
Casal Germanelli
Torre del Giudizio
Santo Volto di Gesù
Ex Buffetti
Padiglioni Nervi
O.P. 6a PRU Magliana
Piazza De Andrè
Parco Pian Due Torri
Scuola 8 marzo
Piazza Certaldo
Scuola Quadraro
Scuole via Greve
Necropoli Vigna Pia
Giardino via Cardano
Biblioteca via Cardano
Piazza della Radio
Caserma Pepareschi
Teatro Arvalia
Ex Mira Lanza
Ex Campari
Teatro India
Parco Papareschi
Vetreria Bacci
Scuola via Blaserna
Moulin Rouge
Mercato piazza Fermi
Mercato piazza Macaluso
Giardino asilo nido "Aquilone blu"
Città del Gusto
UCI Cinema
Ex Mulini Biondi
Ponte di ferro
Centrali di Ostiense Marconi
Tram 8

SCHEDA	SOGGETTO PROPONENTE	DENOMINAZIONE DEL PROGETTO
1	PD MAGLIANA	PRU MAGLIANA - OP13 ESPROPRIO, BONIFICA E REALIZZAZIONE DEL PARCO PIAN DUE TORRI
1	PD MAGLIANA	PRU MAGLIANA - OP5 ESPROPRIO E REALIZZAZIONE DEL PARCHEGGIO PUBBLICO CITTÀ DI PRATO
1	PD MAGLIANA	PRU MAGLIANA - OP16 RIQUALIFICAZIONE E ARREDO INTERA PIAZZA CERTALDO
1	PD MAGLIANA	PRU MAGLIANA - OP10 PONTE MOTOCICLOPEDONALE DI COLLEGAMENTO CON LA III UNIVERSITÀ
1	PD MAGLIANA	PRU MAGLIANA - OP15 PARCHEGGIO INTERRATO SCARPERIA COPERTURA GIARDINO
1	PD MAGLIANA	PRU MAGLIANA - OP1 AREA VIADOTTO, RAMPE E ALTRI INTERVENTI PREVISTI
1	PD MAGLIANA	PRU MAGLIANA - OP17 SOTTOPASSO DI COLLEGAMENTO PEDONALE PETRELLI
1	PD MAGLIANA	PRU MAGLIANA - EX BUFFETTI
1	PD MAGLIANA	PRU MAGLIANA - ALLARGAMENTO PONTE VIA BAFFI
1	PD MAGLIANA	PRU MAGLIANA - ADEGUAMENTO PONTE DEI CONGRESSI
1	PD MAGLIANA	PRU MAGLIANA - OP9 COLLEGAMENTO CRUCIANI ALIBRANDI
2	GIOVANNI VALERIO - ANGELO VASTOLA	REVISIONE E ACQUISIZIONE VIABILITÀ LOCALE DI SPALLETTE
2	GIOVANNI VALERIO - ANGELO VASTOLA	REVISIONE E ACQUISIZIONE VIABILITÀ LOCALE DI PIANA DEL SOLE
2	GIOVANNI VALERIO - ANGELO VASTOLA	REVISIONE E ACQUISIZIONE VIABILITÀ LOCALE DI PISANA 64
2	GIOVANNI VALERIO - ANGELO VASTOLA	REVISIONE E ACQUISIZIONE VIABILITÀ LOCALE DI SAN COSIMATO (VALLE GALERIA)
3	GIOVANNI VALERIO - ANGELO VASTOLA	REALIZZAZIONE DI AREE VERDI E PARCHI A SPALLETTE
3	GIOVANNI VALERIO - ANGELO VASTOLA	REALIZZAZIONE DI AREE VERDI E PARCHI A PIANA DEL SOLE
3	GIOVANNI VALERIO - ANGELO VASTOLA	REALIZZAZIONE DI AREE VERDI E PARCHI A PONTE GALERIA
4	GIOVANNI VALERIO - ANGELO VASTOLA	STUDIO IDROGEOLOGICO PER PIANA DEL SOLE
4	GIOVANNI VALERIO - ANGELO VASTOLA	STUDIO IDROGEOLOGICO PER MONTE STALLONARA
5	GIOVANNI VALERIO - ANGELO VASTOLA	ONERI CONCESSORI DA DESTINARE ALLE OPERE DI URBANIZZAZIONE DI PIANA DEL SOLE
5	GIOVANNI VALERIO - ANGELO VASTOLA	ONERI CONCESSORI DA DESTINARE ALLE OPERE DI URBANIZZAZIONE DELLE ZONE DI RECUPERO URBANISTICO
5	GIOVANNI VALERIO - ANGELO VASTOLA	ONERI CONCESSORI DA DESTINARE ALLE OPERE DI URBANIZZAZIONE DI SPALLETTE
5	GIOVANNI VALERIO - ANGELO VASTOLA	ONERI CONCESSORI DA DESTINARE ALLE OPERE DI URBANIZZAZIONE DELLA VALLE GALERIA
6	CDQ MAGLIANA-ARVALIA	REALIZZAZIONE PARCHEGGIO DI SCAMBIO ALLA STAZIONE MAGLIANA
6	CDQ MAGLIANA-ARVALIA	REALIZZAZIONE PARCHEGGIO DI SCAMBIO ALLA STAZIONE MURATELLA
7	CDQ NUOVO TRASTEVERE	CONNESSIONE PEDONALE A RASO TRA IL QUARTIERE NUOVO TRASTEVERE E LA STAZIONE TRASTEVERE
8	CDQ NUOVO TRASTEVERE	CESSIONE E UTILIZZO DELLE AREE EX FFSS LIMITROFE ALLA PORTUENSE DA PIAZZA AMPÈRE
9	CDQ NUOVO TRASTEVERE	CONNESSIONE PEDONALE A RASO TRA IL QUARTIERE NUOVO TRASTEVERE E PIAZZA DELLA RADIO
10	ARCH. MARIO FALCONE	"CONNESSIONI PER TUTTI" - SPAZI PUBBLICI DI CONNESSIONE PEDONALE NEL QUARTIERE MAGLIANA (MAGLIANA NUOVA-PIAN DUE TORRI)
11	GIOVANNI VALERIO	UNA PISCINA COMUNALE "LE RAGIONI DI UN PROGETTO SOCIALE" - VALLE GALERIA
12	SEL MUNICIPIO XI	EX BUFFETTI - VIA DELLA MAGLIANA, INCROCIO VIA PIAN DUE TORRI
13	SEL MUNICIPIO XI	EX SCUOLA 8 MARZO - VIA DELL'IMPRUNETA, VIA PESCAGLIA, PARCO DEL TEVERE
14	"CITTADINE ATTIVE"- MARINA BERTOLETTI - RITA SANTILLI	VALORIZZAZIONE DELLE RISORSE STORICHE E AMBIENTALI PRESENTI SUL TERRITORIO DELLA MAGLIANA: EX SCUOLA 8 MARZO
14	"CITTADINE ATTIVE"- MARINA BERTOLETTI - RITA SANTILLI	VALORIZZAZIONE DELLE RISORSE STORICHE E AMBIENTALI PRESENTI SUL TERRITORIO DELLA MAGLIANA: PADIGLIONE NERVI
14	"CITTADINE ATTIVE"- MARINA BERTOLETTI - RITA SANTILLI	VALORIZZAZIONE DELLE RISORSE STORICHE E AMBIENTALI PRESENTI SUL TERRITORIO DELLA MAGLIANA: EX BUFFETTI
14	"CITTADINE ATTIVE"- MARINA BERTOLETTI - RITA SANTILLI	VALORIZZAZIONE DELLE RISORSE STORICHE E AMBIENTALI PRESENTI SUL TERRITORIO DELLA MAGLIANA: COMPLETAMENTO DEL PARCO TEVERE SUD
14	"CITTADINE ATTIVE"- MARINA BERTOLETTI - RITA SANTILLI	VALORIZZAZIONE DELLE RISORSE STORICHE E AMBIENTALI PRESENTI SUL TERRITORIO DELLA MAGLIANA: PASSERELLA CICLOPEDONALE DI COLLEGAMENTO CON ROMA TRE
15	CDQ MARCONI	MANTENIMENTO DEGLI SPAZI PUBBLICI ALL'INTERNO DEL CENTRO POLIFUNZIONALE ZEISS IN VIA ENRICO FERMI 161
16	CDQ MARCONI	RIQUALIFICAZIONE DELLA GOLENA SUL LUNGOTEVERE DI PIETRA PAPA TRA PONTE MARCONI E PONTE DELLA SCIENZA
17	CDQ MARCONI	CREAZIONE DEL PARCO PAPARESCHI
17	CDQ MARCONI	RISTRUTTURAZIONE EX MIRALANZA
18	A.EDUC.A. CITTA' VIVIBILE	REALIZZAZIONE ROTONDA SPARTITRAFFICO, INCROCIO VIA DELL'IMPRUNETA VIA PIEVE FOSCIANA
19	A.EDUC.A. CITTA' VIVIBILE	ORTI URBANI SOCIALI DIDATTICI E COLLETTIVI IN GOLENA TEVERE TRA IL PONTE ROMA-FIUMICINO E VIA ASCIANO
20	A.EDUC.A. CITTA' VIVIBILE	PISTA CICLABILE MAGLIANA-FIUMICINO PASSANDO PER LA NUOVA FIERA DI ROMA
21	ARMANDO PIRONE	RIUSO E VALORIZZAZIONE DELLA EX SCUOLA 8 MARZO A VIA DELL'IMPRUNETA
22	PETIZIONE POPOLARE IN CORSO "PER IL PRU MAGLIANA"	PRU MAGLIANA/PRINT EX BUFFETTI: OP5 ESPROPRIO E REALIZZAZIONE DEL PARCHEGGIO PUBBLICO CITTÀ DI PRATO
22	PETIZIONE POPOLARE IN CORSO "PER IL PRU MAGLIANA"	PRU MAGLIANA/PRINT EX BUFFETTI: OP16 RIQUALIFICAZIONE E ARREDO INTERA PIAZZA CERTALDO
22	PETIZIONE POPOLARE IN CORSO "PER IL PRU MAGLIANA"	PRU MAGLIANA/PRINT EX BUFFETTI: OP15 PARCHEGGIO INTERRATO SCARPERIA COPERTURA GIARDINO
22	PETIZIONE POPOLARE IN CORSO "PER IL PRU MAGLIANA"	PRU MAGLIANA/PRINT EX BUFFETTI: OP10 PONTE MOTOCICLOPEDONALE DI COLLEGAMENTO CON LA III UNIVERSITÀ
22	PETIZIONE POPOLARE IN CORSO "PER IL PRU MAGLIANA"	PRU MAGLIANA/PRINT EX BUFFETTI: OP13 ESPROPRIO, BONIFICA E REALIZZAZIONE DEL PARCO PIAN DUE TORRI
22	PETIZIONE POPOLARE IN CORSO "PER IL PRU MAGLIANA"	PRU MAGLIANA/PRINT EX BUFFETTI: OP17 SOTTOPASSO DI COLLEGAMENTO PEDONALE PETRELLI
22	PETIZIONE POPOLARE IN CORSO "PER IL PRU MAGLIANA"	PRU MAGLIANA/PRINT EX BUFFETTI: OP9 COLLEGAMENTO CRUCIANI ALIBRANDI
22	PETIZIONE POPOLARE IN CORSO "PER IL PRU MAGLIANA"	PRU MAGLIANA/PRINT EX BUFFETTI: OP1 AREA VIADOTTO, RAMPE E ALTRI INTERVENTI PREVISTI
22	PETIZIONE POPOLARE IN CORSO "PER IL PRU MAGLIANA"	PRU MAGLIANA/PRINT EX BUFFETTI: ALLARGAMENTO PONTE VIA BAFFI
22	PETIZIONE POPOLARE IN CORSO "PER IL PRU MAGLIANA"	PRU MAGLIANA/PRINT EX BUFFETTI: EX BUFFETTI
23	COMITATO DI QUARTIERE MAGLIANA	RIASSETTO URBANISTICO DEL QUARTIERE MAGLIANA: PROLUNGAMENTO PISTA CICLABILE VERSO QUARTIERI LIMITROFI
23	COMITATO DI QUARTIERE MAGLIANA	RIASSETTO URBANISTICO DEL QUARTIERE MAGLIANA: PONTE CICLOMOTOPEDONALE DI COLLEGAMENTO DELLA MAGLIANA CON L'UNIVERSITÀ ROMA TRE
23	COMITATO DI QUARTIERE MAGLIANA	RIASSETTO URBANISTICO DEL QUARTIERE MAGLIANA: TELEFERICA DI COLLEGAMENTO TRA MAGLIANA NUOVA E STAZIONE METRO EUR-MAGLIANA
23	COMITATO DI QUARTIERE MAGLIANA	RIASSETTO URBANISTICO DEL QUARTIERE MAGLIANA: ATTUAZIONE PROGRESSIVA DEL PARCO PIAN DUE TORRI

Recuperare, valorizzare, difendere e salvaguardare le risorse naturali

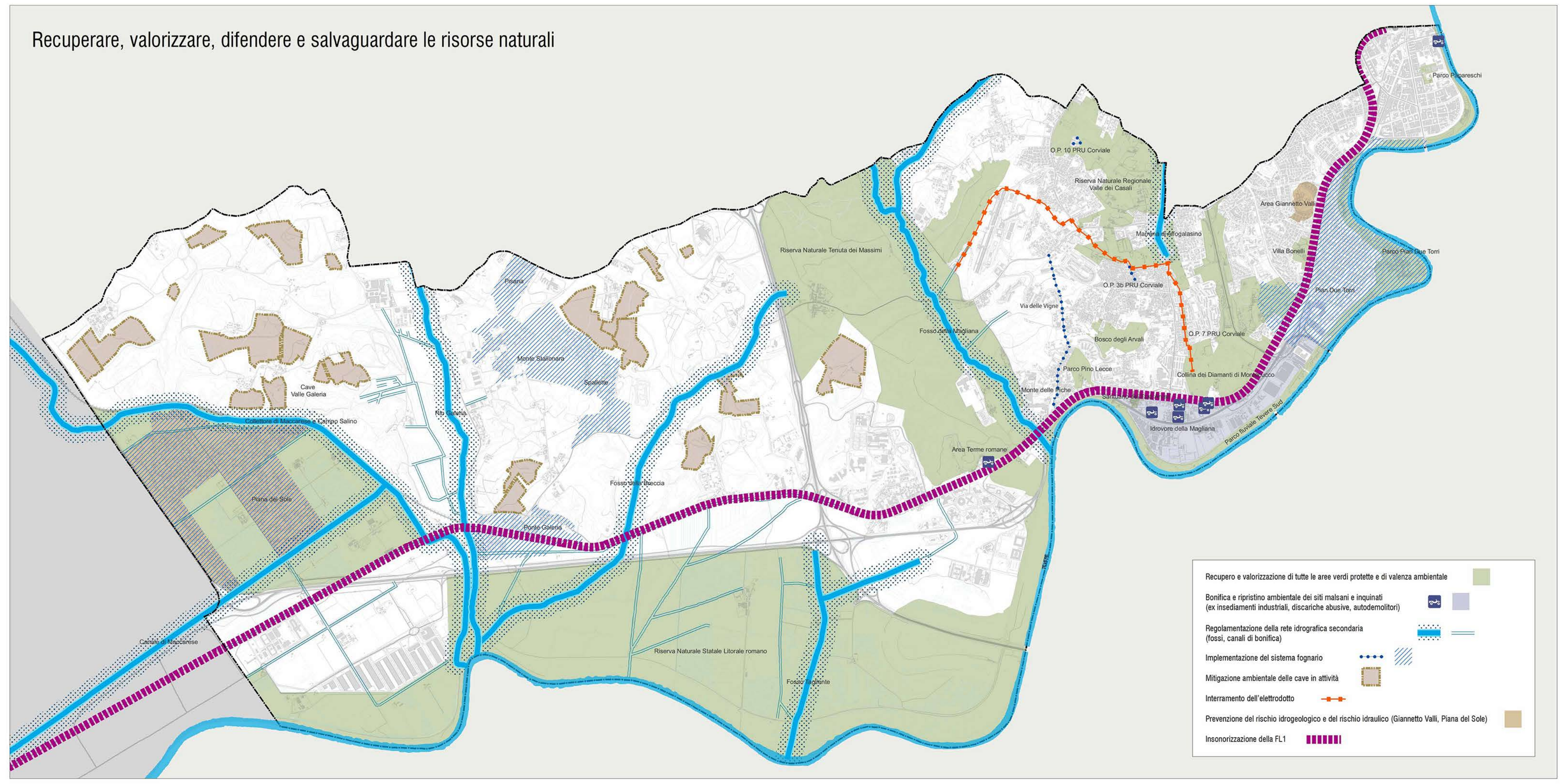
Cave Valle Galeria
Collettore di Maccarese a Campo Salino
Piana del Sole
Canale di Maccarese
Rio Galeria
Pisana
Monte Stallonara
Spallette
Ponte Galeria
Fosso della Breccia
Riserva Naturale Statale Litorale romano
Fosso Tagliente
Riserva Naturale Tenuta dei Massimi
Area Terme romane
Fosso della Magliana
O.P. 10 PRU Corviale
Riserva Naturale Regionale Valle dei Casali
Marrana di Affogalasino
Via delle Vigne
O.P. 3b PRU Corviale
Bosco degli Arvali
Parco Pino Lecce
Monte delle Piche
O.P. 7 PRU Corviale
Collina dei Diamanti di Montecucco
Idrovore della Magliana
Parco fluviale Tevere Sud
Area Giannetto Valli
Villa Bonelli
Pian Due Torri
Parco Pian Due Torri
Parco Papareschi

- 🟩 Recupero e valorizzazione di tutte le aree verdi protette e di valenza ambientale
- ■ ▭ Bonifica e ripristino ambientale dei siti malsani e inquinati (ex insediamenti industriali, discariche abusive, autodemolitori)
- ▬ ═ Regolamentazione della rete idrografica secondaria (fossi, canali di bonifica)
- •••• ▨ Implementazione del sistema fognario
- ▭ Mitigazione ambientale delle cave in attività
- -■-■- Interramento dell'elettrodotto
- ▭ Prevenzione del rischio idrogeologico e del rischio idraulico (Giannetto Valli, Piana del Sole)
- ▮▮▮▮ Insonorizzazione della FL1

Riscoprire la storia e promuovere la cultura e l'arte pubblica

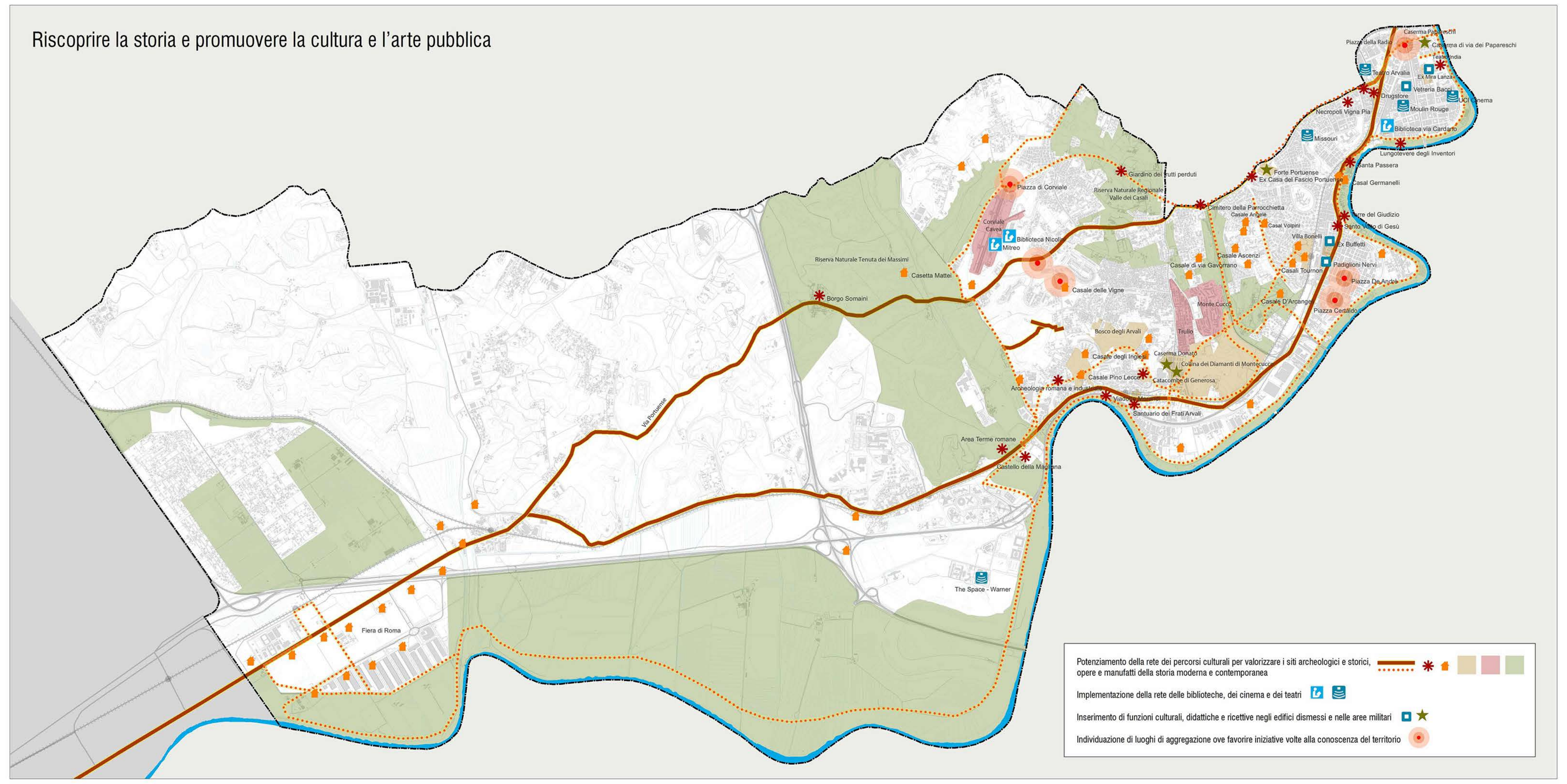
Via Portuense
Fiera di Roma
Riserva Naturale Tenuta dei Massimi
Casetta Mattei
Borgo Somaini
Area Terme romane
Castello della Magliana
The Space - Warner
Piazza di Corviale
Corviale
Cavea
Biblioteca Nicolini
Mitreo
Giardino dei Frutti perduti
Riserva Naturale Regionale Valle dei Casali
Casale delle Vigne
Bosco degli Arvali
Trullo
Monte Cucco
Casale degli Inglesi
Caserma Donato
Collina dei Diamanti di Montecucco
Casale Pino Lecce
Catacombe di Generosa
Archeologia romana e industriale
Viadotto Morandi
Santuario dei Frati Arvali
Cimitero della Parrocchietta
Casale Angelè
Casal Volpini
Casale di via Gavorrano
Casale Ascenzi
Villa Bonelli
Casali Tournon
Casale D'Arcangeli
Piazza De Andrè
Piazza Certaldo
Ex Buffetti
Padiglioni Nervi
Torre del Giudizio
Santo Volto di Gesù
Forte Portuense
Ex Casa del Fascio Portuense
Casal Germanelli
Santa Passera
Lungotevere degli Inventori
Missouri
Biblioteca via Cardano
Necropoli Vigna Pia
Drugstore
Moulin Rouge
Vetreria Bacci
UCI Cinema
Ex Mira Lanza
Teatro Arvalia
Teatro India
Piazza della Radio
Caserma Papareschi
Caserma di via dei Papareschi

- ▬ ······ ✱ ⌂ ▭ ▭ ▭ Potenziamento della rete dei percorsi culturali per valorizzare i siti archeologici e storici, opere e manufatti della storia moderna e contemporanea
- ■ ■ Implementazione della rete delle biblioteche, dei cinema e dei teatri
- ◘ ★ Inserimento di funzioni culturali, didattiche e ricettive negli edifici dismessi e nelle aree militari
- ◉ Individuazione di luoghi di aggregazione ove favorire iniziative volte alla conoscenza del territorio

Ricucire il territorio

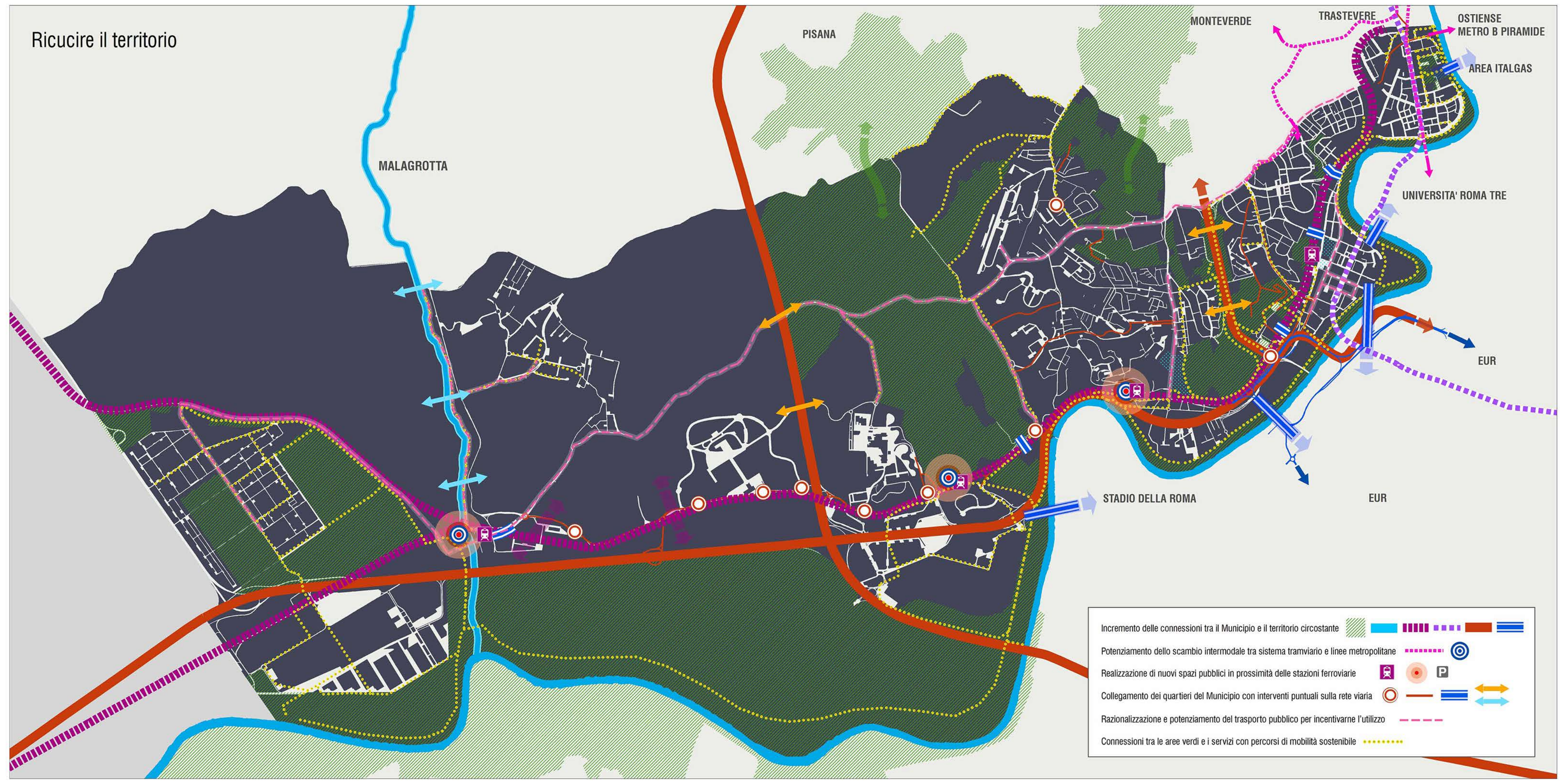
MALAGROTTA
PISANA
MONTEVERDE
TRASTEVERE
OSTIENSE
METRO B PIRAMIDE
AREA ITALGAS
UNIVERSITA' ROMA TRE
EUR
STADIO DELLA ROMA
EUR

- ▨ ▬ ▮▮▮▮ ▪▪▪ ▬ ═ Incremento delle connessioni tra il Municipio e il territorio circostante
- ······ ◎ Potenziamento dello scambio intermodale tra sistema tramviario e linee metropolitane
- ■ ◉ P Realizzazione di nuovi spazi pubblici in prossimità delle stazioni ferroviarie
- ◎ — ═ ⇄ ⇄ Collegamento dei quartieri del Municipio con interventi puntuali sulla rete viaria
- – – – Razionalizzazione e potenziamento del trasporto pubblico per incentivarne l'utilizzo
- ······ Connessioni tra le aree verdi e i servizi con percorsi di mobilità sostenibile

Migliorare la qualità urbana

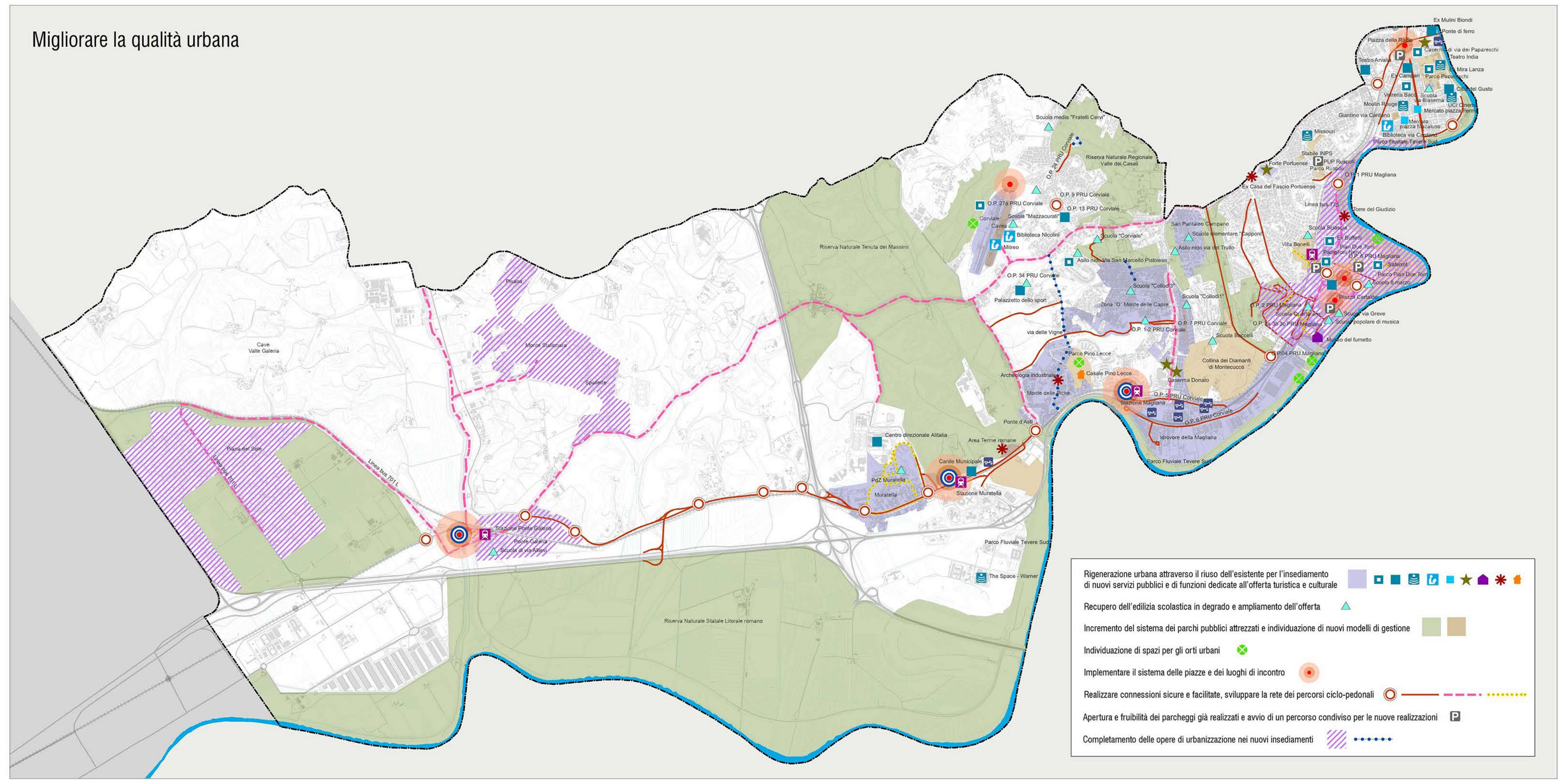
Cave Valle Galeria
Piana del Sole
Linea bus 701 L
Pisana
Monte Stallonara
Spallette
Stazione Ponte Galeria
Ponte Galeria
Scuola di via Allievi
Riserva Naturale Tenuta dei Massimi
Riserva Naturale Statale Litorale romano
Centro direzionale Alitalia
PdZ Muratella
Muratella
Canile Municipale
Stazione Muratella
Area Terme romane
Ponte d'Asti
Parco Fluviale Tevere Sud
The Space - Warner
Scuola media "Fratelli Cervi"
Riserva Naturale Regionale Valle dei Casali
O.P. 27a PRU Corviale
O.P. 9 PRU Corviale
O.P. 13 PRU Corviale
Corviale
Cavea
Scuola "Mazzacurati"
Biblioteca Nicolini
Mitreo
Scuola "Corviale"
Asilo nido Via San Marcello Pistoiese
O.P. 34 PRU Corviale
Palazzetto dello sport
via delle Vigne
Parco Pino Lecce
Casale Pino Lecce
Archeologia industriale
Monte delle Piche
Caserma Donato
Collina dei Diamanti di Montecucco
Stazione Magliana
O.P. 5 PRU Corviale
O.P. 6 PRU Corviale
Idrovore della Magliana
Parco Fluviale Tevere Sud
San Pantaleo Campano
Scuola elementare "Capponi"
Asilo nido via del Trullo
Scuola "Collodi3"
Zona "O" Monte delle Capre
Scuola "Collodi1"
O.P. 1-2 PRU Corviale
O.P. 7 PRU Corviale
Scuola Baccelli
O.P. 04 PRU Magliana
Museo del fumetto
Scuola popolare di musica
Scuola via Greve
Piazza Certaldo
Villa Bonelli
Ex Buffetti
Parco Pian Due Torri
Scuola 8 marzo
Linea bus 775
Torre del Giudizio
Ex Casa del Fascio Portuense
Forte Portuense
Stabile INPS
Parco Ruspoli
O.P. 1 PRU Magliana
Missouri
Biblioteca via Cardano
Giardino via Cardano
Moulin Rouge
Vetreria Bacci
Mercato piazza Fermi
Città del Gusto
Teatro Arvalia
Ex Campari
Parco Papareschi
Piazza della Radio
Caserma di via dei Papareschi
Teatro India
Ex Mulini Biondi
Ponte di ferro

- ▭ ◘ ■ ■ ■ ■ ★ ■ ✱ ⌂ Rigenerazione urbana attraverso il riuso dell'esistente per l'insediamento di nuovi servizi pubblici e di funzioni dedicate all'offerta turistica e culturale
- △ Recupero dell'edilizia scolastica in degrado e ampliamento dell'offerta
- ▭ ▭ Incremento del sistema dei parchi pubblici attrezzati e individuazione di nuovi modelli di gestione
- ⊗ Individuazione di spazi per gli orti urbani
- ◉ Implementare il sistema delle piazze e dei luoghi di incontro
- ◎ — – – – ······ Realizzare connessioni sicure e facilitate, sviluppare la rete dei percorsi ciclo-pedonali
- P Apertura e fruibilità dei parcheggi già realizzati e avvio di un percorso condiviso per le nuove realizzazioni
- ▨ •••••• Completamento delle opere di urbanizzazione nei nuovi insediamenti