



Assessorato alle Trasformazione Urbana
Dipartimento Programmazione e Attuazione Urbanistica
Direzione Trasformazione Urbana
U.O. Riqualificazione di ambito urbano e riuso del patrimonio pubblico

Stabilimento militare materiali elettronici e di precisione in via Guido Reni Variante al PRG ai sensi dell'art. 10 c.9 legge 17.08.1942 n.1150



ROMA CAPITALE

Assessorato all'Urbanistica
Assessore: prof. arch. Giovanni Caudo

Dipartimento Programmazione e Attuazione Urbanistica
Direttore: dott.ssa Annamaria Graziano

Direzione Trasformazione Urbana
Direttore: ing. Antonello Fatello

U.O. Riqualificazione di ambito urbano e riuso del patrimonio pubblico

Dirigente: arch. Maurizio Geusa

Responsabile del procedimento:
arch. Maurizio Geusa

Coordinamento del programma e della progettazione:
arch. Giancarlo Pantalei

Staff amministrativo:
funz. amm. L. Fondi
istr. amm. E. Ferretti
istr. amm. M. Scmazzon Galdi

Collaboratori della progettazione:
arch. Pasquale Costantini
arch. Marcella Santoro
geom. Massimo Panitteri
geom. Marco Di Stefano
istruz. sist. graf. territ. Claudio Fiorelli

RISORSE
RPR • SPA

Amministratore Delegato
ing. Domenico Kappler

Ufficio di scopo per l'Agenda Urbana di Roma Capitale
Direttore: arch. Umberto Mosso

Direzione Tecnica Pianificazione Urbanistica e Sistema Informativo Territoriale
Direttore Tecnico: arch. Daniela Santarelli
arch. Marcello Seva (Responsabile di commessa)
Wilson Moreira Ormaza, Federico Proietti (Urbanistica)
dott.ssa Ilenia Scaramozza (Segreteria Tecnica)

Specialisti: Valerio Romito (Grafica applicata)
dott. Filippo Vicarelli, geom. Francesco Celi (Tecnici GIS)
dott. geol. Daniele D'Ottavio (Geologia)

U.O. Assistenza ai Dipartimenti
Responsabile: dott. Giampiero Monti
Corrado Bellucci, Alfonso Tripodi

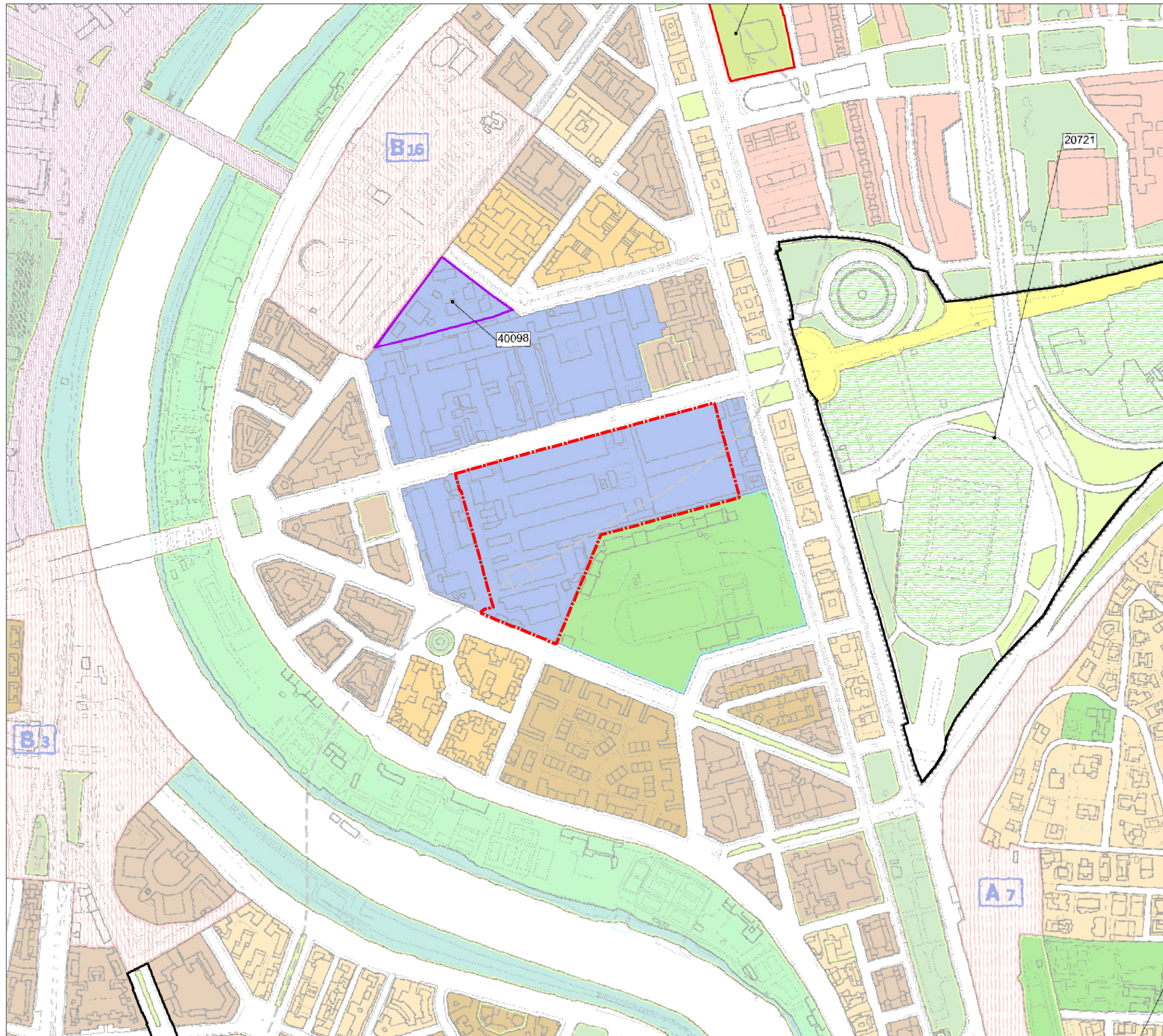


Elaborati grafici di Variante

Variante al PRG relativa all'ex «Stabilimento militare materiali elettronici e di precisione» sito in Via Guido Reni

Elaborato 3a - PRG approvato con Del. C.C. n.18 del 12.02.2008 – Elaborato prescrittivo: STRALCIO 2a*.01-10.II Sistemi e regole (scala 1:5.000)
individuazione delle modifiche e integrazioni – versione approvata

dicembre 2013



Sistema insediativo

CITTA' STORICA

Edifici e complessi speciali

Grandi attrezzature e impianti post-unitari

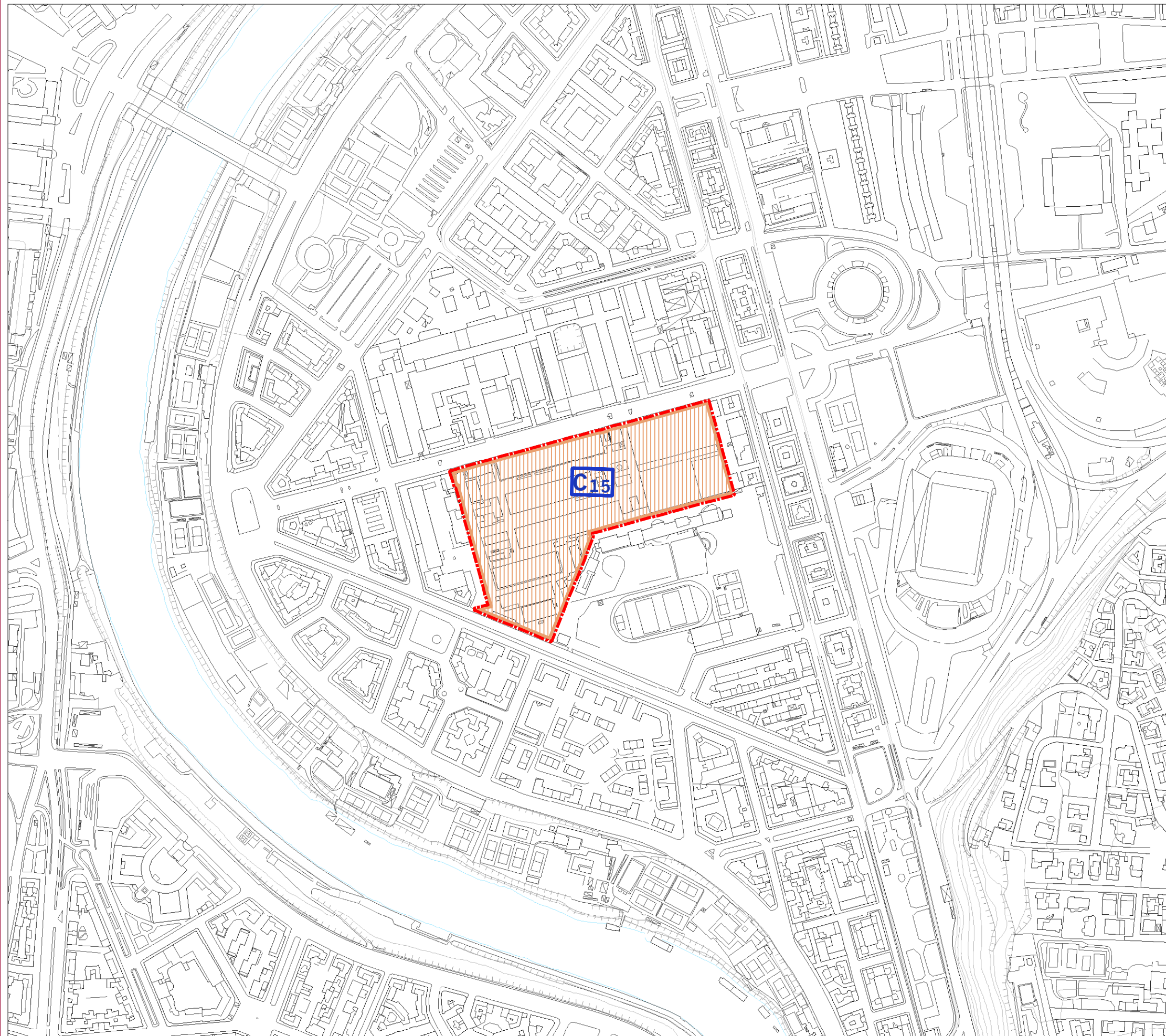
Perimetro Variante

Variante al PRG relativa all'ex «Stabilimento militare materiali elettronici e di precisione» sito in Via Guido Reni

Elaborato 3b - Variante al PRG approvato con Del. C.C. n.18 del 12.02.2008 – Elaborato prescrittivo: STRALCIO 2.01 Sistemi e regole (scala 1:5.000)






Trasposizione su Cartografia Tecnica Regionale Numerica CTRN

dicembre 2013



Sistema insediativo

CITTA' STORICA

-  Ambiti di valorizzazione
-  An Spazi aperti di valore ambientale
-  Bn Tessuti, edifici e spazi aperti
-  Cn Aree dismesse e insediamenti prevalentemente non residenziali (Ambito di Valorizzazione C15 - Stabilimento militare materiali elettrici di precisione)
-  Dn Ostia Lido

 Perimetro Variante

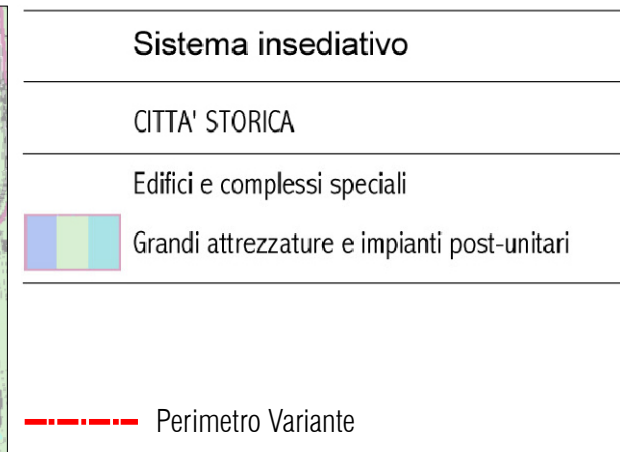
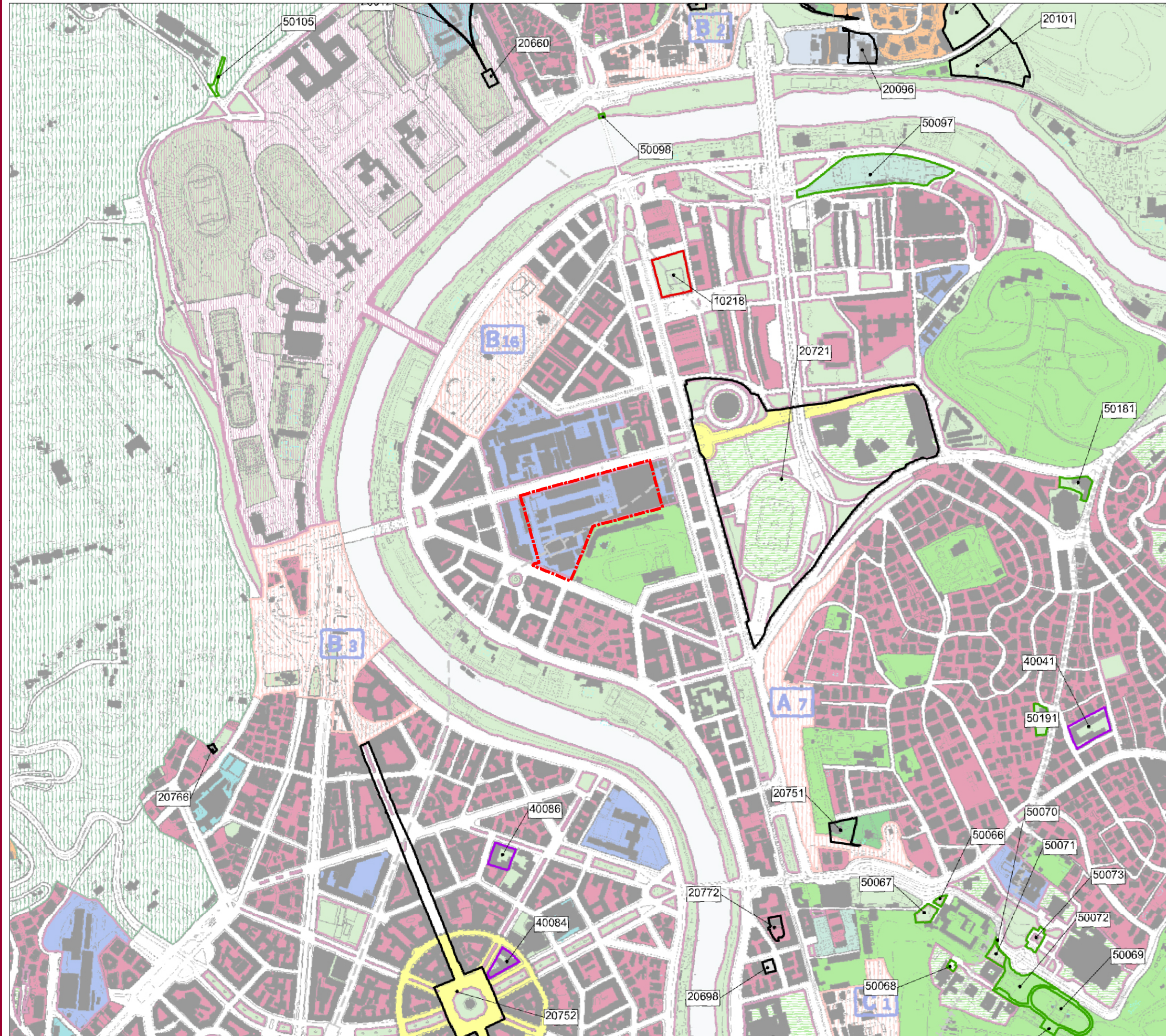


Variante al PRG relativa all'ex «Stabilimento militare materiali elettronici e di precisione» sito in Via Guido Reni

Elaborato 4a - PRG approvato con Del. C.C. n.18 del 12.02.2008 – Elaborato prescrittivo: STRALCIO 3a*.10 Sistemi e regole (scala 1:10.000)

Individuazione delle modifiche e integrazioni - versione approvata

dicembre 2013

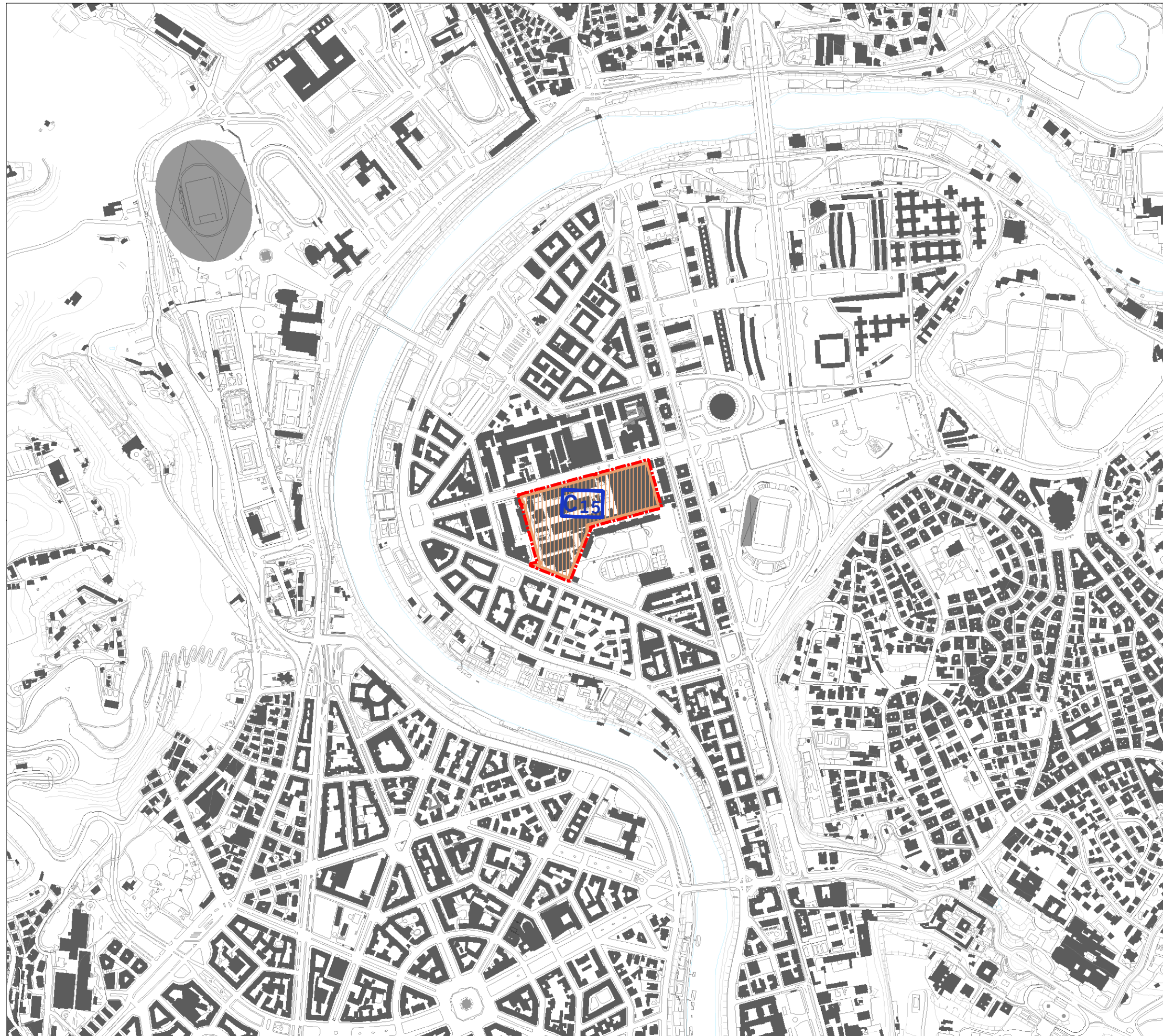




Variante al PRG relativa all'ex «Stabilimento militare materiali elettronici e di precisione» sito in Via Guido Reni






Elaborato 4b - Variante al PRG approvato con Del. C.C. n.18 del 12.02.2008 – Elaborato prescrittivo: STRALCIO 3.10 Sistemi e regole (scala 1:10.000)

Trasposizione su Cartografia Tecnica Regionale Numerica CTRN



Sistema insediativo

CITTA' STORICA

-  Ambiti di valorizzazione
-  Spazi aperti di valore ambientale
-  Tessuti, edifici e spazi aperti
-  Aree dismesse e insediamenti prevalentemente non residenziali (Ambito di Valorizzazione C15 - Stabilimento militare materiali elettrici di precisione)
-  Ostia Lido

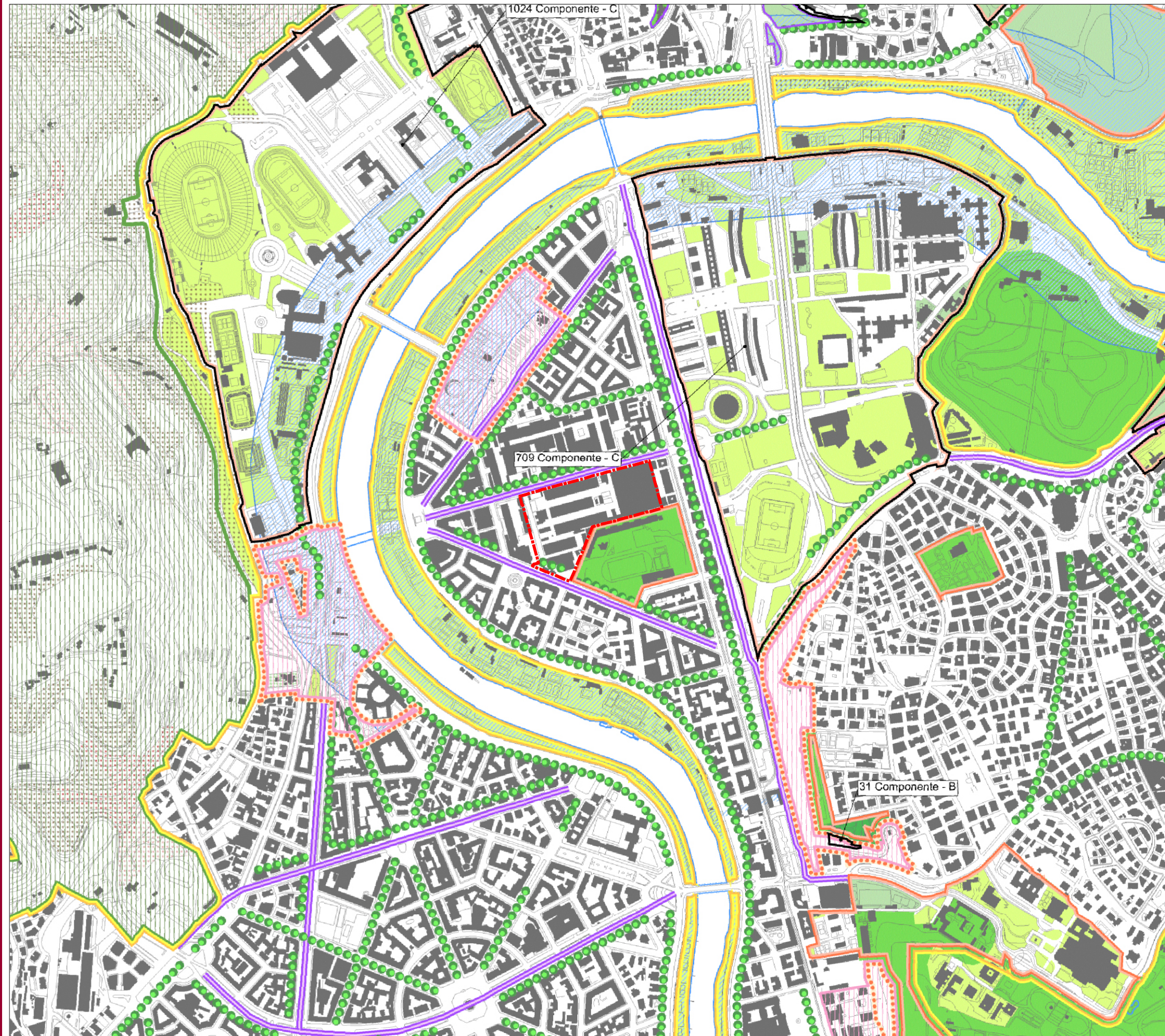
 Perimetro Variante



Variante al PRG relativa all'ex «Stabilimento militare materiali elettronici e di precisione» sito in Via Guido Reni

Elaborato 5a - PRG approvato con Del. C.C. n.18 del 12.02.2008 – Elaborato prescrittivo: STRALCIO 4a*.10 Rete ecologica (scala 1:10.000)

Individuazione delle modifiche e integrazioni - versione approvata



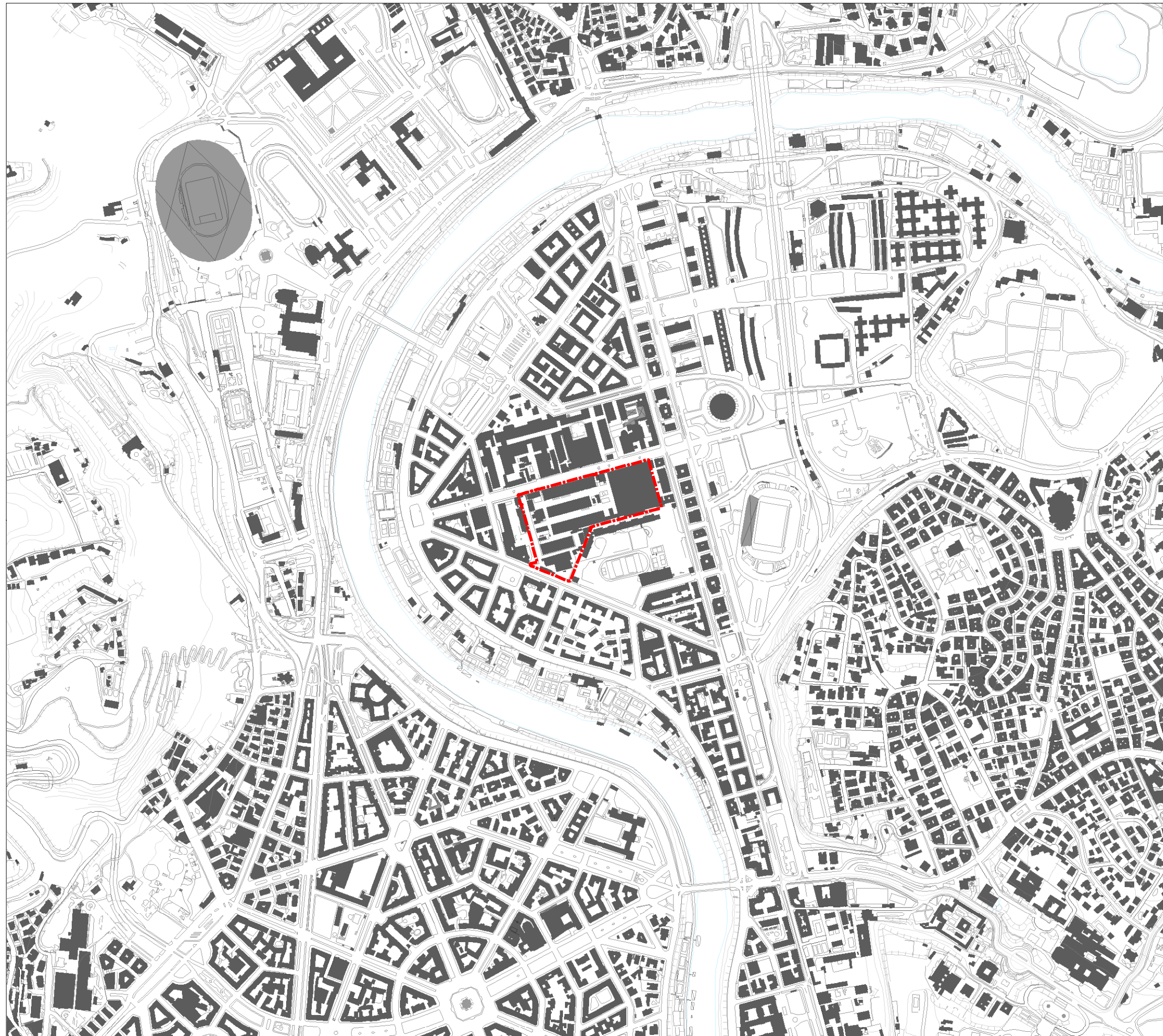
--- Perimetro Variante



Variante al PRG relativa all'ex «Stabilimento militare materiali elettronici e di precisione» sito in Via Guido Reni

Elaborato 5b - Variante al PRG approvato con Del. C.C. n.18 del 12.02.2008 – Elaborato prescrittivo 4.10 Rete ecologica (scala 1:10.000).

Trasposizione su Cartografia Tecnica Regionale Numerica CTRN



----- Perimetro Variante