S.P.Q.R. COMUNE DI ROMA

UFFICIO SPECIALE PIANO REGOLATORE

attuazione della legge 18 Aprile 1962 n° 167

SECONDO PIANO DELLE ZONE

da destinare all'edilizia economica e popolare 1985

coordinamento
Ing. Anna Maria Leone

redazione e progettazione urbanistica
Ing. Anna Maria Leone
Arch. Domenico Colasante
Arch. Roberto Petrarca

coredazione
Ing. Carlo Di Francesco
Arch. Federica Falcolini
Arch. Ezio Neri
Arch. Paola Renzi

consulenti esterni
Prof. Arch. Giuseppe Campos Venuti
Prof. Arch. Salvatore Dierna
Prof. Arch. Piero Maria Lugli
Dott. Arch. Enrico Milone

collaboratori
Antonella Spano' (Arch.) Stefano Stefani (Arch.) Graziella Battistini (Dis.)
Franca D'Agostini (Dis.) Simonetta De Cubellis (Dis.) Claudio Fiorelli (Dis.)
Emanuele Marsaletta (Dis.) Maria Pacifici (Dis.) Emilia Arlati
Tecnici catastali: Tommaso Alessandrini Riccardo Mariotti

DELIBERAZIONE C.C.
n. 633 del 11 SET. 1990

P.Z. B 20 CESANO
2ª Fase Livello Progettuale

UFFICIO RISANAMENTO BORGATE

coordinamento Arch. Gianluigi Scanferla

progetto Arch. Federico Santo
Arch. Alessandro Di Silvestro
Geom. Alessandro Cosolli
Geom. Mario Toro

L'INGEGNERE DIRIGENTE
(Dr. Ing. Guido Cervellati)

UFFICIO RISANAMENTO BORGATE
2 4 LUG. 1990

TAVOLA 2.1.5

SCALA 1:2.000

SISTEMA DELLA MOBILITA'

LEGENDA

- Perimetro Zona "O"
- Perimetro P.I.
- Perimetro del P.di Z.
- Viabilità privata
- Parcheggi pubblici
- Parcheggi privati
- Percorsi pedonali e/o ciclabili
- Punti di arrivo e di sosta
- 154 Quote di riferimento viabilità
- A Fermata trasporto pubblico
- C Stazione di rifornimento carburante

VIABILITA' PUBBLICA

- S/1 Viabilità di scorrimento interquartiere
- S/2 Viabilità di quartiere
- S/3 Sistemazione viabilità esistente
- S/4 Viabilità d'accesso ai comparti edificati
- S/5 Viabilità a senso unico
- S/6 N° 2 bretelle a senso unico per l'accesso ai comparti edificati su Via di Baccanello

SCHEMI DELLA VIABILITA' PUBBLICA
Scala di rappresentazione 1:200

S/1


S/2


S/3


S/4
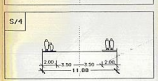

S/5
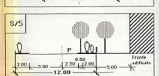

S/6
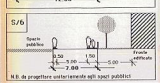

N.B. da progettare unitariamente agli spazi pubblici