

COMUNE DI ROMA
 UFFICIO PIANIFICAZIONE EDILIZIA RESIDENZIALE PUBBLICA
 IX DIPARTIMENTO U.O. n.3
 attuazione della legge 18 aprile 1962 n. 167
SECONDO PIANO DELLE ZONE
XII VARIANTE INTEGRATIVA







Coordinamento Generale:
 IX Dipartimento - U.O. n.3: Ing. Marcello Andreangeli, N. 2556
 DEL 19/01/1969
 U.O. REGIONE L. 2200
 Coordinamento Progettuale:
 Arch. Carla Caprioli; Arch. Massimo Iazzi; Arch. Silvano Loria; Arch. Paola Renzi;
 I.D.A. Brigolina Paoone.

Staff amministrativo:
 F.D.A. Maria Grazia Pandolfi; I.A. Giulia Cencioffi; I.A. Elena Grillo
 ARCHITETTO Massimo Iazzi
 Collaboratori Amministrativi:
 I.D. Patrizia Ricci; I.A. Patrizia Bitti; I.A. Elisabetta Miccinilli; I.A. Stefano Fossati

P. di Z. B39 PONTE GALERIA
 ARCHITETTO RESPONSABILE
 Dr. Luigi Santoro


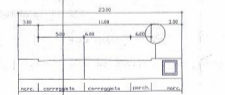
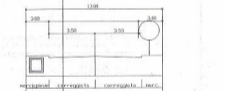
Redazione Progettuale:
 Arch. Marcello Santoro; Arch. Alessandro Spinedi; Ing. Luciano Mancini;
 Geom. Dir. Luciano Ferrante; Geom. Dir. Maurizio Frontoni; Geom. Dir. Coord. Antonio De Maio;
 Geom. Fausto Gatto; Geom. Renato Grassi; Geom. Alberto Balocco;
 Dis. Graf. Patrizia Girardi

IL DIRETTORE
 DEL DIPARTIMENTO IX
4 bis VIABILITA' E PARCHEGGI **P.E. E.P.**
 Scala 1:2.000

- LEGENDA**
-  Perimetro del piano di zona
 -  Piazza pedonale di attuazione pubblica
 -  Viabilita' di piano di attuazione pubblica
 -  Quote altimetriche
 -  Aree parcheggi
 -  Percorsi pedonali attrezzati e/o piste ciclabili pubblici o di uso pubblico

AREE DESTINATE A PARCHEGGI tot. mq. 11.960

SEZIONI STRADALI



SEZIONE S1

SEZIONE S2

SEZIONE S3

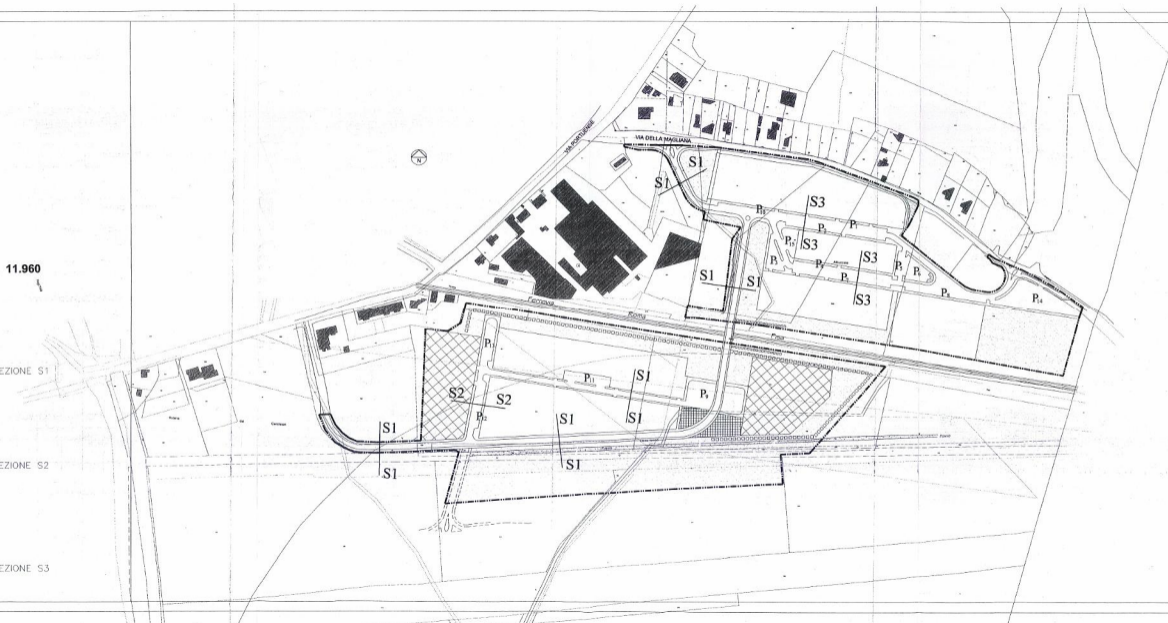


TABELLA AREE PARCHEGGI
 TOT. Mq 11.960

P1 mq	P2 mq	P3 mq	P4 mq	P5 mq
550	590	620	590	210
P6 mq	P7 mq	P8 mq	P9 mq	P10 mq
850	590	490	1670	550
P11 mq	P12 mq	P13 mq	P14 mq	P15 mq
750	450	750	2750	550