

COMUNE DI ROMA
 UFFICIO PIANIFICAZIONE EDILIZIA RESIDENZIALE PUBBLICA
 IX DIPARTIMENTO U.O. n.3
 attuazione della legge 18 aprile 1962 n. 167
SECONDO PIANO DELLE ZONE
XXVII VARIANTE INTEGRATIVA

COORDINAMENTO GENERALE:
 IX Dipartimento - U.O. n.3: Ing. Marcello Andrean
 COORDINAMENTO PROGETTUALE:
 Arch. Carla Caprioli; Arch. Massimo Izzi; Arch. Silvano Loria; Arch. Paola Renzi;
 I.D.A. Brigidina Paone.
 STAFF AMMINISTRATIVO:
 F.D.A: Maria Grazia Pandolfi; I.A. Giulia Cendotti; I.A. Elena Grillo (Dip. IX - U.O. n.3).
 COLLABORATORI AMMINISTRATIVI:
 I.A. Caterina Belardinelli; I.A. Daniela Fantuzzi; I.A. Patrizia Bitti; I.A. Elisabetta Miccinilli;
 I.A. Barbara Vivarelli.

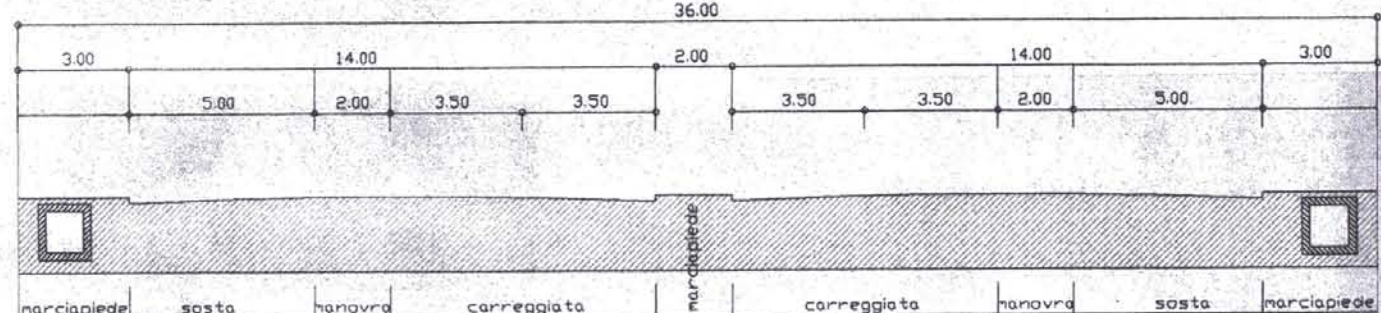
COMUNE DI ROMA
 DIPARTIMENTO IX
 POLITICHE DI ATTUAZIONE DEGLI STRUMENTI
 URBANISTICI
 DEL. N. 45501
 DEL. 12.07.2005
 U.O. IX.3

P. di Z. B47 LA STORTA STAZIONE
 Redazione Progettuale:
 Arch. Silvano Loria; Arch. Bruno Bazzoni; Arch. Marcella Santoro; Geom. D. Maurizio Frontani;
 Geom. D. Luigino Ferrante; Geom. Alberto Baiocco; Dis. Coord. Antonio De Maio;
 D.G. Coord. Claudio Verzulli; Geom. Fausto Gatto; Geom. Renato Grassi;
 Dis. Graf. Patrizia Girardi.

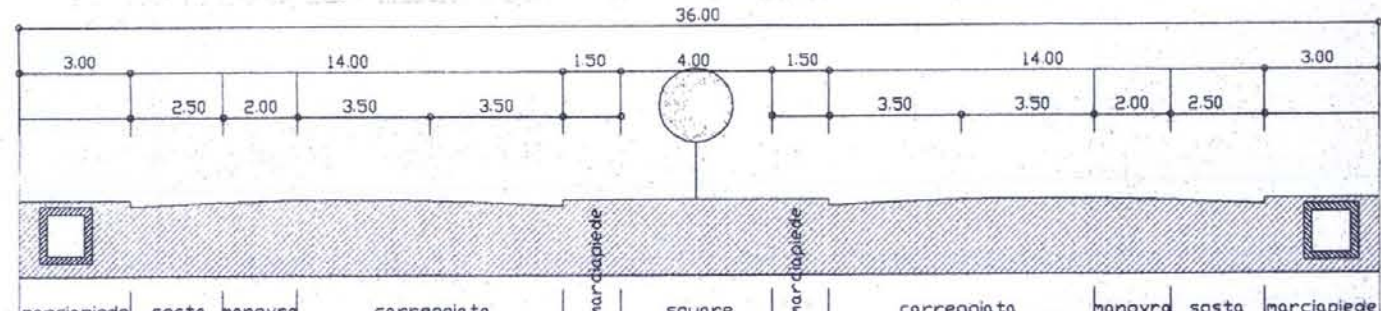
elaborato: **4bis**
SISTEMA DELLA MOBILITA'
SU BASE CATASTALE
 Scala 1:2.000
P.E.
E.P.

- LEGENDA**
- PERIMETRO DEL PIANO DI ZONA
 - VIABILITA' - PREVISIONE DI N.P.R.G. 2002
 - ARREDO STRADALE
 - (0.00) QUOTE STRADALI DI RIFERIMENTO

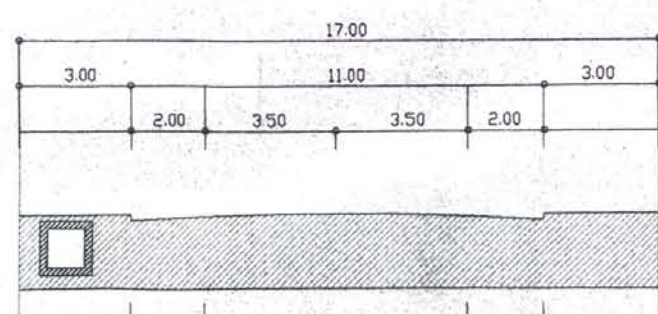
SEZIONI STRADALI Scala 1:200



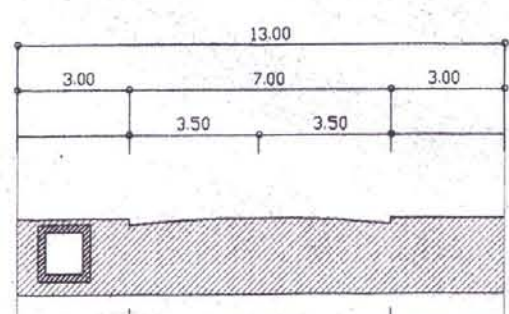
SEZIONE S1



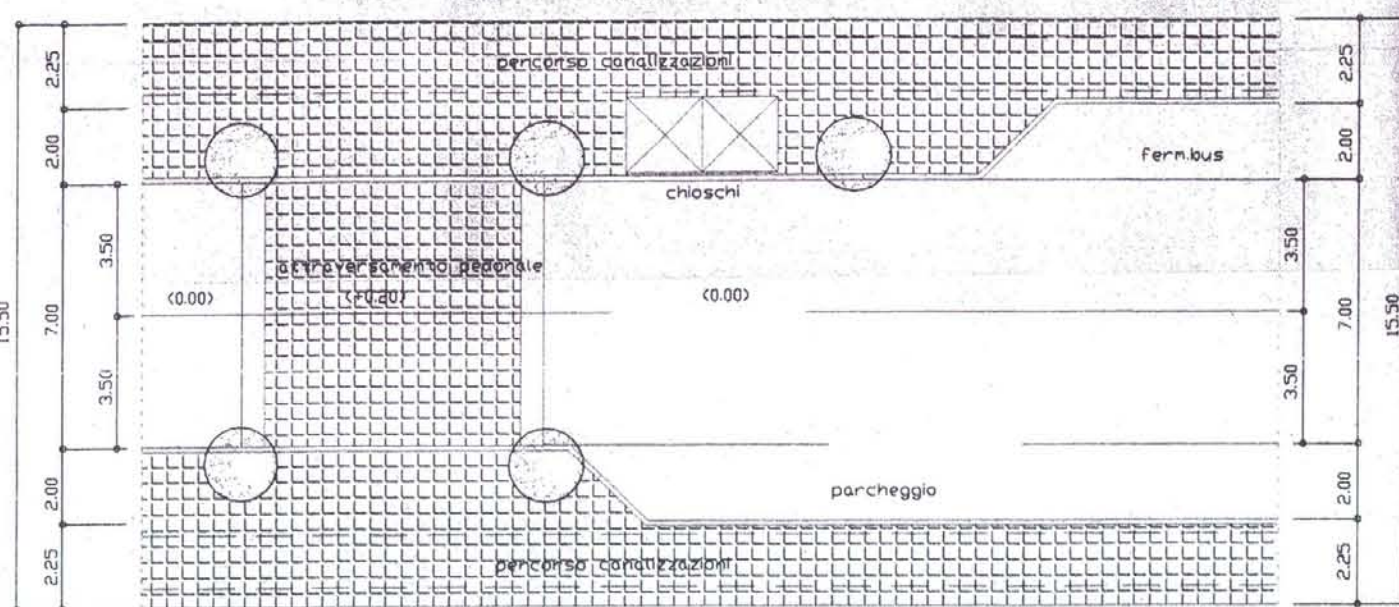
SEZIONE S2



SEZIONE S3



SEZIONE S4



SCHEMA ESEMPLIFICATIVO DI STRADA RESIDENZIALE A DOPPIO SENSO

Tabella aree parcheggi
 Totale mq. 10.008

P1	P2	P3	P4	P5	P6	P7	P8	P9	P10	P11
mq. 1.456	mq. 643	mq. 333	mq. 961	mq. 447	mq. 638	mq. 833	mq. 938	mq. 762	mq. 458	mq. 539

P7 = Ampliamento parcheggio di scambio



104
 PROVINCIA DI ROMA
COMUNE DI ROMA
 SEZIONE D
 FOLLIO DEGLI ALLEGATI 1257
 (FOLLIO 101)

ORIGINE DELLE COORDINATE
 MONTE MARIO