

**COMUNE DI ROMA**  
 UFFICIO PIANIFICAZIONE EDILIZIA RESIDENZIALE PUBBLICA  
 IX DIPARTIMENTO  
 attuazione della legge 16 aprile 1962 n. 167  
**SECONDO PIANO DELLE ZONE**  
**XXI VARIANTE INTEGRATIVA**

Coordinamento Generale:  
 IX Dipartimento - U.O. n.3: Ing. Marcello Andreangeli

Coordinamento Progettuale:  
 Ing. Massimo Branca; Arch. Maurizio Frontani - Arch. Marcella Santoro

Staff amministrativo:  
 I.A. Giulia Cecchetti; I.A. Elena Grillo



Collaboratori Amministrativi:  
 I.A. Patrizia Bitti; I.A. Elisabetta Miccilli

**P. di Z. B49 ter PIAN SACCOCCIA**

Redazione Progettuale:  
 Responsabile: Arch. Maurizio Frontani

Arch. Luigino Ferrante; Arch. Enrico Ingletti; Geom. Coord. Alfredo Silveroli  
 Geom. Renato Grassi; Dis. Graf. Patrizia Girardi


**4** SISTEMA DELLA MOBILITA' SU BASE CATASTALE **P.E. E.P.**  
 DELIBERAZIONE C. n. 100 del 12.10.2000  
 P. n. 15 del 18.10.2000

**LEGENDA**

- PERIMETRO DEL PIANO DI ZONA
- VIABILITA' - PREVISIONE DI N.P.R.G. 2002

**SEZIONI STRADALI** Scala 1:200


SEZIONE TIPO C2




SEZIONE S1




SEZIONE S2



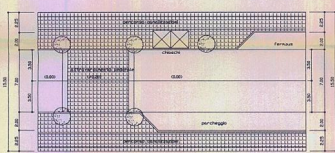
SEZIONE S3



SEZIONE S4



SEZIONE S5



SCHEMA ESEMPLIFICATIVO DI STRADA RESIDENZIALE A DOPPIO SENSO

**Tabella aree parcheggi**  
 Totale mq. 16.670

P1	P2	P3	P4	P5	P6	P7
mq.	mq.	mq.	mq.	mq.	mq.	mq.
330	930	1250	150	530	310	250
P8	P9	P10	P11	P12	P13	
mq.	mq.	mq.	mq.	mq.	mq.	
470	1400	1800	6150	2000	1100	

