

DELIBERAZIONE CONSIGLIO COMUNALE

n. 10 del 10/3/07
 adottata con i poteri
 del Consiglio Comunale

S.P.Q.R.
 COMUNE DI ROMA
 UFFICIO PIANIFICAZIONE ATTUATIVA
 IX DIPARTIMENTO U.O. n.3
 attuazione della legge 18, aprile, 1962 n. 167
 SECONDO PIANO DELLE ZONE

Coordinamento generale
 IX Dipartimento - U.O. n.3: Ing. Marcello Andreangeli

DIPARTIMENTO IX
 ATTUAZIONE STRUMENTI URBANISTICI
 III U.O.
 PRCT. 0047068
 DEL 25 LUG. 2007

Coordinamento progettuale
 Arch. Silvano Loria; Arch. Marcella Santoro; Arch. Carla Caprioli

Staff amministrativo
 F.D.A. Maria Grazia Pandolfi, I.A. Giulia Cenciotti, I.A. Elena Grillo,
 I.A. E. Miccinilli, I.A. P. Bitti, I.D.A. B. Paone

P.Z. C2 LUNGHEZZA
 VARIANTE SEXIES
 art.34 Legge 865/71


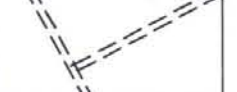
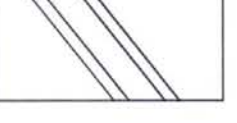


Redazione progettuale
 Arch. S. Loria; Ing. M. Branca; Arch. L. Ferrante; Arch. C. Verzulli
 Arch. M. Frontani; Funz. Geom. A. De Maio; Dis. Graf. P. Girardi

Collaboratori alla redazione progettuale
 Geom. F. Gatto; Geom. R. Grassi

IL DIRETTORE
 Dott. Ing. Arch. MARCELLO ANDREANGELI

TAV.	Elaborato	P.E. E.P.
2.0.3	SISTEMA DELLA MOBILITA' VIABILITA' E PARCHEGGI	
data: maggio 2007	scala: 1:2000	

LEGENDA

-  PARCHEGGI PUBBLICI
-  VIABILITA' PEDONALE
-  VIABILITA' CARRABILE
-  PERIMETRO DEL PIANO DI ZONA
-  LIMITE VINCOLO ARCHEOLOGICO

AREE A PARCHEGGIO PUBBLICO DM 1444/68	ABITANTI	PARCHEGGI STANDARD 4mq
	n.ro 7134	mq 28.536
		PARCHEGGI di progetto
		mq 28.951

AREE A PARCHEGGIO PUBBLICO DI PROGETTO					
1	2	3	4	5	6
mq 776	mq 1342	mq 699	mq 320	mq 657	mq 484
7	8	9	10	11	12
mq 1243	mq 1127	mq 502	mq 656	mq 287	mq 287
13	14	15	16	17	18
mq 1964	mq 1049	mq 883	mq 840	mq 785	mq 266
19	20	21	22	23	24
mq 266	mq 4192	mq 3734	mq 1258	mq 1098	mq 1795
25	26				
mq 1428	mq 1013				
TOTALE					MQ 28.951

