48 21 maggio 08

COMUNE DI ROMA

UFFICIO PIANIFICAZIONE EDILIZIA RESIDENZIALE PUBBLICA
IX DIPARTIMENTO **U.O. n.3**
attuazione della legge 18 aprile 1962 n. 167

SECONDO PIANO DELLE ZONE
XXXI VARIANTE INTEGRATIVA

COMUNE DI ROMA
DIPARTIMENTO IX
Politiche di Attuazione degli Strumenti Urbanistici
data 05-09-2008
Prot. Gen. n. Ott 8049

Coordinamento Generale:
IX Dipartimento - U.O. n.3: Ing. Marcello Andreangeli

Coordinamento Progettuale:
Arch. Carla Caprioli ; Arch. Marcella Santoro; Arch. Maurizio Frontani

Staff amministrativo:
F.D.A: B. Paone; I.A.Giulia Cenciotti; I.A. Elena Grillo (Dip. IX - U.O. n.3).

Collaboratori Amministrativi:
I.A. Patrizia Bitti; I.A. Elisabetta Miccinilli;

Arch. Maurizio Frontani

P. di Z. C25 BIS BORGHESIANA PANTANO
VARIANTE EX ART.34 L.865/71

IL DIRETTORE
Dott. Ing. Marcello Andreangeli

Redazione Progettuale:
Ing. Massimo Branca; Arch. Marcella Santoro; Funz. Geom. Antonio De Maio; Geom. Coord. Alfredo Silvaroli; Geom. Alberto Baiocco; Geom. Renato Grassi.

elaborato:		
4	**SISTEMA DELLA MOBILITA' SU BASE CATASTALE Scala 1:2.000**	**P.E. E.P.**

LEGENDA

- Perimetro del piano di zona
- Piazza pedonale di attuazione pubblica
- Viabilita' di piano di attuazione pubblica
- 0.00 Quote altimetriche
- P_1 Aree parcheggi
- Percorsi pedonali attrezzati e/o piste ciclabili pubblici o di uso pubblico

TABELLA AREE PARCHEGGI **tot. mq. 8.325**

P_1	P_2	P_3	P_4	P_5	P_6	P_7
mq.	mq.	mq.	mq.	mq.	mq.	mq.
310	450	275	451	1.717	2.796	736
P_8	P_9	P_{10}	P_{11}			
mq.	mq.	mq.	mq.			
190	292	548	560			

SEZIONI STRADALI Scala 1:200

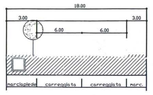

SEZIONE S1

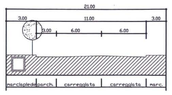

SEZIONE S2

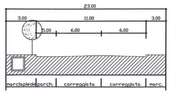

SEZIONE S3



SEZIONE S4

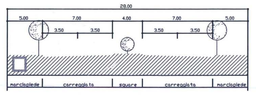

SEZIONE S5

PROVINCIA DI ROMA
COMUNE DI ROMA
SEZIONE C
FOGLIO DEGLI ALLEGATI 1144
(FOGLIO 1023)

Neolt S.p.a., Borghesiana Pantano TAV 4 SIGEN 08 r14.pit, 31/01/08, 2:28 pm