


**PROGRAMMA DI TRASFORMAZIONE URBANISTICA "DI BRAVA"
 NUOVI TIPI**



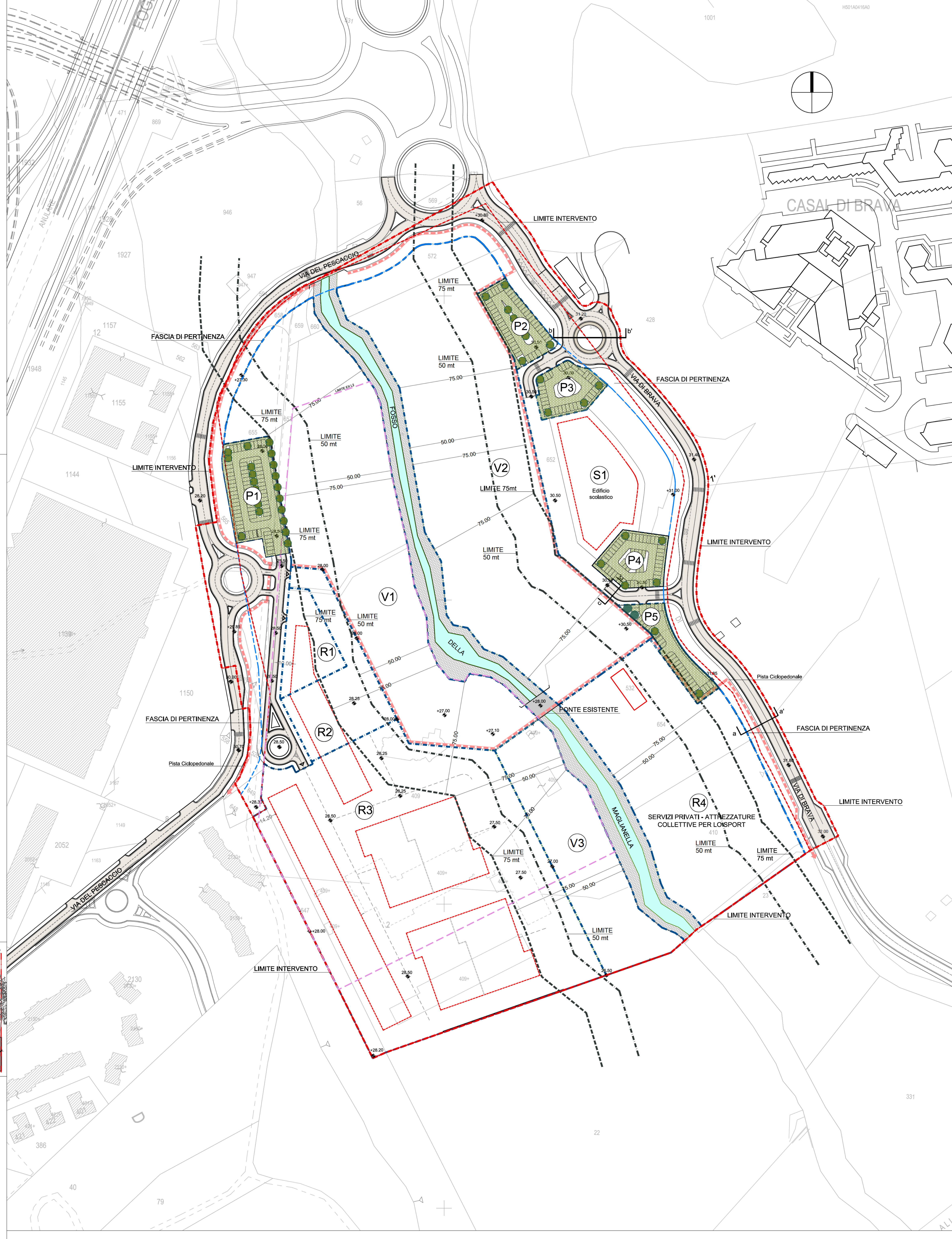
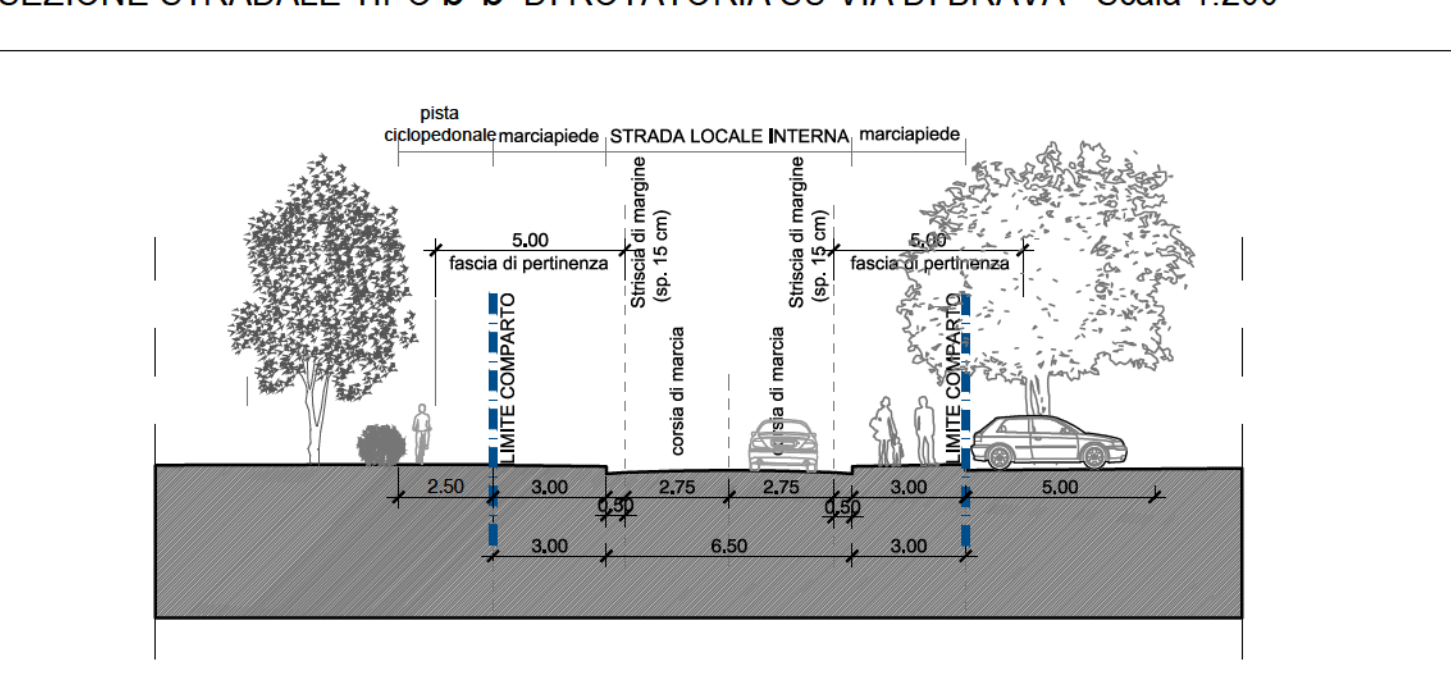
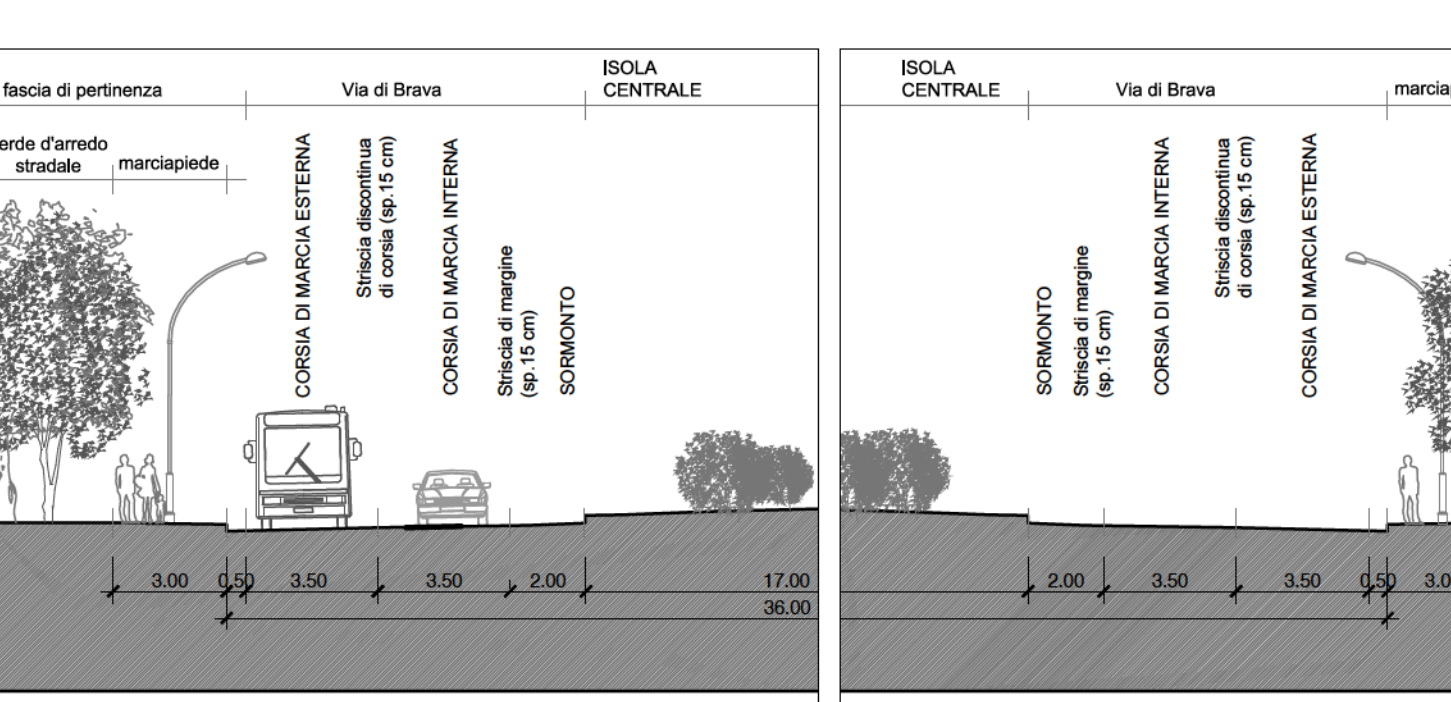
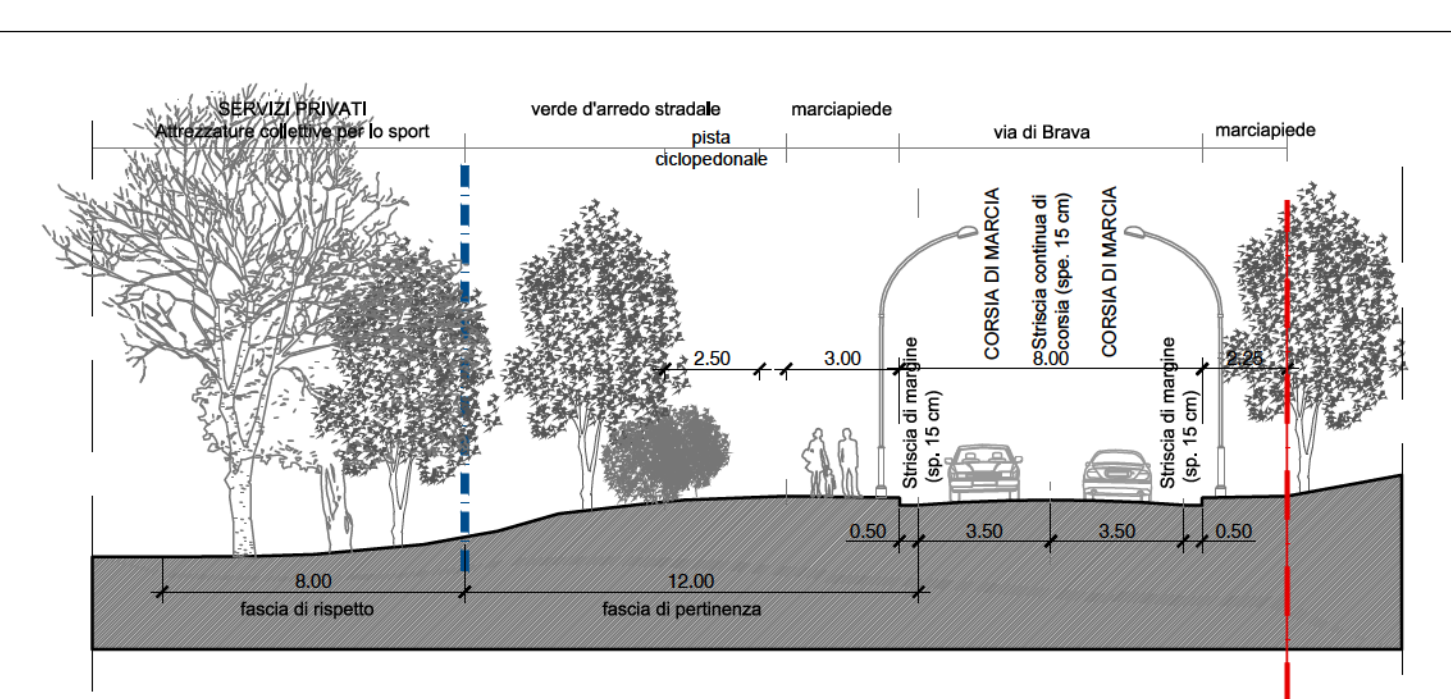
**PROPOSTA DI VARIANTE URBANISTICA
 PIANO URBANISTICO D'ESECUZIONE**

COMPARTO	SERIE	TAVOLA	CODICE COMMESSA
FABBRICATO	C	3	0057
OGGETTO	RETE VIARIA E PARCHEGGI PUBBLICI		
SCALA		1:1000; 1:200	

PROGETTO URBANISTICO ARTHEMA S.r.l. ing. Nando Antonelli COLLABORATORI Arch. Francesca Fabiani Arch. Giulio Giacobboni	PROGETTO URBANISTICO ARTHEMA S.r.l. ing. Nando Antonelli COLLABORATORI Arch. Francesca Fabiani Arch. Giulio Giacobboni
CONSULENZA GEOLOGICA Dott. Claudio Vercelli - Dott.ssa Stefania Trento CONSULENZA ARCHEOLOGICA Dott. Cristiano Ranieri CONSULENZA VEGETAZIONALE Dott. agr. Franco Millo CONSULENZA MONITORING E TRAFFICO Arch. Miriam Malinverni GATEVALE Geom. Simone Di Pietra SERVIZIO Geom. Nicola Leone	CONSULENZA GEOLOGICA Dott. Claudio Vercelli - Dott.ssa Stefania Trento CONSULENZA ARCHEOLOGICA Dott. Cristiano Ranieri CONSULENZA VEGETAZIONALE Dott. agr. Franco Millo CONSULENZA MONITORING E TRAFFICO Arch. Miriam Malinverni GATEVALE Geom. Simone Di Pietra SERVIZIO Geom. Nicola Leone

LEGENDA

- LIMITE INTERVENTO
- LIMITE PROPRIETA'
- PERIMETRO ex L2
- LIMITE DI PERTINENZA DALLA FASCIA STRADALE (12 mt)
- FASCIA DI RISPETTO DAL FOSSO mt 50,00
- FASCIA DI RISPETTO DAL FOSSO mt 75,00
- AMBITO FOSSO DELLA MAGLIANELLA
- SEDE STRADALE
- PARCHEGGI PUBBLICI Pavimentazione drenante
- VERDE DI ARREDO STRADALE (FASCIA DI PERTINENZA)
- PISTA CICLOPEDONALE
- LIMITE COMPARTI FONDIARI



PLANIMETRIA GENERALE - Scala 1:1000