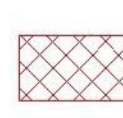
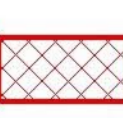






PIANO STRALCIO DI ASSETTO IDROGEOLOGICO (P.A.I.)

Fasce e Rischio idraulico sul reticolo secondario e minore (Rete canali di bonifica dell'Agro Romano)

 FASCIA A	 ZONE A RISCHIO R4
 FASCIA B	 ZONE A RISCHIO R3
 FASCIA C	 ZONE A RISCHIO R2

Fonte: AUTORITA' DI BACINO DEL FIUME TEVERE
Aggiornamento a seguito del Decreto Segretariale n.58/
Dicembre 2016

23	24	25
	28	29