







PIANO STRALCIO DI ASSETTO IDROGEOLOGICO P.A.I. - FASCE FLUVIALI E ZONE A RISCHIO SULL'ELABORATO PRESCRITTIVO DI P.R.G. SISTEMI E REGOLE SCALA 1:10.000

Fasce e Rischio idraulico del reticolo secondario minore (Rete canali di bonifica dell'Agro Romano)

- | | |
|---|---|
|  FASCIA A |  ZONE A RISCHIO R4 |
|  FASCIA B |  ZONE A RISCHIO R3 |
|  FASCIA C |  ZONE A RISCHIO R2 |

Fonte: AUTORITA' DI BACINO DEL DISTRETTO DELL'APPENNINO CENTRALE

Aggiornamento di cui al Decreto Segretariale n.126/2020 - B.U.R.L. n.103 del 20.08.2020: ridefinizione delle aree allagabili delle acque medie e basse dei bacini imbriferi siti a Sud-Ovest del Canale Palocco.

Aree soggette ad allagabilità del fiume Tevere
 Cfr. Tavole relative ad "Aggiornamento a seguito del Decreto Segretariale n.32/2015: Piano di bacino del fiume Tevere - VI stralcio funzionale P.C. 6 per l'assetto idrogeologico P.A.I." - Fonte: Autorità di Bacino Tevere.

| | | |
|----|----|----|
| | 15 | 16 |
| 23 | | 24 |
| | | 28 |