

“Se tutto fosse semplice.....

nulla sarebbe interessante”



Letto su una borsetta e rilanciato dai social



Il progetto e i partner

SMARTICIPATE www.smarticipate.eu

PROGETTO EUROPEO HORIZON 2020. GRANT AGREEMENT N. 693729.

'SMART SERVICES FOR CALCULATED IMPACT ASSESSMENT IN OPEN GOVERNANCE

Coordinatore:



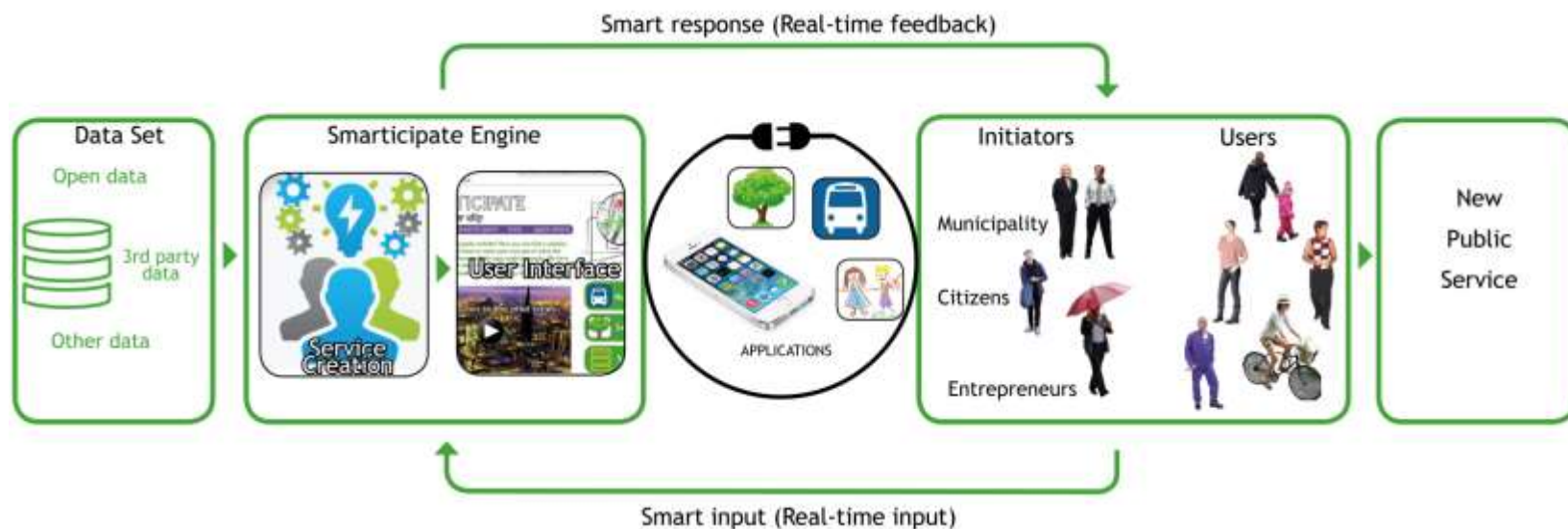
Inizio 1° Febbraio 2016, durata 36 mesi

Budget totale 2.997.259, Budget Roma 108.750 euro

Partner:



La piattaforma Smarticipate



La **piattaforma smarticipate** contiene due componenti fondamentali e un'applicazione specifica:

- **motore di servizio smarticipate**, per la regola e la valutazione dell'impatto;
- **strumento di comunicazione smarticipate** (ad esempio un web-server), consentendo l'interazione strutturata con utenti e comunità;
- **applicazioni smarticipate**.

Molti capitani sulla nave



Smarticipate sostiene la co-creazione

in modo che non solo il governo locale, ma anche i residenti, le imprese e le ONG possano **contribuire a trovare soluzioni e investire nella loro realizzazione.**

E se chiunque potesse accedere alle informazioni del governo locale?

Il progetto Smarticipate si propone di utilizzare gli open data per dare ai cittadini le informazioni necessarie per contribuire a dare forma alla loro città.

Se i dati sono resi accessibili e comprensibili, i cittadini hanno il potere di indicare soluzioni ai problemi urbani e dare input su nuovi servizi pubblici.

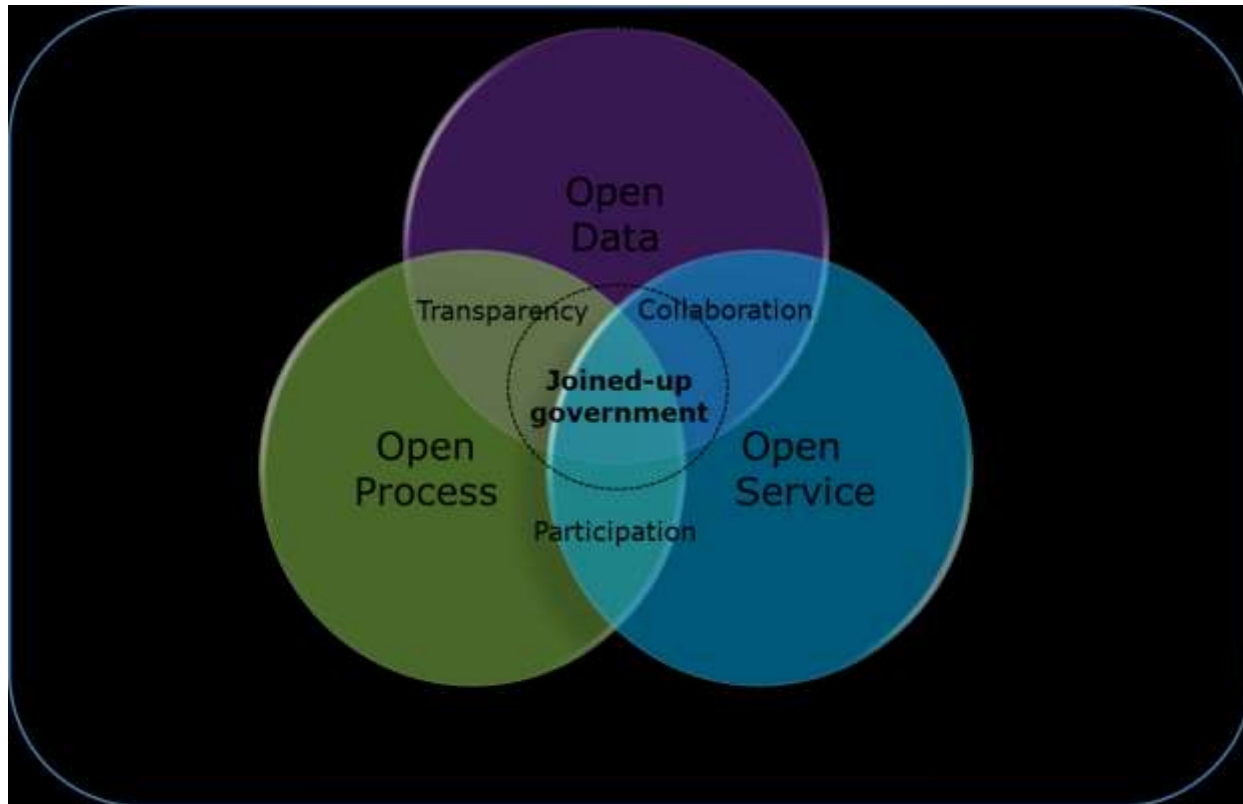
Smarticipate fornirà una piattaforma inclusiva in cui i cittadini di tutte le classi sociali, età e provenienza sono attivati e incoraggiati a partecipare.

L'obiettivo del progetto è andare oltre i portali partecipativi per lo sviluppo urbano, dove i cittadini possono votare o commentare decisioni già prese.

Smarticipate vuole indurre creatività e innovazione e promuovere i servizi di co-progettazione pubblica **abilitando cittadini e amministrazioni a lavorare in collaborazione** e realizzare lo sviluppo sostenibile.

Il Progetto agirà come un viaggio di apprendimento verso una forma di *governance* più partecipativa.

Le aspettative di Roma



“**L’Open government** deve essere messo alla base del modello di *governance* di Roma, in quanto ciò rende la partecipazione dei cittadini un successo, anche utilizzando buone prassi dall'Europa”.

Assessore a Roma Semplice
Flavia Marzano



Perché ci interessa il Progetto *Smarticipate*?

Nella forbice tra bisogni e risorse si sono sviluppati modelli concettuali nuovi che vedono il **cittadino non solo come portatore di bisogni ma produttore di soluzioni e il ruolo delle imprese nella creazione di valore pubblico e innovazione.**

E' il ribaltamento della logica di rapporto tra Amministrazione e cittadini e l'emergere di esempi di ***solution economy***.

William Eggers nel libro "*The Solution Revolution*" affronta la questione di una **radicale ridefinizione dei rapporti di collaborazione tra pubblico e società civile.**

Lo sviluppo e l'espansione di fenomeni come *crowdfunding*, *crowdsourcing*, *ridesharing*, *app-developing*, *co-design* è il sintomo di una trasformazione già in corso.

La Solution Revolution è un fenomeno globale

Accogliere il nuovo paradigma collaborativo tra settore pubblico, società civile e imprese private sarà un "vantaggio reciproco".

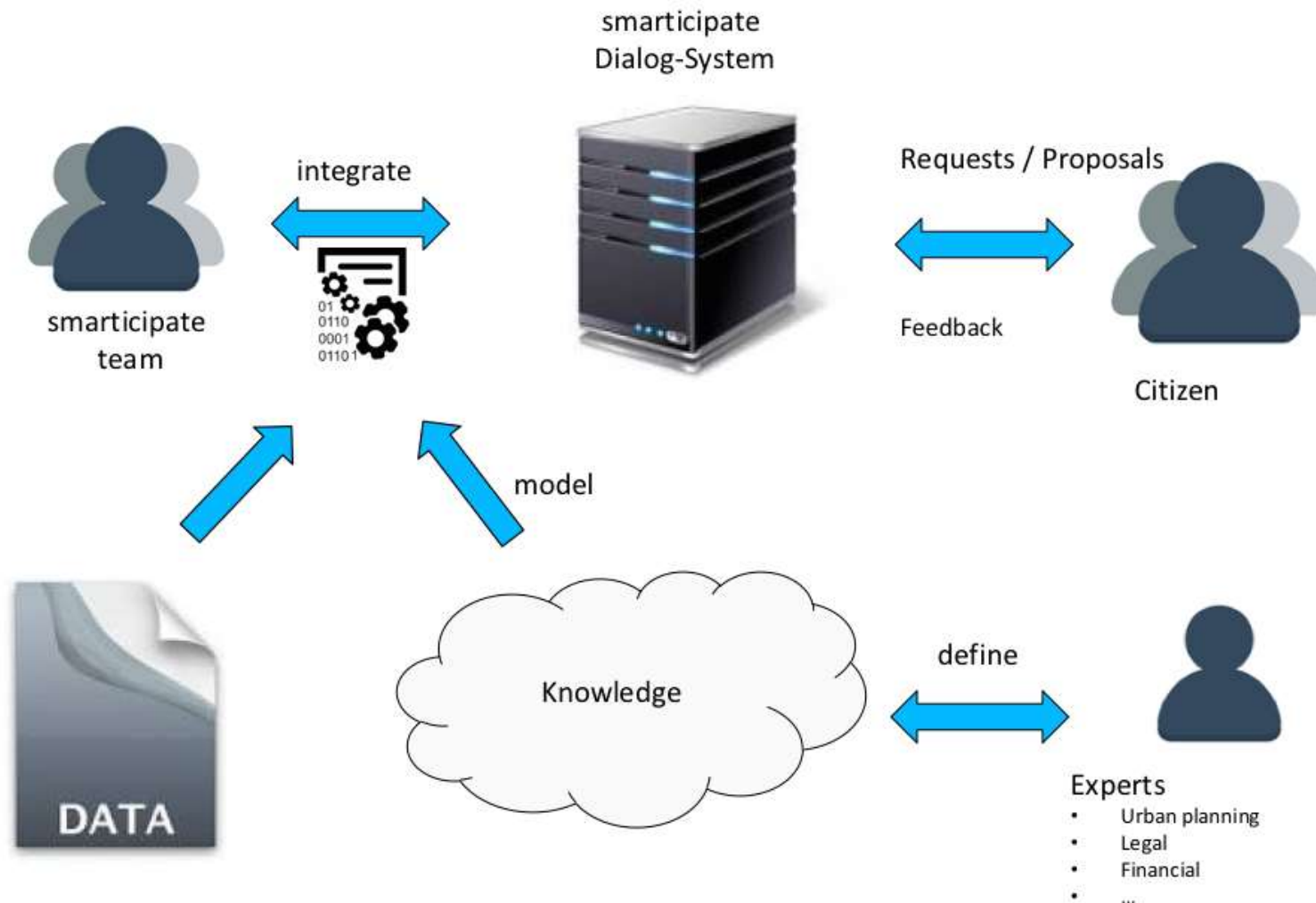


Gli obiettivi di Smarticipate

- Rendere gli *open data* disponibili e più facili da usare da cittadini e *stakeholder* **per generare nuove idee**
- Supportare il **dialogo strutturato tra l'Amministrazione e i cittadini e la condivisione di proposte tra gli stakeholder**
- Supportare la valutazione dell'impatto delle proposte con la visualizzazione e l'analisi delle loro conseguenze attraverso un *feedback* automatico

L'uso di strumenti basati sull'ICT (app su cellulari e applicazioni sul web) può aiutare i cittadini a farsi una opinione e partecipare con loro proposte al processo di pianificazione urbanistica del territorio in cui vivono o lavorano.

Come funziona la piattaforma Smarticipate



Roma Capitale. Il team di Progetto e gli stakeholder




Storie urbane
di Roma

open data & partecipazione



Patricia Hernandez, Participation Expert
Antonio Ciani, Cartography Expert
Annalisa Mannucci, ICT Expert
Arianna Bertolini, Open Data Expert
Simona Bonamoneta, New Cartographic
Infrastructure Expert
Stanislao Picano, City's Real Estate Map Officer
Giovanna Tedei, Public Property Cartography
Expert

Stefano Simoncini, initiator and coordinator



Rossella Caputo, Director in Urban Transformation
Department
Claudio Bordi, Urban Planner
Stefano Rollo, Urban Planner
Franco La Torre, Participation Expert
Pierluigi Potenza, Participation Expert
Alessandra Glorialanza, match maker



I due scenari urbani di Roma

urban stories

Roma Capitale



‘citizen-initiated’ Co-ops want space for urban gardening



‘city-initiated’ The city and community make a plan and start the search for the right developer



Qual è la sfida in cui vogliamo farci supportare da *Smarticipate*?

Nel **Progetto 100 Resilient Cities** – finanziato dalla Rockefeller Foundation - il **recupero del patrimonio abbandonato e inutilizzato pubblico/privato** è stato individuato come la principale tra le sfide che Roma deve affrontare in termini di pianificazione e di resilienza urbana.

E' **una sfida peculiare per Roma** che si aggiunge alle prove di resilienza affrontate da tutte le città dell'UE.

Un grande patrimonio pubblico abbandonato con caratteri di pregio è la caratteristica principale di Roma e la sua conservazione ai fini della rigenerazione urbana è un obiettivo prioritario che la città deve affrontare in assenza di risorse finanziarie.

Forte Trionfale sarà il nostro banco di prova!

Qui sperimentiamo la *app* di *Smarticipate*

Roma ha la necessità di ripensare il destino di 15 Forti (ex caserme) costruiti nel corso del XIX secolo nella zona peri-urbana della città. Il loro potenziale oggi consiste nel poter essere veri e propri poli di rigenerazione delle aree peri-urbane.

Forte Trionfale è il primo di questi compendi militari che diventerà un polo di servizio pubblico per la zona nord-ovest della città ed è stato scelto da Roma come terreno su cui testare il progetto *Smarticipate*.



Perché sperimentiamo qui la *app* di *Smarticipate*?



Il Municipio Roma XIV esprime una comunità evoluta e fortemente motivata.

Vogliamo sperimentare qui la costruzione di una *app*, che sarà un prototipo da estendere alla pianificazione partecipata di altre zone della città, uno strumento che permetta ai cittadini di “appropriarsi” virtualmente degli spazi e di sprigionare la propria creatività.



Perché i cittadini dovrebbero impegnarsi nel progetto *Smarticipate*?

Chi partecipa alla costruzione di questo nuovo strumento potrà **sperimentare un modo nuovo per dare un feedback sulle proposte di pianificazione urbanistica o proporre una propria idea in modo semplice, veloce e accessibile a molte più persone direttamente dal proprio *smartphone* ed avere accesso ad una comunità più ampia** per influenzare il governo cittadino prima che prenda le decisioni finali sulla trasformazione urbana di un'area.

Smarticipate fornirà lo strumento per *facilitare* la comprensione di ciò che viene proposto per trasformare un pezzo di città.



Perché i politici dovrebbero impegnarsi con il progetto *Smarticipate*?

Smarticipate può contribuire a modernizzare il governo e renderlo più *user-friendly*, in modo che i rappresentanti dei cittadini possano comprendere i desideri e le aspirazioni del maggior numero possibile di persone.

I rappresentanti dei cittadini parlano con la gente, ma non possono raggiungere tutti. Il ruolo di *Smarticipate* nel rendere più facile e magari divertente accedere alle informazioni su come una zona potrebbe cambiare sarà fondamentale per portare più persone nel processo di pianificazione.

Avere accesso a una più ampia gamma di punti di vista permetterà agli eletti di acquisire nuove visioni sulle questioni urbane e valutare il peso delle varie opinioni ed interessi quando prendono le decisioni.

E' importante che i politici siano consapevoli dei benefici di *Smarticipate* e che, come accade a Roma, vedano il progetto come un modo per sostenere il loro ruolo.



Per una più ampia partecipazione nella trasformazione urbana

Roma Capitale è tenuta dalle norme a sollecitare l'input dei cittadini sui processi di pianificazione degli strumenti attuativi urbanistici ma, oltre l'obbligo giuridico, vogliamo ottenere feedback dai cittadini per garantire che una più ampia partecipazione diventi strumento fondativo della trasformazione urbana.

Allo stato attuale, Il Dipartimento Urbanistica informa i cittadini e invita a fare osservazioni sui processi di pianificazione in atto attraverso la pubblicazione di avvisi su quotidiani e sul sito dipartimentale e manifesti nelle aree pubbliche e invita ad assemblee pubbliche.

La *App Smarticipate* aiuterà la città ad ottenere un maggior coinvolgimento degli abitanti e soprattutto dei cittadini con disabilità e degli stranieri.

Smarticipate sarà sviluppato come un nuovo strumento per abilitare i cittadini a presentare proposte e soluzioni ai rappresentanti politici e ricevere feedback in automatico.

Roma: Forte Trionfale



Storia urbana 2 Forte Trionfale



La Storia 2 è stata oggetto tra Novembre 2016 e Gennaio 2017 di tre laboratori che hanno coinvolto gli stakeholder locali in preparazione dello Smartathon di Roma

SMARTATHON

Roma

21 gennaio 2017

Perché SMARTATHON?

un mix

tra smart city e hackathon

SMART HACKATHON



ROMA

SMARTATHON



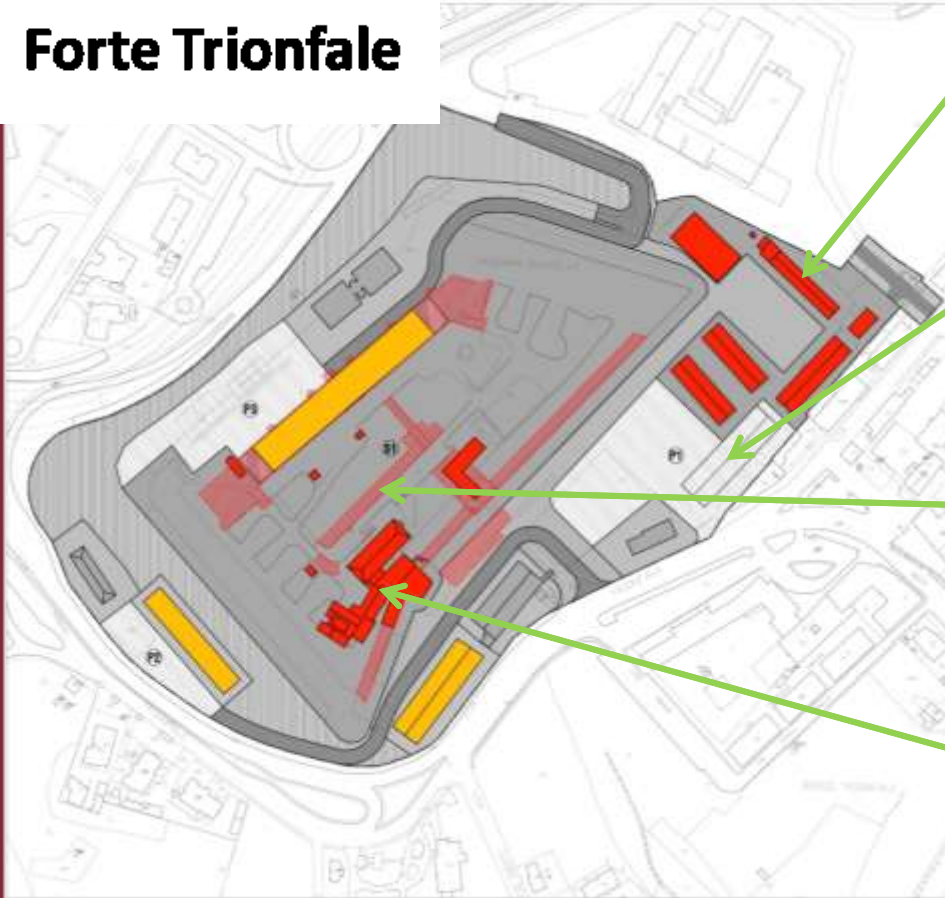
Prima fase

Aspettativa: la piattaforma Smarticipate consente all'Amministrazione della città di sottoporre ai cittadini una proposta di trasformazione urbana e le opzioni possibili.

La città fornisce diversi possibili scenari di utilizzo di edifici selezionati all'interno di Forte Trionfale.

Questi scenari di utilizzo possono indicare i vantaggi così come le risorse che l'Amministrazione pubblica (o un *crowdfunding* associato, ad esempio de. REW) dovrà generare.

Forte Trionfale



EDIFICIO 1

- ✓ Asilo Nido(a3)
- ✓ Spazio Co-working (b3)

EDIFICIO 2

- ✓ Biblioteca (a1)
- ✓ Cinema (b1)
- ✓ Teatro (c1)

EDIFICIO 3

- ✓ Centro Culturale (a4)
- ✓ Ludoteca (b4)

EDIFICIO 4

- ✓ Ristorante (a2)
- ✓ Discoteca (b2)
- ✓ Centro Sociale (c2)

- Ad esempio: nell'area sono individuati **4 edifici da riutilizzare**
- Per ciascun edificio, secondo le regole e i vincoli, sono ammesse solo alcune destinazioni finali selezionate (opzioni)
- **I cittadini sono chiamati ad esprimere i loro punti di vista sulle possibili destinazioni di ciascun edificio attraverso la App Smarticipate**

L' App offre la possibilità di indicare le preferenze per gli edifici e selezionare le possibili destinazioni

Cittadino 1: a1-b2-a3-a4
Cittadino 2: a1-b1-b3-b4
Cittadino 3: a2-b2-a3-a4
Cittadino 4: a1-b2-b3-b4
Cittadino 5: a1-b2-a3-a4
Cittadino 6: c1-c2-a3-b4
.....
Cittadino N: a1-b2-a3-a4

Un feedback automatizzato fornisce una risposta in termini di stima di:

- **budget complessivo** richiesto per realizzare gli interventi della selezione specifica
- **presenza di possibili sponsor** per un'iniziativa specifica

I cittadini possono indicare le proprie preferenze cliccando "mi piace"

Seconda fase

Aspetti da considerare:

- come evitare qualsiasi violazione della privacy?
- come confidare che l'input fornito da un utente attivo sia legittimo?
- come garantire che siano conteggiati solo gli utenti autorizzati di ingresso e/o di voto? Un peso più elevato dovrebbe essere assegnato ai voti dei residenti del Municipio rispetto ai voti di abitanti di altri distretti
- **Ogni utente deve indicare la preferenza per le possibili destinazioni di tutti gli edifici e gli scenari di utilizzo suggeriti per contribuire pienamente al progetto di rigenerazione/trasformazione del Forte. La piattaforma mostrerà gli scenari di utilizzo più condivisi per ciascun edificio.**

Tutto dipende dall'accuratezza dei dati disponibili

Un meccanismo di feedback può suggerire edifici alternativi per le potenziali idee generate da un utente

Terza fase

Un utente registrato può anche aggiungere un nuovo scenario di utilizzo (preferibilmente con schizzi o caricando modelli 3D; oppure testuale, ad esempio basato su parole chiave) e richiedere un feedback dall'Amministrazione. In questo caso ci sono due suggerimenti alternativi:

- **può essere utilizzato un quadro di feedback controllato per far verificare dall'utente se la sua proposta viola regolamenti o vincoli specifici.** I vincoli possono essere controllati come opzioni/caselle di controllo. Se uno qualsiasi dei regolamenti o vincolo viene violato il feedback può indicare che la proposta non è fattibile a causa del mancato rispetto di una regolamentazione specifica. Ad esempio, un edificio non può essere demolito, quindi il feedback sarà che la proposta *“demolire e ricostruire”* viola il vincolo di conservazione del patrimonio storico. Nel feedback può essere fornito il riferimento alla regolamentazione/documentazione connessa
- **l'Amministrazione comunale può fornire un feedback sulla proposta specifica.** Ciò può essere più simile a un dialogo testuale. Magari attivando **un Forum**.
- **il nuovo scenario di utilizzo generato dall'utente registrato viene condiviso automaticamente con altri utenti della piattaforma e viene inviata una notifica**

Molti i contenuti di *Smarticipate* proposti dagli stakeholder

L'Amministrazione centrale e municipale potrebbero mettere a disposizione dati sul contesto intorno al Forte Trionfale (servizi, scuole, etc.), sui beni culturali, sulla struttura economica, sulla rete territoriale associativa dei cittadini e informazioni sui progetti progressi e le precedenti decisioni politico-amministrative.

Gli scenari dovrebbero riguardare, oltre agli aspetti urbanistici, la mobilità, l'ambiente (inquinamento, qualità fisica dei luoghi costruiti e non, ecc.), aspetti sociali, di vivibilità dei luoghi, identità locali, nonché aspetti individuali psicologici legati agli stili di vita e abitudini, attaccamento e affezione ai luoghi, comportamenti ecologici ecc., aspetti che nella ricerca sulla sostenibilità sono *drivers* con un forte impatto sul raggiungimento del benessere fisico, psicologico e sociale dei cittadini e abitanti di quei luoghi.

Passato e futuro sembrano dover convivere tra i contenuti da inserire nella piattaforma: la memoria del territorio, con le sue storie di persone e il suo patrimonio storico documentario dovrebbe far parte delle conoscenze messe a disposizione da Smarticipate come pure la possibilità di comprendere gli scenari futuri (a 20-30 anni), che non fanno riferimento solo all'area da riqualificare, ma anche al territorio circostante, su cui andrebbero a impattare i progetti proposti.

Il primo Smartathon di Roma



“Una giornata soddisfacente per Roma e per Smarticipate”

Flavia Marzano



Il processo partecipativo reale come input per il Progetto Smarticipate

Smarticipate serve per visualizzare il tipo di decisioni comuni che i cittadini e il governo della città devono affrontare in un'area urbana in trasformazione.

Il processo partecipativo concluso ad aprile su Forte Trionfale ha fornito molti elementi per definire come potrà essere applicata la piattaforma *Smarticipate* e in che modo la *app Smarticipate* potrebbe aiutare i cittadini ad affrontare questi problemi.

Vogliamo attivare l'intelligenza dei territori attraverso la *co-creation* e la co-pianificazione (il *co-design*), per migliorare la qualità delle decisioni urbanistiche.



Quale il possibile rischio nella realizzazione di una piattaforma applicativa tecnologica?

Crediamo che le tecnologie digitali possano rendere possibile l'azione di cittadini su questioni collettivamente avvertite come importanti e urgenti, ma siamo coscienti dei rischi dei dispositivi digitali: il ricorso alla *app* potrebbe diventare alternativo alla partecipazione diretta e la partecipazione è un coinvolgimento emozionale, passionale dei cittadini, un sentimento da “interpretare” per noi dell'Amministrazione, non una routine. Una *app* che rende la partecipazione più facile potrebbe magari all'inizio “fare tendenza” ma a lungo andare provocare mancanza di stimoli alla partecipazione diretta.

Attenzione! L'algoritmo non sostituisce le passioni...

E' cruciale che i cittadini capiscano che la loro singola azione fa la differenza ai fini del bene comune. C'è anche bisogno che abbiano fiducia che gli altri cittadini facciano lo stesso.

La domanda è: come possono essere usati i media digitali per spingere verso un senso diffuso di appartenenza e responsabilità rispetto al fatto che la città è patrimonio comune e che tutti cittadini possono contribuire a darle forma?

Come fare in modo che la nuova applicazione contrasti la tendenza alla frammentazione e “capsularizzazione” degli utenti del web e della città?

A proposito di **“Felicità degli individui e felicità della città”** Platone, nel *IV Libro de “La Repubblica”* ci invita a riflettere con le parole di Socrate:

“Noi pensiamo di modellare una polis felice non prendendo pochi individui separatamente e rendendoli tali, ma considerandola nella sua interezza”

Il feedback della comunità locale e le discussioni forniranno agli sviluppatori *Smarticipate* un contributo prezioso per rendere più attraente e convincente la piattaforma di partecipazione dei cittadini.



(testa di Socrate, scultura conservata al Louvre, Francia)

A che serve il prototipo di *Smarticipate*?

Vogliamo dare alla gente la possibilità di partecipare alla progettazione urbanistica *on-line*. E' la partecipazione diretta. Con il prototipo di *Smarticipate*, che testeremo in autunno con i partner in un secondo appuntamento dello Smartathon, vogliamo immaginare e sperimentare un modo in cui le tecnologie possano essere impiegate per coinvolgere i cittadini nel disegno di parti della città, includendoli nelle questioni di governo urbano.

MA L'OBIETTIVO E' USARE LA APP PER RAFFORZARE LA PARTECIPAZIONE DIRETTA

LA "STORIA URBANA" CHE
 ABBIAMO IMMAGINATO
 PER ROMA SI CONCLUDE
 CON UN'ASSEMBLEA IN
 CUI I CITTADINI
 PRESENTANO LE
 PROPOSTE NATE SUL WEB





Trovare soluzioni attraverso la rete

Come funziona il crowdsourcing?



Budapest: vacant properties & lots

HOME REPORTS SUBMIT A REPORT GET ALERTS RÓLUNK ÚTMUTATÓ KAPCSOLAT

Filter Reports By Layers

How to Report

5. ker. Sütő utca 2. - Szomory Dezső tér

More Information
 Zoom In | Zoom Out

Scale = 1 : 14K 47.49799, 19.03136

Map data ©2014 Google Imagery ©2014 CNES / Astrium, Cnes/Spot Image, DigitalGlobe





IDEEN

→ stöbern



Starte deine Idee



→ ansehen

ENGLISH SUMMARY HERE

PROJEKTE

→ unterstützen



La app può aiutare a costruire collaborazioni utili per realizzare le proposte dei cittadini?

La questione del finanziamento va affrontata con strumenti nuovi. Vediamo uno sviluppo della *App Smarticipate* nella possibilità di costruire collaborazioni con istituti finanziari (Banca Etica, Cassa Depositi e Prestiti), piattaforme di *crowdfunding* (come *With You We Do* di TIM, *Eppela* o *De.Rew*) o con reti di imprenditori (come associazioni di categoria o Camera di Commercio) per finanziare le proposte presentate dai cittadini.

Tutti i fondi andrebbero al Comune di Roma che potrebbe occuparsi della realizzazione del progetto.

Trovare soluzioni attraverso la rete

Il crowdfunding



Spacehive



Incredible Edible Bristol

City of Bristol

We want to transform Bristol in to the UK's first Edible City. Help us make it happen!

Pledged	Goal	Status
£4,440	£4,410	Funded!



The Line: a sculpture walk for London

Greater London

The Line will be a world-class sculpture walk in London. The route broadly follows the line of the Meridian, linking two of the iconic sites of East London: Queen Elizabeth Olympic Park and the O2.

Pledged	Goal	Status
£142k	£141k	Funded!



Glyncoch Community Centre

Wales

Status: Successful
Category: Civic Space

From bingo to Taekwondo: help us build a brand new multi-purpose community centre that creates an active hub for Glyncoch!

Pledged	Goal	Status
£792k	£791k	Funded!



Park and Slide

An Artwork by **lukejerram**

[Luke Jerram](#) wants to create a **Art & Performance** project in [City of Bristol](#)

Summary

Project promoter

Costs

Funders



£5,453

raised by 533 funders!

Our goal
 £5,626



We made it happen!

This project's social reach is 37,424 people **Boost!**

Share

27583

Tweet

748

Follow

648

We want to temporarily transform Park Street in Bristol in to a giant water slide for the public to enjoy! Help us make this ambitious and fun idea become a reality!

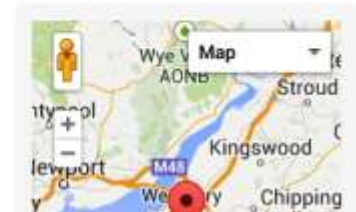
Source: [Spacehive](#)

Latest funders ...

Recruitment Partnership

Recruitment Partnership

£210



La partecipazione popolare nella pianificazione Games & gamification

Community PlanIt is a playful and dynamic way to give input to city officials for long-range strategic planning, while rallying around awards for local causes, connecting with others in your community, and gaining a sense of empowerment in the process of active civic engagement.





About

Search Ideas



Already a contributor?

Log In

Use this site to create a better community.

IN 3 SIMPLE STEPS

1.



Create an account.

Join other members of our community who are contributing to the site.

2.



Add your ideas.

Share your perspective and support good ideas.

3.



Make a difference.

Shape decisions, impact policy and spread awareness.

Sign up today and engage with our community.

Sign up with:

Login with Coursera



Facebook



LinkedIn



Google

Or sign up with your email address

Reviewed Ideas



TOPICS

Sort By: NEWEST POPULAR

PROJECT DETAILS

About the Project



Who are you and where are you from?

Topic Closed

Visit this Topic



Per concludere.....

“Noi non consideriamo la discussione come un ostacolo sulla via della democrazia. Qui ad Atene noi facciamo così”.

***Pericle - Discorso agli Ateniesi, 431 a.C.
(da Tucidide, Storie, II, 34-36)***

Anche a Roma, anche con questa piattaforma e con un'App, noi pensiamo che sia utile fare così.



(Pericle, scultura conservata a Roma, Musei Vaticani)

Arrivederci a Ottobre !

Dipartimento Programmazione e Attuazione Urbanistica
Direzione Trasformazione Urbana
U.O. Riqualificazione di Ambito - Qualità



ROMA

