CARTA PER LA QUALITA' - 1: 10000 - Comune di Roma - Piano Regolatore Generale , approvato con del. C.C. n.18 del 12/02/2008 - 1:10000

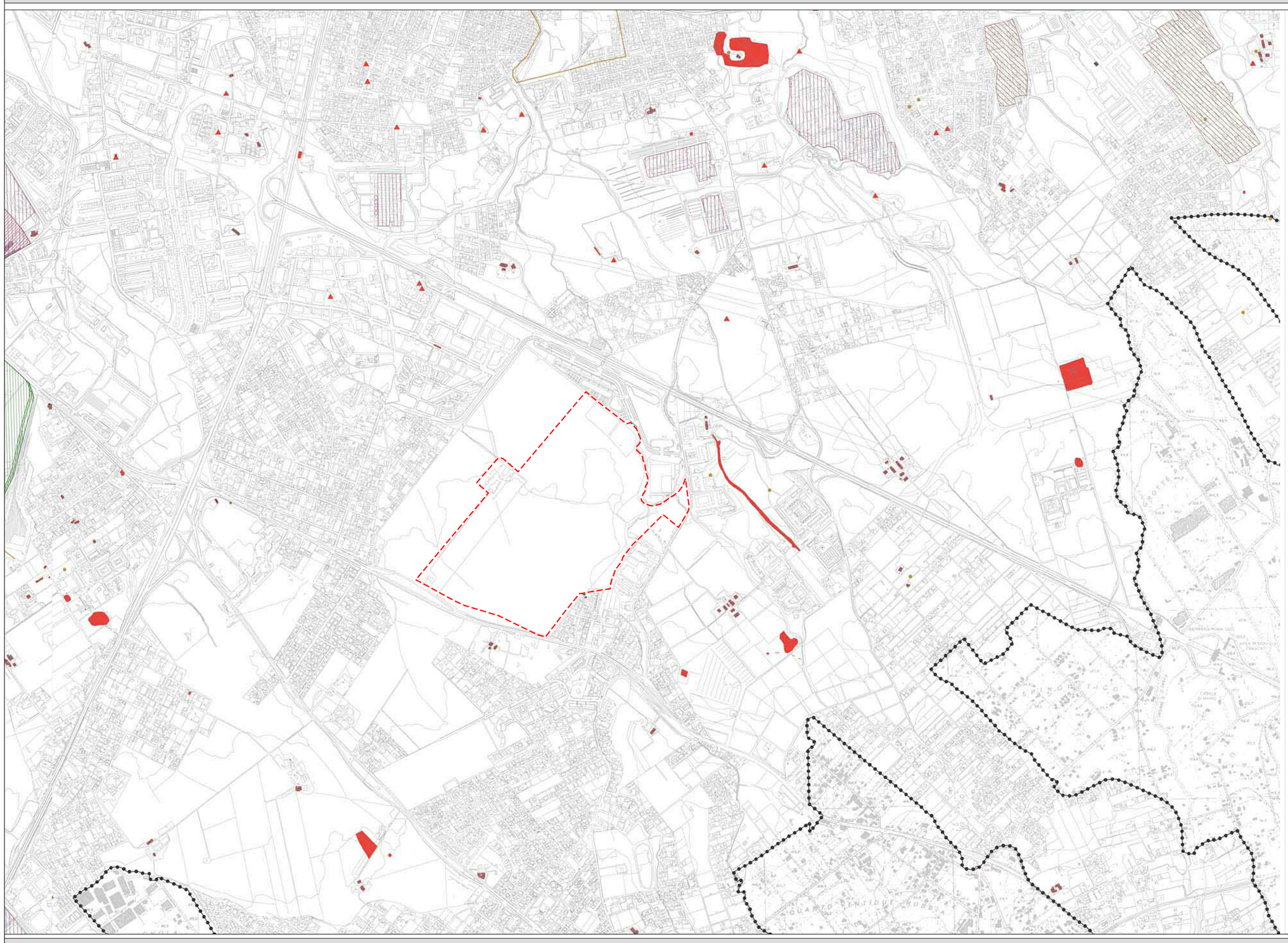

Comune di Roma
PIANO REGOLATORE GENERALE
adottato con del. C.C. n.33 del 19/20 marzo 2003

Carta per la Qualità
G1.19

MORFOLOGIE DEGLI IMPIANTI URBANI

Morfologie dei tessuti di origine medievale
- Tessuti medievali condizionati da preesistenti edifici speciali di epoca romana
- Tracciati rinascimentali e moderni di ristrutturazione urbanistica

Morfologie degli impianti urbani dell'espansione otto-novecentesca
- Impianti con progetto unitario e disegno urbano a struttura geometrica regolare
- Impianti con progetto unitario e disegno urbano a struttura irregolare

Morfologie degli impianti urbani moderni
- Tessuti caratterizzati dall'impianto volumetrico degli edifici
- Tessuti o porzioni di tessuto caratterizzati dal rapporto fra tracciati, occupazione del suolo e/o qualità degli spazi aperti
- Comprensori a carattere estensivo, di case unifamiliari isolate o aggregate
- Nuclei isolati di interesse storico - ambientale

ELEMENTI DEGLI SPAZI APERTI

Strade e viali
- Con caratteristiche di tracciati ordinatori con alto grado di identità alla scala urbana
- Con caratteristiche di tracciati ordinatori con alto grado di identità alla scala della parte urbana
- Piazze e larghi con alto grado di identità

Filari arborei
- Con essenze di pregio
- Con essenze comuni
- Alberi monumentali
- Principali emergenze geolitologiche

EDIFICI CON TIPOLOGIA EDILIZIA SPECIALE

Ad impianto nodale
- EC Edificio per il culto
- SP Edificio per spettacoli e manifestazioni pubbliche
- AS Edificio per attività e manifestazioni sportive
- TE Teatro
- PD Padiglione
- CP Capannone
- SF Stazione ferroviaria

Pertinenza

Residenziali speciali
- PA Palazzo gentilizio
- CL Casale
- VI Villa

Pertinenza

Ad impianto seriale
- CO Convento
- RC Residenza collettiva
- ES Edificio per servizi ed uffici
- AL Albergo
- OS Ospedale
- CR Carcere
- CA Caserma
- SC Scuola
- AC Accademia

Pertinenza

Ad impianto seriale complesso
- AP Edificio per Pubblica Amministrazione
- EM Edificio per attività espositive e musali
- IC Edificio industriale complesso
- GM Grande magazzino

Pertinenza

Ad impianto singolare
- FO Forte
- ML Mulino
- TR Torre
- MR Mura
- CT Castello

Pertinenza

Giardini e parchi di pertinenza delle ville storiche

EDIFICI E COMPLESSI EDILIZI MODERNI

- Edifici di archeologia industriale
- Complessi di edifici di rilevante interesse architettonico, urbano o ambientale
- Opere di rilevante interesse architettonico o urbano
- Complessi specialistici di rilevante interesse urbano

PREESISTENZE ARCHEOLOGICO - MONUMENTALI

Preesistenze visibili
- Preesistenze visibili di dimensioni superiori a due metri
- Preesistenze visibili di dimensioni inferiori a due metri
- Preesistenze visibili certe da perimetrare
- Ingressi a ipogei e catacombe
- Catacombe (dati forniti da: Pontificia Commissione di Archeologia Sacra)
- Preesistenze certe nel sottosuolo (dati forniti da: Soprintendenza Archeologica di Roma, Soprintendenza Archeologica di Ostia Antica, Soprintendenza Archeologica per l'Etruria Meridionale)
- Preesistenze certe nel sottosuolo da perimetrare (dati forniti da: Soprintendenza Archeologica di Roma, Soprintendenza Archeologica di Ostia Antica, Soprintendenza Archeologica per l'Etruria Meridionale)
- Preesistenze visibili di dimensioni superiori a due metri collocate in posizione diversa da quella originale
- Preesistenze visibili di dimensioni inferiori a due metri collocate in posizione diversa da quella originale
- Preesistenze da accertare (elementi contenuti nell'allegato G.e "Piano delle Certezze", delibera n. 92 del 29-05-97, da localizzare e cartografare)
- Centro Archeologico Monumentale
- Parchi istituiti e tenuta di Castel Porziano

DEPOSITO ARCHEOLOGICO E NATURALE NEL SOTTOSUOLO

- Indagini archeologiche documentate
- Indagini geognostiche documentate

LOCALI E ATTIVITA' DI INTERESSE STORICO ARTISTICO, CULTURALE

- Negozi storici elencati nell'elaborato G2 "Guida per la qualità degli interventi"

AGLI ELEMENTI CARTOGRAFATI SONO ASSOCIATI DATI DESCRITTIVI, IMMAGINI E VIDEO ORGANIZZATI IN UN SISTEMA INFORMATIVO TERRITORIALE

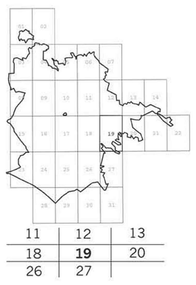

11	12	13
18	**19**	20
26	27	

PERIMETRO DELL'INTERVENTO/CENTRALITÀ

ANALISI ARCHEOLOGICA - 1:5000

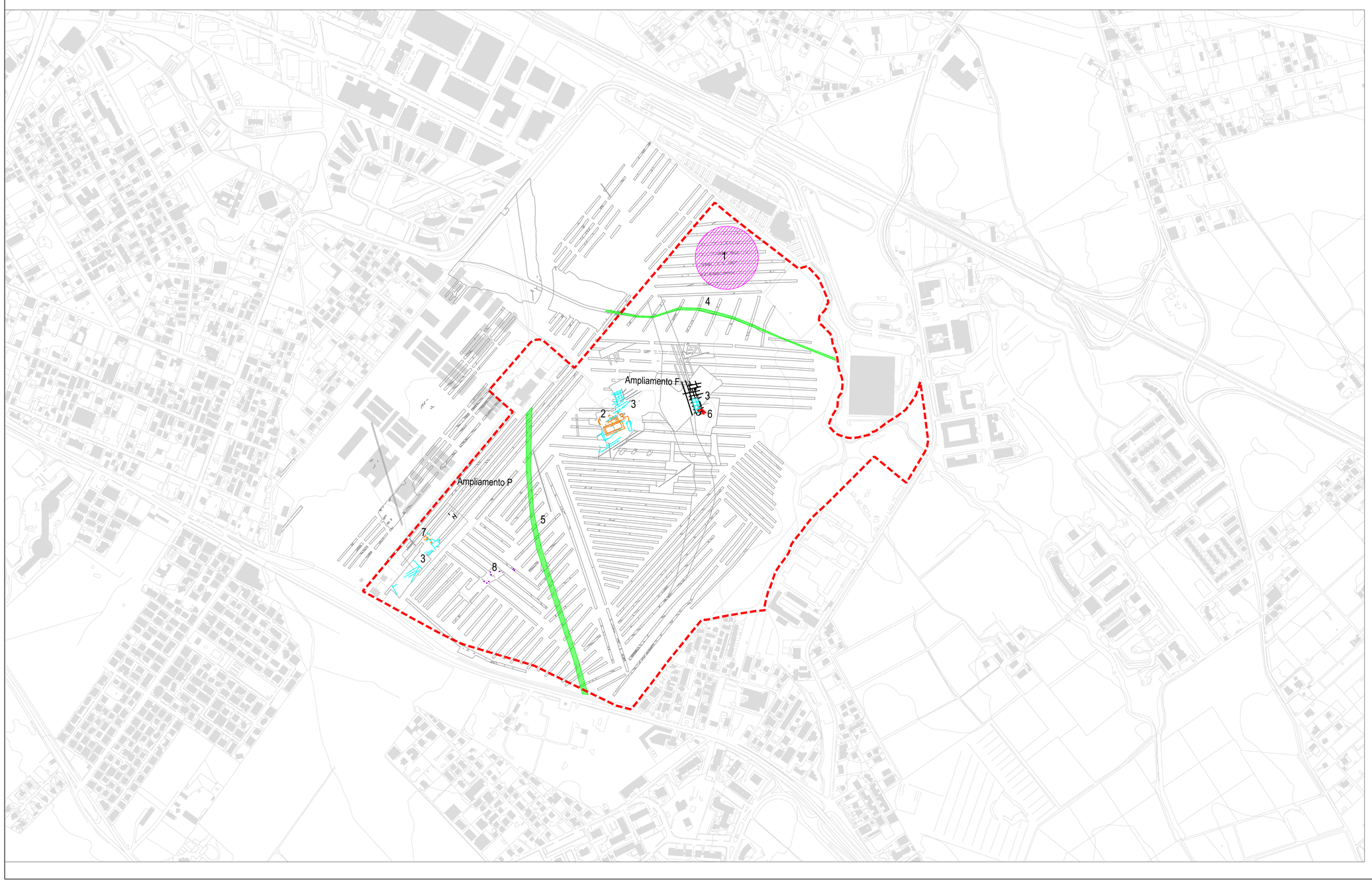

LEGENDA

- PERIMETRO DELL'INTERVENTO/CENTRALITÀ
- 1 VILLA IMPERIALE
- 2-7 IMPIANTI AGRICOLI ED IDRAULICI
- 3 CANALIZZAZIONI REPUBBLICANE
- 4-5 VIABILITA' ANTICA
- 6 NECROPOLI PROTOSTORICA
- 8 NECROPOLI IMPERIALE

Roma Capitale

PROGETTO CENTRALITÀ ROMANINA

Nuova proposta sulla base degli indirizzi operativi delle memorie di Giunta Comunale

– 04/10/10 "Indirizzi operativi per la localizzazione di uno spazio destinato allo spettacolo e intrattenimento musicale con finalità sociali nella centralità Anagnina-Romanina".

– 20/10/10 "L'attuazione della centralità urbane e metropolitane da pianificare. Indirizzi operativi, criteri e criticità".

Manuel Salgado + Studio Risco con NPK

RISCO

CARTA PER LA QUALITA' E ANALISI ARCHEOLOGICA

scala 1:10000, 1:5000| settembre 2011

Raffaello 2001 Srl
Gruppo Scarpellini
REAL ESTATE

TAVOLA B09