

**Commissione di valutazione delle proposte pervenute ad esito dell'invito pubblico  
per l'individuazione di nuovi Ambiti di riserva, approvato con Delibera di Giunta  
Comunale n. 315 del 15.10.2008**

**Verbale della riunione dell'8.04.2011**

Il giorno 8 del mese di aprile dell'anno 2011 alle ore 13,00 la riunione si è aperta al raggiungimento della presenza di quasi tutti i membri della Commissione:

Il Direttore del Dipartimento Programmazione ed Attuazione Urbanistica – Ing. Errico Stravato  
Per il Direttore del Dipartimento Patrimonio e Casa – Arch. Giulio Bruni  
Per il Direttore del Dipartimento Mobilità e Trasporti – Ing.- Alberto Tofani  
Per il Direttore del Dipartimento Politiche di Riqualficazione delle Periferie – Arch. Michele Antonucci

Assicura le funzioni di Segreteria Amministrativa:

- F.A. Albina Spadacenta

Assicura le funzioni di Segreteria Tecnica:

- Arch. Paola Bruni

L'Arch. Paola Bruni della Segreteria Tecnica riepiloga il numero delle proposte suddivise rispetto ai tre elenchi.

L'Arch. Giulio Bruni del Dipartimento Patrimonio e Casa, consegna le schede relative a n.10 proposte delle quali ha potuto effettuare le verifiche di competenza ricordando che sommando le proposte consegnate nella seduta odierna alle n.4 proposte presentate durante la riunione precedente rimangono da istruire n.17 proposte per raggiungere il totale di n.31 proposte di competenza del Dipartimento del Patrimonio e della Casa.

L'Ing. Alberto Tofani, consegna la scheda relativa alle seguenti proposte:

- n. 84 – ricade nel Municipio VIII, dista m.1.575 dalla Stazione Colle Mattia FR6 Roma-Frosinone-Cassino (livello attuativo esistente);
- n. 249 – ricade nel Municipio XII, dista m. 500 dalla Stazione Divino Amore FR7 Roma Termini-Campoleone-Latina (livello attuativo pianificato); inoltre dista m.7.700 dalla Stazione Torricola FR7 Roma-Campoleone-Latina (livello attuativo esistente);
- n. 11 – ricade nel Municipio XVI, dista m.1.585 dalla Stazione Aurelia FR5 (livello attuativo esistente);
- n. 68 – ricade nel Municipio XV, dista m.3.056 dalla Stazione di Ponte Galeria FR1 (livello attuativo esistente);
- n. 97 – ricade nel Municipio XIX, dista m.3.800 dalla Stazione La Storta FR3 Roma – Cesano – Viterbo (livello attuativo esistente); inoltre dista m.2.680 dalla Stazione La Giustiniana FR3 Roma – Cesano – Viterbo (livello attuativo esistente);
- n. 103 – ricade nel Municipio XV, dista m.3.000 dalla Stazione Muratella FR1 Fiumicino – Orte/Fara Sabina (livello attuativo esistente); inoltre dista dalla Stazione Ponte Galeria FR1 Fiumicino – Orte/Fara Sabina (livello attuativo esistente);
- n. 109 – ricade nel Municipio XX, dista m.400 dalla Stazione di Cesano FR3 Roma – Cesano – Viterbo (livello attuativo esistente);
- n. 114 – ricade nel Municipio XV, dista m.1.900 dalla Stazione Muratella FR1 Fiumicino – Orte/Fara Sabina (livello attuativo esistente);

- n. 121 – ricade nel Municipio XIX, dista m.4.470 dalla Stazione La Storta FR3 Roma – Cesano – Viterbo (livello attuativo esistente); inoltre dista m.3.550 dalla Stazione Olgiata FR3 Roma – Cesano – Viterbo (livello attuativo esistente); inoltre dista m.7.350 dalla Stazione La Giustiniana FR3 Roma – Cesano – Viterbo (livello attuativo esistente);
- n. 131 – ricade nel Municipio XIX, dista m.1.230 dalla Stazione La Storta FR3 Roma – Cesano – Viterbo (livello attuativo esistente); inoltre dista m.4.620 dalla Stazione La Giustiniana FR3 Roma – Cesano – Viterbo (livello attuativo esistente); inoltre dista m.4.700 dal Corridoio Cassia A4 (livello attuativo pianificato);
- n. 144 – ricade nel Municipio XVI, dista m.2.120 dalla Stazione di Massimina FR5 (livello attuativo pianificato);
- n. 164 – ricade nel Municipio XIX, dista m. 2.415 dalla Stazione Olgiata FR3 Roma – Cesano – Viterbo (livello attuativo esistente); inoltre dista m.3.680 dalla Stazione La Storta FR3 Roma – Cesano – Viterbo (livello attuativo esistente);
- n. 177 – ricade nel Municipio XIX, dista m.2.420 dalla Stazione Olgiata FR3 Roma – Cesano – Viterbo (livello attuativo esistente);
- n. 224 – ricade nel Municipio XX, dista m.3.715 dalla Stazione Montebello Roma – Viterbo (livello attuativo esistente);

L'Ing. Errico Stravato ribadisce la necessità che le istruttorie da parte dei Dipartimenti partecipanti alla Commissione siano terminate entro la prossima riunione della Commissione che si terrà il giorno 15.04.2011.

La Commissione stabilisce che in assenza delle verifiche ed istruttorie sulle proposte da parte del Dipartimento Ambiente, verranno prese in considerazione le valutazioni paesaggistiche verificate dall'Ufficio precedente.

L'Arch. Michele Antonucci in rappresentanza del Direttore del Dipartimento per le Periferie comunica che consegnerà le schede di valutazione predisposte entro la prossima riunione di venerdì.

L'Arch. Paola Bruni presenta l'elenco aggiornato con le 77 proposte verificate dal Dipartimento Mobilità con la situazione ante e post facendo presente che in caso di più accessibilità per la stessa proposta, alla medesima sono stati attribuiti i punteggi corrispondenti.

La Commissione stabilisce che, nel caso di più accessibilità, il punteggio attribuito sia quello più vantaggioso per la proposta.


Il F.A. Albina Spadacenta della Segreteria Amministrativa legge ai presenti il verbale della riunione tenutasi l'1.04.2011 che viene approvato.

La seduta si chiude alle 14,10 e viene aggiornata al 15.04.2011.

Il Direttore del Dipartimento Programmazione e Attuazione Urbanistica  
Ing. Errico Stravato



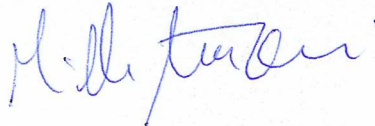
p. il Direttore del Dipartimento Patrimonio e Casa



p. il Direttore Dipartimento per la Mobilità



p. il Direttore del Dipartimento Politiche di Riqualificazione delle Periferie






**Precedenti sedute:**

4.08.2009	26.11.2010	28.01.2011	25.03.2011
30.04.2010	3.12.2010	4.02.2011	01.04.2011
4.05.2010	14.01.2011	25.02.2011	
11.05.2010	21.05.2010	4.03.2011	
14.05.2010	18.06.2010	11.03.2011	
18.05.2010	6.07.2010	18.03.2011	

COMMISSIONE DI VALUTAZIONE ISTITUITA DALLA DELIBERA DI G.C. N. 315 DEL 15.10.2008

Seduta del giorno ..... 8.04.2011 .....

DIPARTIMENTO	NOMINATIVO	QUALIFICA O RUOLO	TITOLO DI RAPPRESENTANZA	FIRMA
DIPARTIMENTO DEL PATRIMONIO E DELLA CASA	Arch. GIULIO BRUNI	FUNCTIONARIO	DELEGATO	
DIPARTIMENTO MOBILITA' E TRASPORTI	ALBERTO TOFANI	INGEGNERE	DELEGATO	
DIPARTIMENTO TUTELA AMBIENTALE E DEL VERDE				
DIPARTIMENTO POLITICHE PER LA RIQUALIFICAZIONE DELLE PERIFERIE	Arch. ANTONUCCI MICHELE		DELEGATO	
DIPARTIMENTO PROGRAMMAZIONE E ATTUAZIONE URBANISTICA	ING. ERICO STRANATO			