


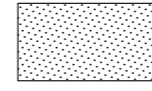


QUANTITA' DI PROGETTO		
SUPERFICI PRIVATE		
S.U.L. con destinazioni d'uso miste	26963	mq
ACE (permeabile al 20%)	9395	mq
VE (permeabile all'90%)	6732	mq
ACE + VE	16127	

LEGENDA

-  Perimetro dell'area d'intervento
  -  Perimetro area esterna destinata ad innesto viabilità
- SUPERFICI PRIVATE
-  ACE -Area di concentrazione edilizia
  -  VE - Verde privato con valenza ecologica

PIANO DI LOTTIZZAZIONE DELL'AREA I39  
 AMBITO DI TRASFORMAZIONE INTEGRATA

- CECCHIGNOLA - (municipio XII)

A.B.D.R. ARCHITETTI ASSOCIATI s.r.l.  
 Prof. Arch. M.L. ARLOTTI  
 Prof. Arch. M. BECCU  
 Prof. Arch. P. DESIDERO  
 Prof. Arch. F. RAIMONDO

Proprietà:  
 EUROSMERALDO s.r.l.  
 VIA PORDENONE, 2 - 00182 ROMA

Arch. C. Calviello  
 Arch. I. Soreca



NUOVI TIPI Aggiornamento del Progetto Prot.1816 del 17 Agosto 1997/ Prot. 3191 del 17 Marzo 2003/  
 Prot.9535 del 21 Maggio 2009/ Prot.13340 del 16 Luglio 2009/ Nuovi tipi Prot. 4761 del 04 Marzo 2010

ELENCO TAVOLE		
AII. A	AEROFOTOGRAMMETRICO E P.R.G.	SCALA VARIE
AII. B	VINCOLI P.T.P.R.	SCALA VARIE
AII. C	PLANIMETRIA CATASTALE E PROPRIETA'	SCALA 1:2000
AII. D	ZONIZZAZIONE SU BASE CATASTALE	SCALA 1:1000
AII. E	SUPERFICI PUBBLICHE: RETE VIARIA, PARCHEGGI E VERDE PUBBLICO	SCALA VARIE
AII. Ebis	INQUADRAMENTO GENERALE DELLA VIABILITA' E VINCOLI STRADALI	SCALA VARIE
AII. F	SUPERFICI PRIVATE	SCALA 1:1000
AII. G	PLANIVOLUMETRICO	SCALA 1:1000
AII. H	RELAZIONE TECNICA	
AII. Hbis	RELAZIONE DELL'IMPIANTO DI DEPURAZIONE	
AII. I	NORME TECNICHE	

COMUNE DI ROMA

ALLEGATO	DATA	FIRMA
F	27.05.2010	
<b>SUPERFICI PRIVATE</b>		