



# ROMA CAPITALE

DIPARTIMENTO PROGRAMMAZIONE E ATTUAZIONE URBANISTICA  
U.O. CITTA' PERIFERICA

## PIANO ESECUTIVO PER IL RECUPERO URBANISTICO NUCLEO N° 12.17 "VIA DELLA FALCOGNANA"

MUN.  
XII

### COMMITTENTE

Nominativo: CONSORZIO "PADULI"  
Indirizzo della sede legale: VIA CASALE LE ALLODOLE N° 24, 00134-ROMA  
Recapito: Tel 06/7194104, Fax 06/7194497, Email studioambrosiano@libero.it

### NOMINATIVO RAPPRESENTANTE LEGALE

Nominativo: FRANCO TREVISANI  
Indirizzo: Via Paduli n° 75, 00134 - Roma  
Recapito: 06/7139194

### GRUPPO DI PROGETTAZIONE

Arch. Vincenzo Ambrosiano  
Arch. Lucio Ambrosiano  
Arch. Longo Domenico  
Arch. Maura Ambrosiano  
Arch. Valentina Parente

Sede legale: Via Casale le Allodole n° 24, 00134 - Roma; Tel 06/7194104, Fax 06/7194497, Email studioambrosiano@libero.it

Direttore Dipartimento Programmazione e Attuazione Urbanistica Ing. Enrico Stravato

#### Coordinamento Tecnico - Amministrativo:

Direttore U.O. Città Periferica Ing. Tomino Egidi  
Arch. Michela Puggilini  
Func. Geom. Marco Fattori  
Func. Geom. Mauro Pizzi  
Func. Geom. Cristina Damiano Vecchio  
Func. Geom. Mauro Zotti  
Func. Serv. Tec. Sit. Graf. Emanuela Moravelli  
Func. Sit. Graf. Infor. Terr. Bruno De Lorenzo  
Func. Sit. Graf. Infor. Terr. Anna Passarini  
Func. Sit. Graf. Infor. Terr. Annalisa Sberaglia  
Func. Tec. Sit. Graf. Fabio De Minicis  
Func. Tec. Sit. Graf. Irene Ferrasi  
Geom. Isabella Costantino  
Geom. Mauro Ciani  
Geom. Raffaele Craciani  
Geom. Rita Napolitano  
Geom. Antonio Nardone  
Geom. Maria Cristina Bis  
Geom. Salvatore Gallo  
Func. Dir. Amm. Paolo Di Maria, Eugenia Girolami, Func. Amm. Anna Medaglia, Inr. Amm. Simona Giambaloni, Oper. Serv. Supp. Cust. Daniela Ambrogi  
Supporto Tecnico - Amministrativo R.p.R. S.p.A.  
Arch. Cristina Campanelli, Geom. Massimo Anselmi, Tec. Aerof. Alessandro Caputo, Inr. Amm. Maurizio Barilli, Fabrizio Pirzelli

Tavola n.

7

## SEDI VIARIE E PARCHEGGI PUBBLICI

Scala 1:2000

Data: 31/08/10

Aggiornamenti: 15/01/13

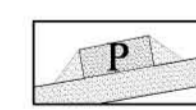
File: Tav 7 - Sedi Viarie

## LEGENDA


### PERIMETRI



PERIMETRO PIANO ESECUTIVO

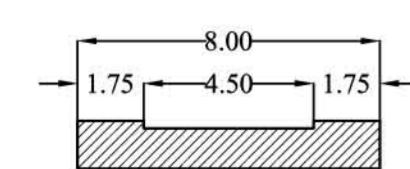


SEDI VIARIE PUBBLICHE, PARCHEGGI PUBBLICI E  
VERDE DI ARREDO STRADALE



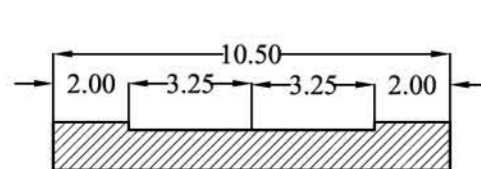
VIABILITA' PRIVATA

### SEZIONE STRADALE A



(8 m: senso unico con corsia di 4,5 m)

### SEZIONE STRADALE B



(10,50 m: doppio senso con corsie di 3,25 m)

