




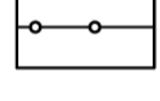
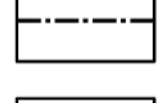
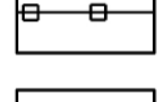
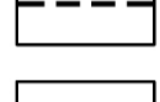



AEROFOTOGRAMMETRIA S.A.R.A. NISTRI GENNAIO 1991
 UNIONE STRALCIO F17sud+F18sud+F26nord+F27nord - Rapp.1:10.000

PERIMETRI

-  PERIMETRO NUCLEO ORIGINARIO
-  PERIMETRO NUCLEO APPROVATO
-  PERIMETRO PIANO ESECUTIVO

INFRASTRUTTURE ESISTENTI

-  VIABILITA' E SVINCOLI
-  LINEA FERROVIARIA
-  COLLETTORE PER ACQUE DI PIOGGIA
-  COLLETTORE PER ACQUE NERE
-  ACQUEDOTTO
-  ELETTRODOTTO
-  DEPURATORE



ROMA CAPITALE
 DIPARTIMENTO PROGRAMMAZIONE E ATTUAZIONE URBANISTICA
 U.O. CITTA' PERIFERICA

**PIANO ESECUTIVO PER IL RECUPERO URBANISTICO DEL
 NUCLEO N.8.03 - "FOSSO DELL'OSA - VIA POLENSE KM 18"**

MUN.
VIII



PROPONENTI



Associazione Consorziale
**"CONSORZIO DI
 AUTORECUPERO OSA"**
 Il Presidente
 Filippo Cialdella

Direttore Dipartimento Programmazione e Attuazione Urbanistica Ing. Errico Stravato

Coordinamento e Supporto Tecnico - Amministrativo:
 Direttore Ing. Tonino Egiddi

- Arch. Michela Poggipollini
- Funz. Geom. Marco Fattori
- Funz. Geom. Mauro Pizzuti
- Funz. Geom. Cosma Damiano Vecchio
- Funz. Geom. Mauro Zanini
- Funz. Serv. Tec. Sist. Graf. Emanuela Morselletto
- Funz. Sist. Graf. Infor. Territ. Bruno De Lorenzo
- Funz. Sist. Graf. Infor. Territ. Anna Panaiotti
- Funz. Sist. Graf. Infor. Territ. Rossella Sbarigia
- Istrut. Tec. Sist. Graf. Fabio De Minicis
- Istrut. Tec. Sist. Graf. Irene Torniai
- Geom. Isabella Castellano
- Geom. Mauro Ciotti
- Geom. Rufina Cruciani
- Geom. Rita Napolitano
- Geom. Antonio Nardone
- Geom. Maria Cristina Ria
- Geom. Salvatore Zullino

Funz. Dir. Amm. - Paolo Di Mario, Eugenia Girolami; Funz. Amm. Anna Medaglia; Istr. Amm. Simonetta Gambadori; Oper. Serv. Supp. Cust. Daniela Astrologo
Supporto Tecnico - Amministrativo R.p.R. S.p.A.:
 Arch. Cristina Campanelli; Geom. Massimo Antonelli; Tec. Aerof. Alessandro Cugola; Istrut. Ammin. Maurizio Barelli, Fabrizio Pirazzoli

COORDINAMENTO TECNICO

COORDINAMENTO DELLE PERIFERIE:
 Piani per la Periferia -
 Unione Borgate - A.NA.CI.PE. - A.R.C.

Arch. Giuseppe Manacorda
 Arch. Ezio Neri

PROGETTAZIONE

Arch. Giuseppe Manacorda Geom. Bruno Pulcinelli
 Arch. Mirco Pirani Geom. Marco Stefanelli
 Dott. Riccardo Pulcinelli
 Dott. Emiliano Pulcinelli
 Ing. Fabio De Rosa

Tavola n.
1

**INQUADRAMENTO TERRITORIALE,
 DESTINAZIONI DI P.R.G. E VINCOLI**

scala 1:1.000

Data: 16/12/2011

Aggiornamenti:

OSA Tav1 16122011_7 Marco.dwg