ROMA CAPITALE

Dipartimento Programmazione e Attuazione Urbanistica
Direzione Programmazione e Pianificazione del Territorio
U.O. Programmazione degli Interventi di Trasformazione Urbana

MUNICIPIO VIII

PROGRAMMA URBANISTICO
"LUNGHEZZA - NOCETTA"

SERIE "A" PROGETTO URBANISTICO	ACCORDO DI PROGRAMMA ex art.34 D. L.gs 18/08/00	
DATA: 30/09/2010 AGGIORNAMENTO: 30/09/2010 AGGIORNAMENTO: 30/09/2010 AGGIORNAMENTO: 30/09/2010	PROPRIETA': ANA'ROMA MAGNABOSCO srl	PROGETTAZIONE URBANISTICA: Arch. Lorenzo Sciarrillo
	SOCIETA' COMPENSANDA: ANA'ROMA MAGNABOSCO srl	PROGETTAZIONE SPECIALISTICA: Studio Valori Milano
SCALA: 1:1000		

C3 RETE VIARIA E PARCHEGGI PUBBLICI

SEZIONE TIPO - SCALA 1:100

SEZIONE A-A

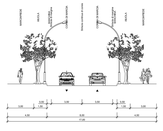

LEGENDA

- PERIMETRO DELL'AREA DI INTERVENTO
- LIMITE DELLE FASCE DI PERTINENZA
- LIMITE DELLE FASCE DI RISPETTO
- LIMITE DI INTERVENTO SU RETE STRADALE
- EDIFICI RESIDENZIALI
- EDIFICI A DESTINAZIONE MISTA
- SERVIZI PUBBLICI
- 34.8 CARTA TECNICA REGIONALE (FOGLIO 374082, FOGLIO 375053)
- AGGIORNAMENTO CARTOGRAFICO (PROGETTO CENTRALITA' DI LUNGHEZZA)

QUADRO DI INSIEME DEGLI INTERVENTI - SCALA 1:1000

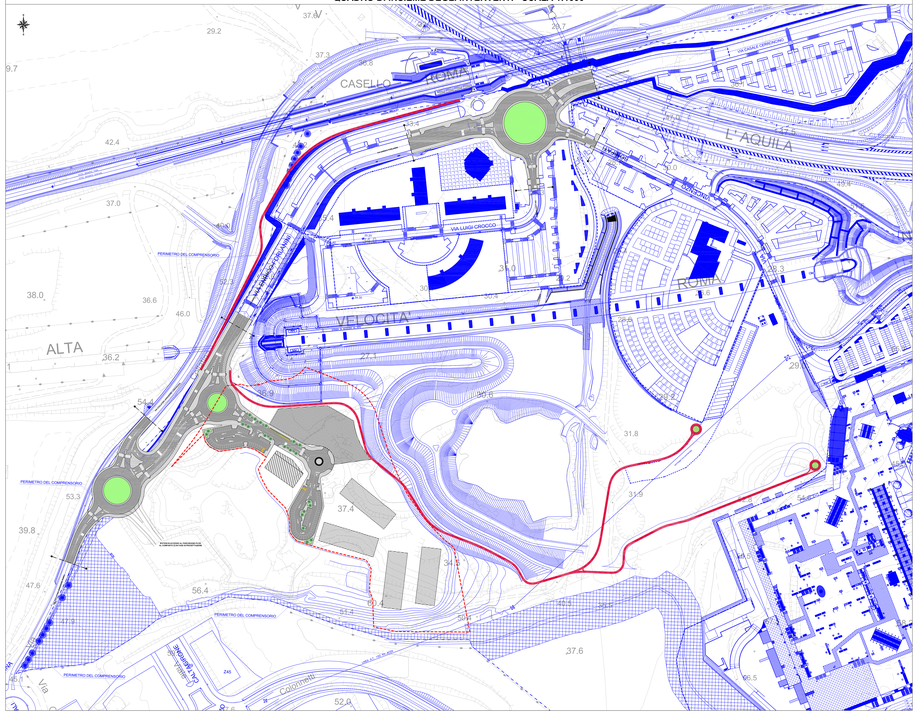

NUOVA VIABILITA' E MESSA A NORMA DELLA ROTATORIA TRA VIA FORLANINI E VIA COLLATINA - SCALA 1:500

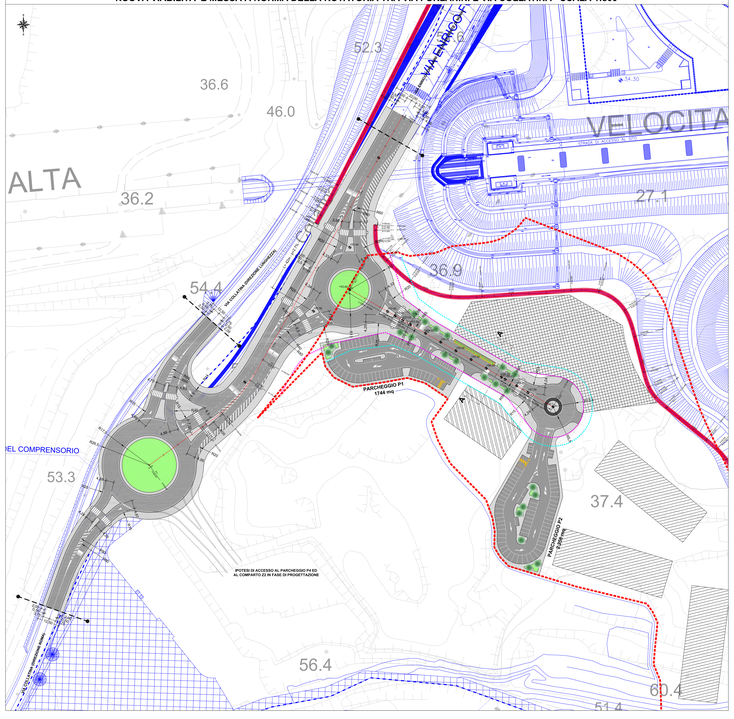
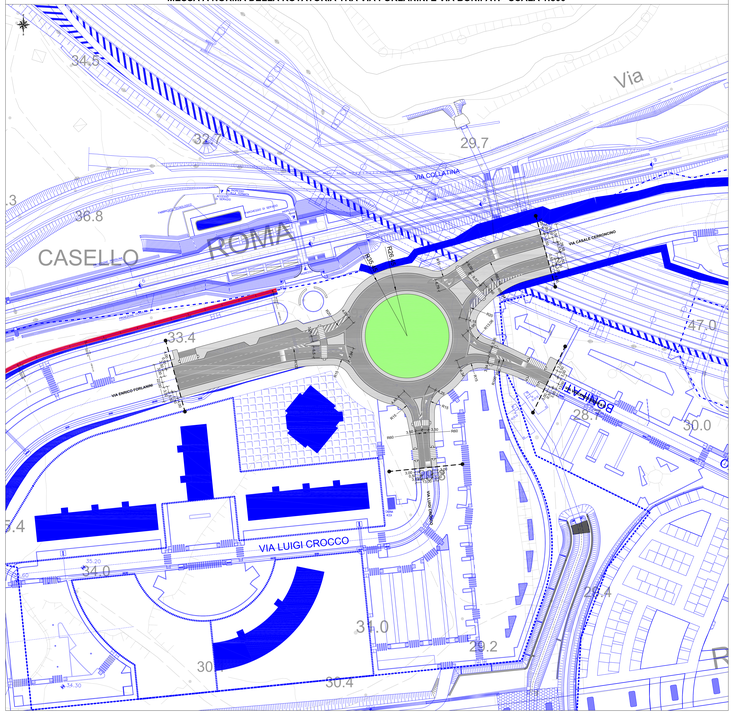
MESSA A NORMA DELLA ROTATORIA TRA VIA FORLANINI E VIA BONIFATI - SCALA 1:500