ROMA CAPITALE

Dipartimento Programmazione e Attuazione Urbanistica
Direzione Programmazione e Pianificazione del Territorio
U.O. Programmazione degli Interventi di Trasformazione Urbana

MUNICIPIO XIX

PROGRAMMA URBANISTICO
"PALMAROLA - LUCCHINA"

SERIE "A" PROGETTO URBANISTICO

ACCORDO DI PROGRAMMA ex art.34 D. L.gs.18/08/00

DATA
11/07/2011

AGGIORNAMENTI
03/10/2011
16/07/2012
23/08/2012
13/02/2013

SCALA
varie

PROPRIETA':
LUCCHINA srl

PROGETTAZIONE URBANISTICA:
Arch. Lorenzo Busnengo

SOCIETA' COMPENSANDE :

EXCELSA srl

FRASSINO 2000 srl

POTMOS srl

LUCCHINA srl

NUOVA FLORIM srl

PROGETTAZIONE SPECIALISTICA:

Ing. Sonia Briglia
Ing. Cosimo Epifani

ELABORATO
C2.e

RELAZIONE SULLA MOBILITA'
TRACCIATI PLANIMETRICI, SEZIONI TIPO E PROFILI ALTIMETRICI
VIA IPOGEO DEGLI OTTAVI

ELENCO ALLEGATI:

ALL. A1	ESTRATTO DI PRG PREVIGENTE " TOR MARANCIA - TOR CERVARA - Ex E1 CASAL GIUDEO"	1 : 10.000
ALL. A2	ESTRATTO DI PRG VIGENTE " TOR MARANCIA - TOR CERVARA - Ex E1 CASAL GIUDEO"	1 : 10.000
ALL. A4	ESTRATTO DI PRG PREVIGENTE "PALMAROLA - LUCCHINA"	1 : 10.000
ALL. A5	ESTRATTO DI PRG VIGENTE "PALMAROLA - LUCCHINA"	1 : 10.000
ALL. A6	VARIANTE DI PRG VIGENTE "PALMAROLA - LUCCHINA"	1 : 10.000
ALL. A7	RELAZIONE TECNICA ILLUSTRATIVA	-
ALL. A8	NORME TECNICHE DI ATTUAZIONE	-
ALL. A9	RELAZIONE DI PREVISIONE DI MASSIMA DELLE SPESE	-
ALL. B1	PLANIMETRIA CATASTALE E PROPRIETA' "PALMAROLA - LUCCHINA"	1 : 2.000
ALL. B2	PLANIMETRIA CATASTALE E PROPRIETA' " TOR MARANCIA - TOR CERVARA - Ex E1 CASAL GIUDEO"	1 : 2.000
ALL. B3	CERTIFICATI CATASTALI	-
ALL. B4	TIPO DI FRAZIONAMENTO	1 : 2.000
ALL. C1	INQUADRAMENTO INFRASTRUTTURALE	1 : 10.000
ALL. C2	RELAZIONE SULLA MOBILITA'	-
ALL. C3	RETE VIARIA E PARCHEGGI PUBBLICI	1 : 2.000
ALL. C4	STATO DI FATTO	1 : 2.000
ALL. D1	ZONIZZAZIONE SU BASE CATASTALE	1 : 2.000
ALL. G1	ESECUTIVO PLANIVOLUMETRICO	1 : 2.000
ALL. G2	PLANIVOLUMETRICO ESEMPLIFICATIVO	1 : 2.000
ALL. H	PLANIMETRIA DELLE PREESISTENZE STORICHE E DEI VINCOLI	varie

TRACCIATI PLANIMETRICI - SCALA 1:500

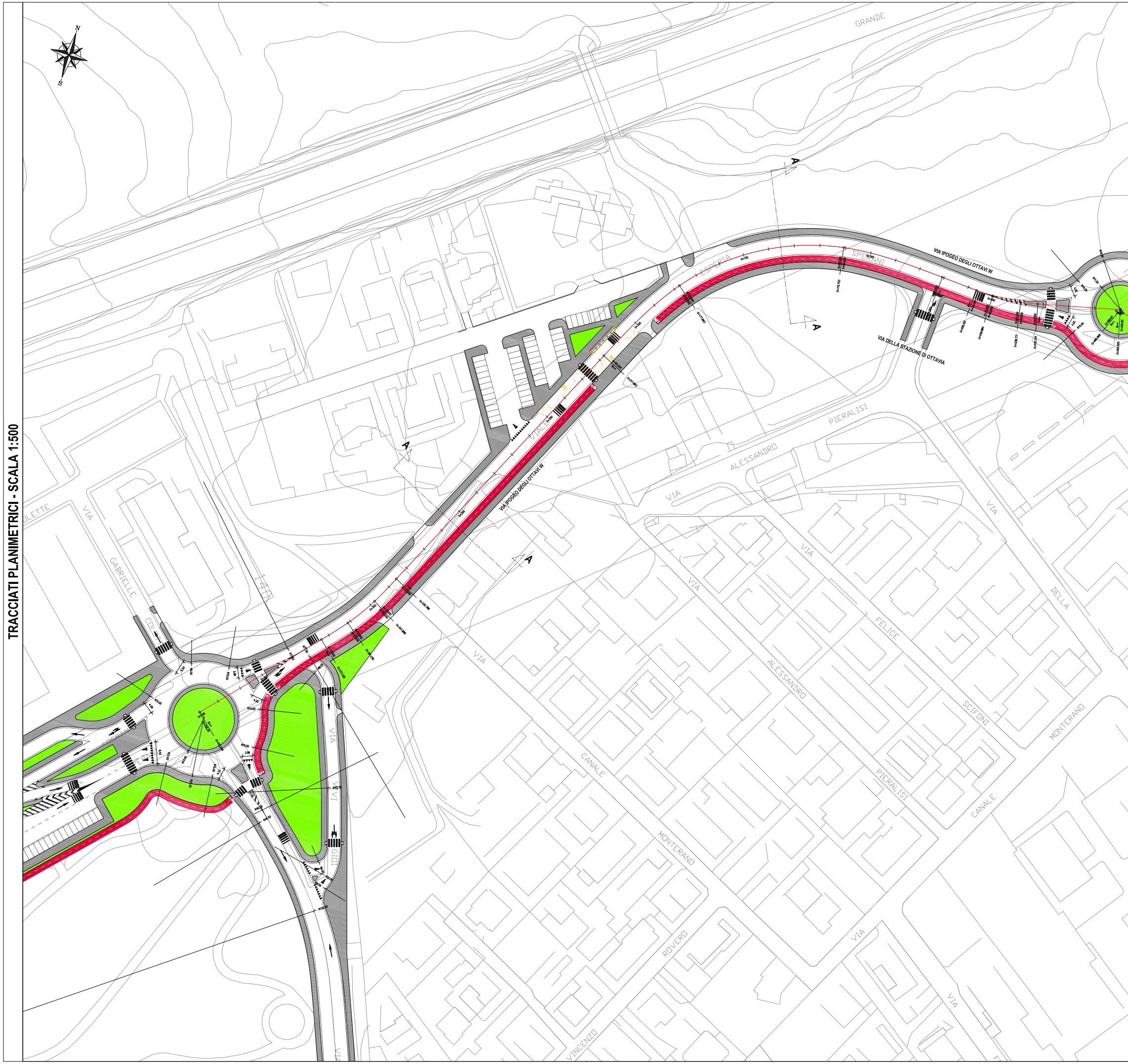
N
S
GRANDE
A
A
ESPERIA
SPERANI
VIA IPOGEO DEGLI OTTAVI W
VIA DELLA STAZIONE DI OTTAVIA
PIERALISI
ALESSANDRO
VIA
VIA
LETTE
VIA
GABRIELLE
COL
VIA IPOGEO DEGLI OTTAVI W
VIA
FELICE
DELLA
VIA
SCIFONI
MONTERANO
VIA
ALESSANDRO
PIERALISI
CANALE
CANALE
VIA
GIOI
MONTERANO
ROVERO
VIA
VIA
VINCENZO

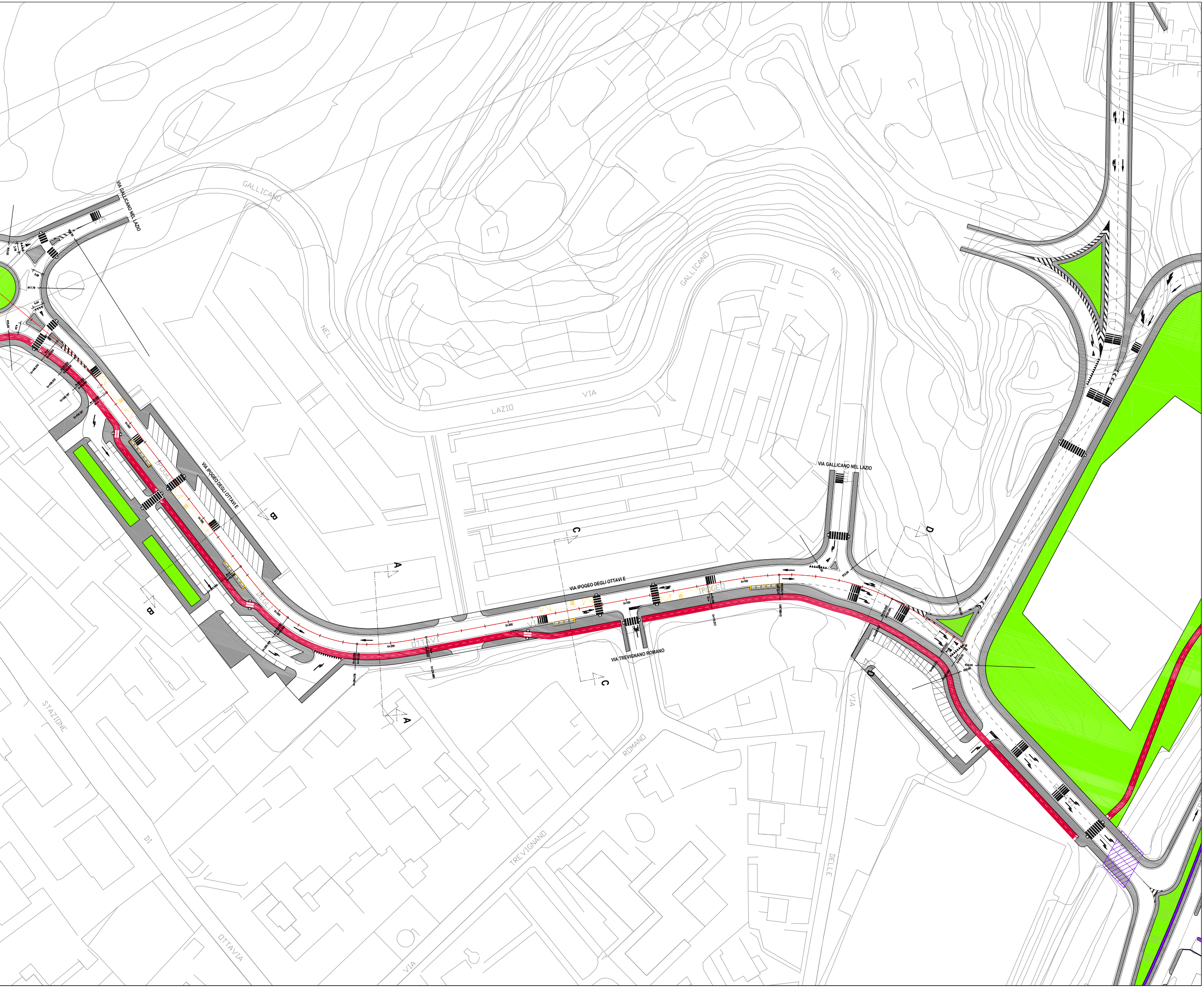
VIA GALLICANO NEL LAZIO
VIA
GALLICANO
NEL
LAZIO
VIA
GALLICANO
NEL
VIA GALLICANO NEL LAZIO
VIA IPOGEO DEGLI OTTAVI E
IPOGEO
DEGLI
VIA IPOGEO DEGLI OTTAVI E
OTTAVI
IPOGEO
VIA TREVIGNANO ROMANO
ROMANO
TREVIGNANO
VIA
STAZIONE
DI
OTTAVIA
VIA
DELLE
A
A
B
B
C
C
D
D

SEZIONI TIPO - SCALA 1:100

SEZIONE A-A

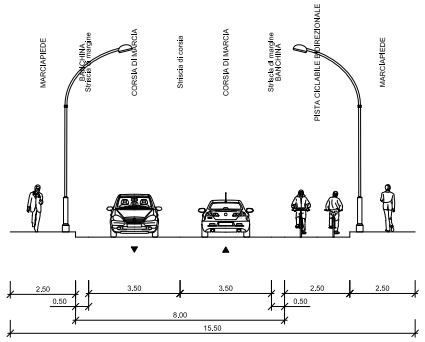
MARCIAPIEDE
BANCHINA
Striscia di margine
CORSIA DI MARCIA
Striscia di corsia
CORSIA DI MARCIA
Striscia di margine
BANCHINA
PISTA CICLABILE BIDIREZIONALE
MARCIAPIEDE
2.50
0.50
3.50
3.50
0.50
2.50
2.50
8.00
15.50

SEZIONE B-B

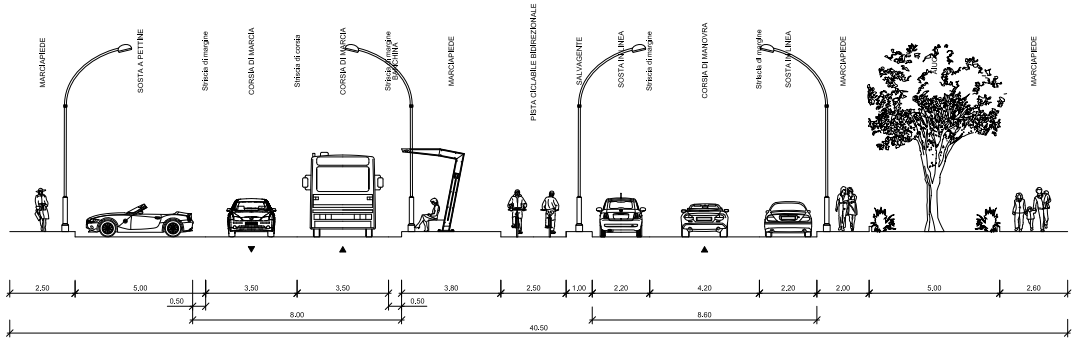
MARCIAPIEDE
SOSTA A PETTINE
Striscia di margine
CORSIA DI MARCIA
Striscia di corsia
CORSIA DI MARCIA
Striscia di margine
BANCHINA
MARCIAPIEDE
PISTA CICLABILE BIDIREZIONALE
SALVAGENTE
SOSTA IN LINEA
Striscia di margine
CORSIA DI MANOVRA
Striscia di margine
SOSTA IN LINEA
MARCIAPIEDE
MARCIAPIEDE
2.50
5.00
0.50
3.50
3.50
0.50
3.80
2.50
1.00
2.20
4.20
2.20
2.00
5.00
2.60
8.00
8.60
40.50

SEZIONE C-C

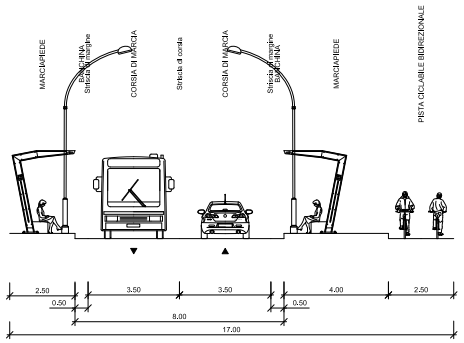
MARCIAPIEDE
BANCHINA
Striscia di margine
CORSIA DI MARCIA
Striscia di corsia
CORSIA DI MARCIA
Striscia di margine
BANCHINA
MARCIAPIEDE
PISTA CICLABILE BIDIREZIONALE
2.50
0.50
3.50
3.50
0.50
4.00
2.50
8.00
17.00

SEZIONE D-D

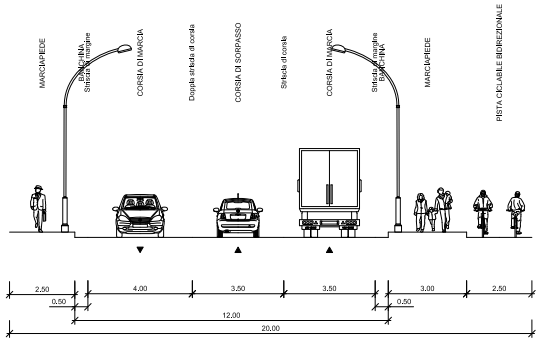
MARCIAPIEDE
BANCHINA
Striscia di margine
CORSIA DI MARCIA
Doppia striscia di corsia
CORSIA DI SORPASSO
Striscia di corsia
CORSIA DI MARCIA
Striscia di margine
BANCHINA
MARCIAPIEDE
PISTA CICLABILE BIDIREZIONALE
2.50
0.50
4.00
3.50
3.50
0.50
3.00
2.50
12.00
20.00

PROFILI ALTIMETRICI - SCALA 1:500/50

LIVELLETTE
L=55.00m
p=3.55%
Δ=1.95m

Profilo: Via Ipogeo degli Ottavi E
Scala 1:500/50
Q.R=130.00m



DISTANZE PROGRESSIVE	0+000.00	0+010.00	0+020.00	0+030.00	0+040.00	0+050.00	0+060.00	0+070.00
QUOTE PROGETTO	134.84	135.19	135.55	135.90	136.24	136.53	136.78	136.97
QUOTE TERRENO	134.83	135.10	135.51	135.95	136.27	136.51	136.77	136.95
DIFFERENZE QUOTE	0.00	0.09	0.04	-0.05	-0.02	0.03	0.00	0.02

ANDAMENTO PLANIMETRICO
Lrett=6.27m
L=30.25m
A=55.00
L=48.74m
R=100.00m

Profilo: Via Ipogeo degli Ottavi W
Scala 1:500/50
Q.R=130.00m

LIVELLETTE

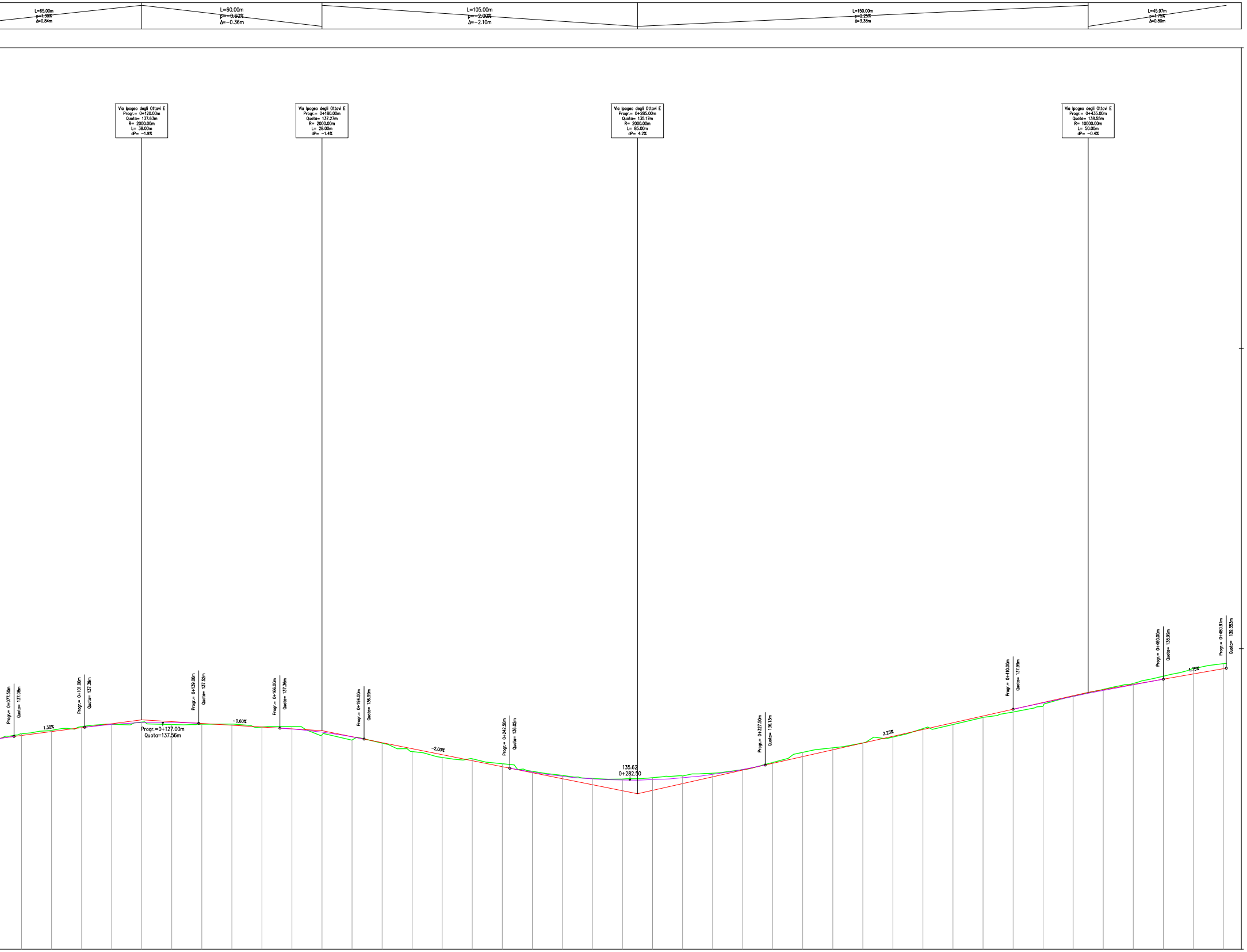
L=65.00m
p=1.30%
Δ=0.84m
L=60.00m
p=-0.60%
Δ=-0.36m
L=105.00m
p=-2.00%
Δ=-2.10m
L=150.00m
p=2.25%
Δ=3.38m
L=45.97m
p=1.75%
Δ=0.80m
Via Ipogeo degli Ottavi E
Progr.= 0+120.00m
Quota= 137.63m
R= 2000.00m
L= 38.00m
dP= -1.9%
Via Ipogeo degli Ottavi E
Progr.= 0+180.00m
Quota= 137.27m
R= 2000.00m
L= 28.00m
dP= -1.4%
Via Ipogeo degli Ottavi E
Progr.= 0+285.00m
Quota= 135.17m
R= 2000.00m
L= 85.00m
dP= 4.2%
Via Ipogeo degli Ottavi E
Progr.= 0+435.00m
Quota= 138.55m
R= 10000.00m
L= 50.00m
dP= -0.4%
Progr.= 0+077.50m Quota= 137.08m
1.30%
Progr.= 0+101.00m Quota= 137.39m
Progr.=0+127.00m
Quota=137.56m
Progr.= 0+139.00m Quota= 137.52m
-0.60%
Progr.= 0+166.00m Quota= 137.36m
Progr.= 0+194.00m Quota= 136.99m
-2.00%
Progr.= 0+242.50m Quota= 136.02m
135.62
0+282.50
Progr.= 0+327.50m Quota= 136.13m
2.25%
Progr.= 0+410.00m Quota= 137.99m
Progr.= 0+460.00m Quota= 138.99m
1.75%
Progr.= 0+480.97m Quota= 139.353m

DISTANZE PROGRESSIVE	QUOTE PROGETTO	QUOTE TERRENO	DIFFERENZE QUOTE
0+080.00	137.11	137.17	-0.06
0+090.00	137.24	137.28	-0.04
0+100.00	137.37	137.41	-0.03
0+110.00	137.48	137.48	0.00
0+120.00	137.54	137.56	-0.01
0+130.00	137.55	137.48	0.08
0+140.00	137.51	137.49	0.03
0+150.00	137.45	137.49	-0.04
0+160.00	137.39	137.39	0.00
0+170.00	137.33	137.41	-0.08
0+180.00	137.22	137.14	0.09
0+190.00	137.07	136.96	0.11
0+200.00	136.87	136.86	0.01
0+210.00	136.67	136.58	0.10
0+220.00	136.47	136.38	0.09
0+230.00	136.27	136.34	-0.06
0+240.00	136.07	136.17	-0.10
0+250.00	135.89	135.92	-0.03
0+260.00	135.75	135.78	-0.03
0+270.00	135.66	135.68	-0.02
0+280.00	135.63	135.66	-0.04
0+290.00	135.64	135.71	-0.07
0+300.00	135.70	135.77	-0.07
0+310.00	135.81	135.86	-0.04
0+320.00	135.98	135.98	0.00
0+330.00	136.19	136.21	-0.03
0+340.00	136.41	136.55	-0.14
0+350.00	136.64	136.70	-0.07
0+360.00	136.86	136.86	0.00
0+370.00	137.09	137.06	0.03
0+380.00	137.31	137.34	-0.03
0+390.00	137.54	137.48	0.06
0+400.00	137.76	137.71	0.05
0+410.00	137.99	137.89	0.09
0+420.00	138.21	138.08	0.12
0+430.00	138.42	138.42	0.00
0+440.00	138.62	138.65	-0.03
0+450.00	138.81	138.84	-0.04
0+460.00	138.99	139.08	-0.10
0+470.00	139.16	139.34	-0.18
0+480.00	139.34	139.50	-0.17

ANDAMENTO PLANIMETRICO

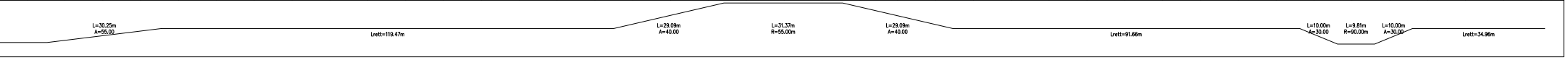
L=30.25m
A=55.00
Lrett=119.47m
L=29.09m
A=40.00
L=31.37m
R=55.00m
L=29.09m
A=40.00
Lrett=91.66m
L=10.00m
A=30.00
L=9.81m
R=90.00m
L=10.00m
A=30.00
Lrett=34.96m

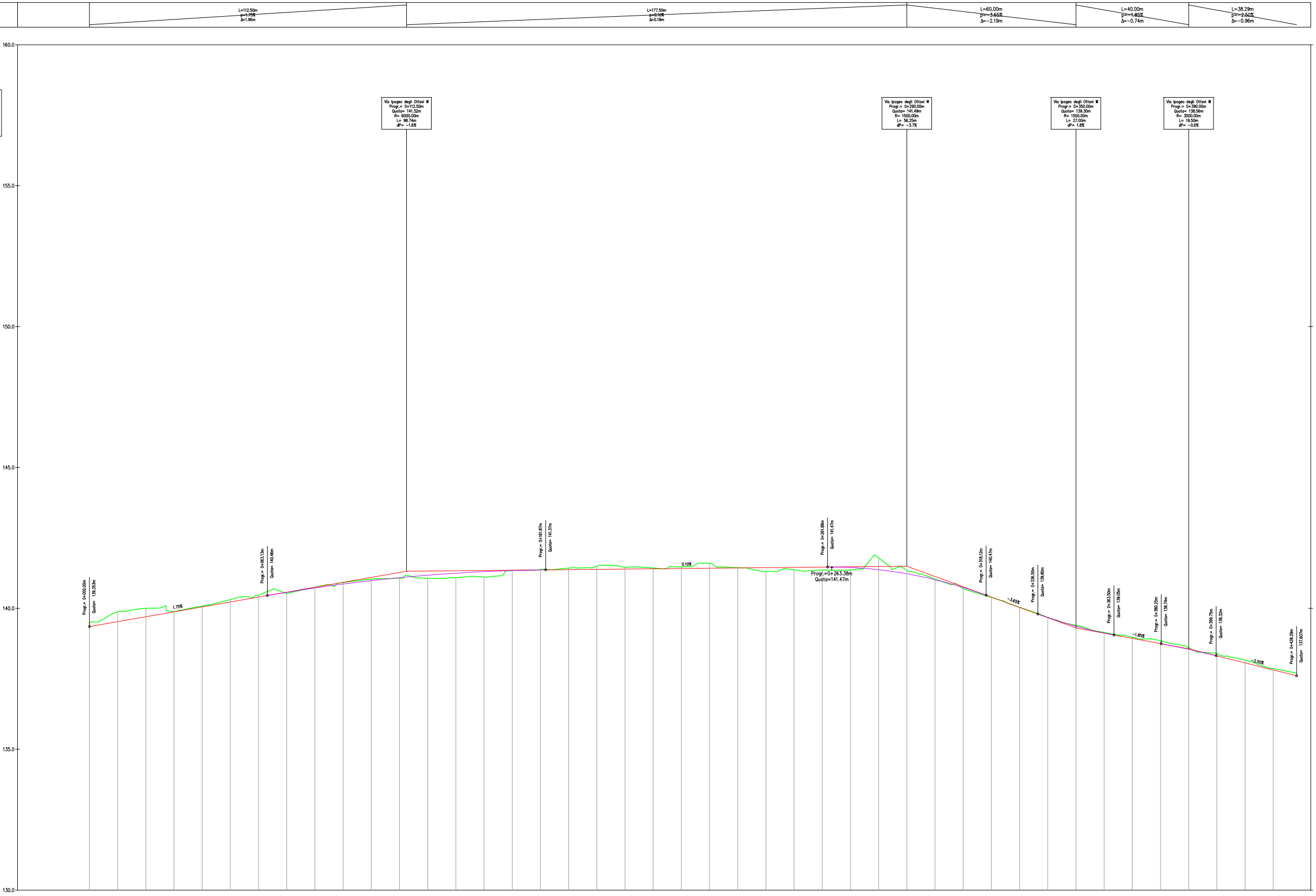
L=112.50m
p=1.75%
Δ=1.96m
L=177.50m
p=0.10%
Δ=0.18m
L=60.00m
p=−3.65%
Δ=−2.19m
L=40.00m
p=−1.85%
Δ=−0.74m
L=38.29m
p=−2.50%
Δ=−0.96m
160.0
155.0
150.0
145.0
140.0
135.0
130.0
Via Ipogeo degli Ottavi W
Progr.= 0+112.50m
Quota= 141.32m
R= 6000.00m
L= 98.74m
dP= −1.6%
Via Ipogeo degli Ottavi W
Progr.= 0+290.00m
Quota= 141.49m
R= 1500.00m
L= 56.25m
dP= −3.7%
Via Ipogeo degli Ottavi W
Progr.= 0+350.00m
Quota= 139.30m
R= 1500.00m
L= 27.00m
dP= 1.8%
Via Ipogeo degli Ottavi W
Progr.= 0+390.00m
Quota= 138.56m
R= 3000.00m
L= 19.50m
dP= −0.6%
Progr.= 0+000.00m
Quota= 139.353m
1.75%
Progr.= 0+063.13m
Quota= 140.46m
Progr.= 0+161.87m
Quota= 141.37m
0.10%
Progr.= 0+261.88m
Quota= 141.47m
Progr.=0+263.38m
Quota=141.47m
Progr.= 0+318.12m
Quota= 140.47m
−3.65%
Progr.= 0+336.50m
Quota= 139.80m
Progr.= 0+363.50m
Quota= 139.05m
−1.85%
Progr.= 0+380.25m
Quota= 138.74m
Progr.= 0+399.75m
Quota= 138.32m
−2.50%
Progr.= 0+428.29m
Quota= 137.607m

0+000.00	139.35	139.51	−0.16
0+010.00	139.53	139.88	−0.35
0+020.00	139.70	140.00	−0.30
0+030.00	139.88	139.88	−0.01
0+040.00	140.05	140.08	−0.03
0+050.00	140.23	140.31	−0.09
0+060.00	140.40	140.47	−0.07
0+070.00	140.57	140.53	0.04
0+080.00	140.73	140.75	−0.02
0+090.00	140.86	140.91	−0.05
0+100.00	140.99	141.04	−0.05
0+110.00	141.09	141.07	0.02
0+120.00	141.18	141.06	0.12
0+130.00	141.25	141.09	0.16
0+140.00	141.30	141.11	0.19
0+150.00	141.34	141.34	0.00
0+160.00	141.36	141.38	−0.02
0+170.00	141.37	141.43	−0.05
0+180.00	141.38	141.50	−0.11
0+190.00	141.39	141.46	−0.06
0+200.00	141.40	141.43	−0.03
0+210.00	141.41	141.47	−0.06
0+220.00	141.42	141.59	−0.17
0+230.00	141.43	141.45	−0.01
0+240.00	141.44	141.31	0.14
0+250.00	141.45	141.37	0.09
0+260.00	141.46	141.36	0.10
0+270.00	141.45	141.36	0.09
0+280.00	141.37	141.79	−0.41
0+290.00	141.23	141.35	−0.12
0+300.00	141.02	141.04	−0.02
0+310.00	140.74	140.70	0.04
0+320.00	140.40	140.39	0.01
0+330.00	140.03	140.04	0.00
0+340.00	139.67	139.68	−0.01
0+350.00	139.37	139.40	−0.03
0+360.00	139.12	139.14	−0.02
0+370.00	138.93	138.97	−0.04
0+380.00	138.75	138.85	−0.10
0+390.00	138.55	138.60	−0.05
0+400.00	138.31	138.41	−0.09
0+410.00	138.06	138.16	−0.10
0+420.00	137.81	137.86	−0.05

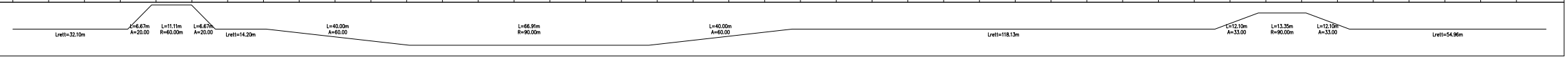
Lrett=32.10m
L=6.67m
A=20.00
L=11.11m
R=60.00m
L=6.67m
A=20.00
Lrett=14.20m
L=40.00m
A=60.00
L=66.91m
R=90.00m
L=40.00m
A=60.00
Lrett=118.13m
L=12.10m
A=33.00
L=13.35m
R=90.00m
L=12.10m
A=33.00
Lrett=54.96m