ROMA CAPITALE

Dipartimento Programmazione e Attuazione Urbanistica
Direzione Programmazione e Pianificazione del Territorio
U.O. Programmazione degli Interventi di Trasformazione Urbana

MUNICIPIO XIX

PROGRAMMA URBANISTICO
"PALMAROLA - LUCCHINA"

SERIE "A" PROGETTO URBANISTICO | ACCORDO DI PROGRAMMA ex art.34 D. L.gs.18/08/00

DATA: 11/07/2011

AGGIORNAMENTI: 03/10/2011, 06/07/2012, 23/06/2012, 13/02/2013

PROPRIETA':
LUCCHINA srl

PROGETTAZIONE URBANISTICA:
Arch. Lorenzo Buzzeroqui

SOCIETA' COMPENSANDE :
EXCELSA srl
FRASSINO 2000 srl
POTMOS srl
LUCCHINA srl
NUOVA FLORIM srl

PROGETTAZIONE SPECIALISTICA:
.

SCALA: varie

ELABORATO: **H**

PLANIMETRIA DELLE PREESISTENZE STORICHE E DEI VINCOLI

ELENCO ALLEGATI:

ALL. A1	ESTRATTO DI PRG PREVIGENTE "TOR MARANCIA - TOR CERVARA - Eu ED CASAL GIUDICI"	S. 1:10.000
ALL. A2	ESTRATTO DI PRG VIGENTE "TOR MARANCIA - TOR CERVARA - Eu ED CASAL GIUDICI"	S. 1:10.000
ALL. A3	ESTRATTO DI PRG PREVIGENTE "PALMAROLA - LUCCHINA"	S. 1:10.000
ALL. A4	ESTRATTO DI PRG VIGENTE "PALMAROLA - LUCCHINA"	S. 1:10.000
ALL. A5	RELAZIONE TECNICA ILLUSTRATIVA	-
ALL. A6	RELAZIONE TECNICA ILLUSTRATIVA	-
ALL. A7	NORME TECNICHE DI ATTUAZIONE	-
ALL. A8	REGIONE DI PROVENIENZA DI DIMORA DELLE SPECIE	-
ALL. B1	PLANIMETRIA CATASTALE E PROPRIETA' "PALMAROLA - LUCCHINA"	S. 2:000
ALL. B2	PLANIMETRIA CATASTALE E PROPRIETA' "TOR MARANCIA - TOR CERVARA - Eu ED CASAL GIUDICI"	S. 2:000
ALL. B3	CERTIFICATI CATASTALI	-
ALL. B4	TITOLI DI PROPRIETA'	-
ALL. C1	RELAZIONE GEOLOGICO STRUTTURALE	S. 10:000
ALL. C2	RELAZIONE SULLA MOBILITA'	-
ALL. C3	RETE VIARIA E PARCHEGGI PUBBLICI	S. 2:000
ALL. C4	RETE FOGNANTE	S. 2:000
ALL. C5	ZONIZZAZIONE SU BASE CATASTALE	S. 2:000
ALL. C6	ESECUTIVO PLANIVOLUMETRICO	S. 2:000
ALL. C7	ESECUTIVO PLANIVOLUMETRICO	S. 2:000
ALL. H	PLANIMETRIA DELLE PREESISTENZE STORICHE E DEI VINCOLI	varie

PTP AMBITO TERRITORIALE N°15 - RILIEVO DEI VINCOLI PAESAGGISTICI RAPP. 1.25.000

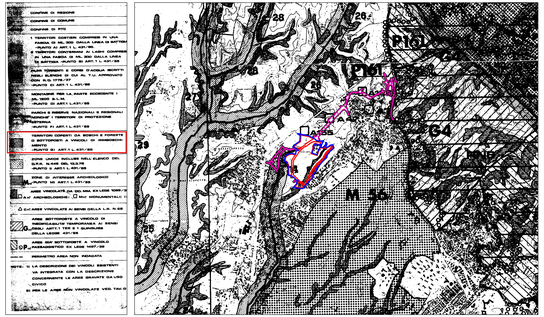

LEGENDA
Perimetro dell'intervento | Perimetro Superficie Territoriale | Perimetro Collegamenti esterni

PTPR - TAVOLA B FOGLIO 374 BENI PAESAGGISTICI RAPP. 1.10.000

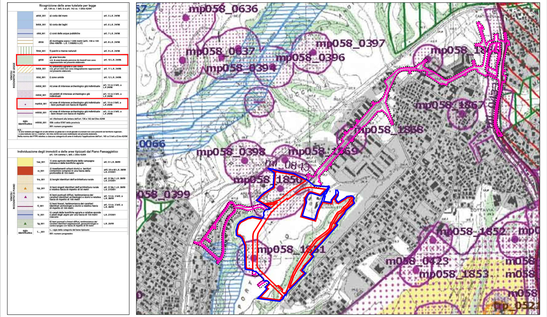

LEGENDA
Perimetro dell'intervento | Perimetro Superficie Territoriale | Perimetro Collegamenti esterni

PTPR - TAVOLA D FOGLIO 374 PROPOSTE COMUNALI DI MODIFICA DEI PTP VIGENTI RAPP. 1.10.000

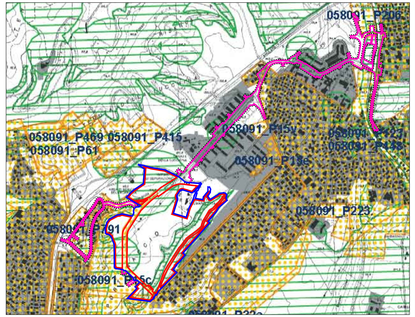

LEGENDA
Perimetro dell'intervento | Perimetro Superficie Territoriale | Perimetro Collegamenti esterni

PRG - RETE ECOLOGICA Individuazione delle modifiche ed integrazioni RAPP. 1.10.000

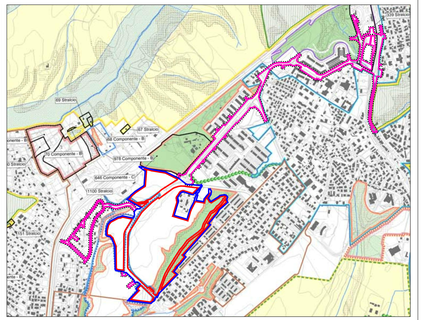

LEGENDA
Perimetro dell'intervento | Perimetro Superficie Territoriale | Perimetro Collegamenti esterni

PTP AMBITO TERRITORIALE N°15/8 - VALLE DEL TEVERE CLASSIFICAZIONE DELLE AREE AI FINI DELLA TUTELA RAPP. 1.10.000

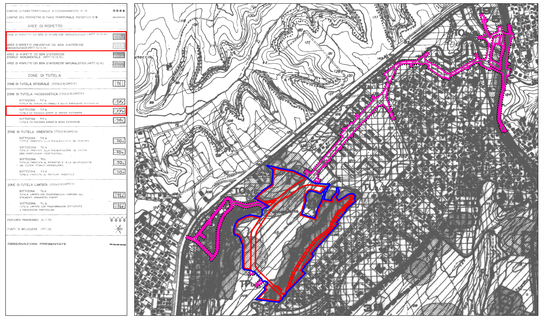

LEGENDA
Perimetro dell'intervento | Perimetro Superficie Territoriale | Perimetro Collegamenti esterni

PTPR - TAVOLA A FOGLIO 374 SISTEMI ED AMBITI DEL PAESAGGIO RAPP. 1.10.000

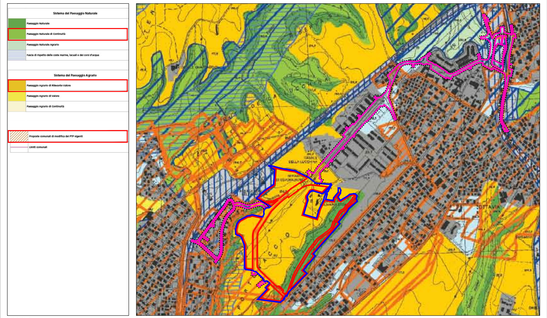

LEGENDA
Perimetro dell'intervento | Perimetro Superficie Territoriale | Perimetro Collegamenti esterni

PRG - CARTA PER LA QUALITA' RAPP. 1.10.000

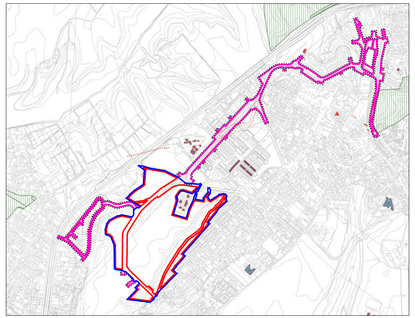

LEGENDA
Perimetro dell'intervento | Perimetro Superficie Territoriale | Perimetro Collegamenti esterni

PRG - RETE ECOLOGICA Localizzazione delle osservazioni accolte con ricadute grafiche e delle osservazioni d'ufficio RAPP. 1.10.000

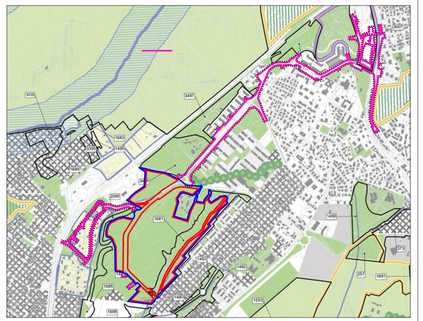

LEGENDA
Perimetro dell'intervento | Perimetro Superficie Territoriale | Perimetro Collegamenti esterni