





PIANO ESECUTIVO PER IL RECUPERO URBANISTICO DEL NUCLEO N. 19.15 - "PALMAROLINA"

MUN. XIX Associazione Consorziale di Recupero Urbano "Palmarolina-Acquasana" **Progettista:** Arch. Massimo Fioravanti
Presidente: Umberto Sbragia

Dirigente Dipartimento Programmazione e Attuazione Urbanistica Ing. Enrico Sbravato
Coordinamento Tecnico - Amministrativo:
Dirigente U.O. Città Periferica Ing. Tommaso Egidi
Arch. Michela Paganoni
Arch. Maurizio Santelli
Func. Geom. Massimo Fabbro
Func. Geom. Carmelo Fumano Vecchio
Func. Geom. Mauro Zanni
Func. Serv. Tec. Sost. Geom. Emanuela Marsidetti
Func. Sost. Geom. Fabio Ferreri, Bruno De Lorenzo
Func. Sost. Geom. Fabio Ferreri, Anna Paganoni
Func. Sost. Geom. Fabio Ferreri, Rosella Sbragia
Func. Tec. Sost. Geom. Fabio De Marco
Func. Tec. Sost. Geom. Anna Paganoni
Geom. Isabella Candelano
Geom. Mauro Ciani
Geom. Raffaele Craxiano
Geom. Sergio Duranzone
Geom. Rita Napolitano
Geom. Antonio Nardone
Geom. Maria Cristina Dia
Func. Dir. Amm. Paolo Di Maria, Eugenio Giordani, Func. Amm. Flavia D'Uva, Anna Modugno, Dir. Amm. Manlio Crisci, Simona Gambadori
Func. Serv. Sost. Geom. Daniela Iannuzzi
Supporto Tecnico - Amministrativo R.p.R. S.p.A.:
Arch. Cristina Campanelli, Geom. Massimo Amorelli, Tec. Arch. Alessandro Caputo, Ingeg. Ammin. Maurizio Barilli, Fabrizio Pinzelli

Tavola n. **6** **AREE CON DESTINAZIONE PUBBLICA**
 scala 1:1000 | Data: Febbraio 2010 | Aggiornamenti: Marzo 2012 | Tav. 6 Palmarolina

- PERIMETRI**
-  PERIMETRO PIANO ESECUTIVO
 -  PERIMETRO COMPARTO SOGGETTO A CONVENZIONE
 -  PERIMETRO COMPARTO FONDARIARIO PUBBLICO
 -  AREE PUBBLICHE

