
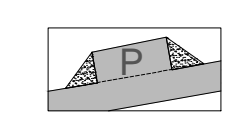
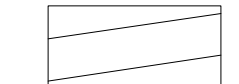


MUN. XIX Associazione Consortile di recupero urbano Pantanelle-Via Montagnana **Progettista:** Arch. Massimo Fioravanti
Presidente: Franco Massone

Direttore Dipartimento Progettazione e Attuazione Urbanistica Ing. Enrico Stravato
Coordinamento e Supporto Tecnico - Amministrativo:
 Direttore U.O. Città Periferica Ing. Tonino Egidi
 Arch. Michela Poggolini
 Funz. Geom. Marco Fattori
 Funz. Geom. Mauro Pizzuti
 Funz. Geom. Cosma Damiano Vecchio
 Funz. Geom. Mauro Zanni
 Funz. Serv. Tec. Sist. Graf. Emanuela Morcelletto
 Funz. Sist. Graf. Infor. Territ. Bruno De Lorenzo
 Funz. Sist. Graf. Infor. Territ. Anna Passanisi
 Funz. Sist. Graf. Infor. Territ. Rossella Starigita
 Funz. Tec. Sist. Graf. Irene Torrali
 Geom. Isabella Castellano
 Geom. Mauro Cotti
 Geom. Raffaella Cruciani
 Geom. Rita Napolitano
 Geom. Antonio Nardone
 Geom. Maria Cristina Riva
 Geom. Salvatore Zullino
 Funz. Dir. Amm. Paolo Di Maria, Eugenia Girolami; Funz. Amm. Anna Medaglia; Istr. Amm. Simona Gambadori; Oper. Serv. Supp. Caut. Daniela Astorloga
Supporto Tecnico - Amministrativo R.p.R. S.p.A.:
 Arch. Cristina Campanelli; Geom. Massimo Antonelli; Tec. Aerof. Alessandro Cugola; Istrut. Amm. Maurizio Barilli, Fabrizio Pirazzoli

Tavola n. **7 SEDI VIARIE E PARCHEGGI PUBBLICI**
 scala 1:1000 Data: 30/12/2010 Aggiornamenti: Marzo 2012 Tav. 7 Pantanelle

- PERIMETRI**
-  PERIMETRO PIANO ESECUTIVO
 -  SEDI VIARIE PUBBLICHE, PARCHEGGI PUBBLICI E VERDE DI ARREDO STRADALE
 -  VIABILITA' PRIVATA

