



# ROMA CAPITALE

DIPARTIMENTO PROGRAMMAZIONE E ATTUAZIONE URBANISTICA  
DIREZIONE TRASFORMAZIONE URBANA  
U.O. RIQUALIFICAZIONE DIFFUSA

## PIANO ESECUTIVO PER IL RECUPERO URBANISTICO DEL NUCLEO N. 10.4 - "VIA DELLE VIGNE DI PASSO LOMBARDO"

MUNICIPIO VII (ex X)

**PROPONENTE:** Consorzio Vigne di Passo Lombardo  
Il Presidente Valter Mencacci

**PROGETTISTI:** Arch. Carlo Mencacci  
+39 392 0936707  
arch.carlomencacci@gmail.com

Arch. M.Letizia Martani  
+39 340 3910345  
arch.martani@gmail.com

**COLLABORATORI:** Studio Tecnico Mencacci  
+39 06 72602100




Direttore Dipartimento Programmazione e Attuazione Urbanistica Ing. Antonello Fatello  
Coordinamento Tecnico - Amministrativo:  
Direttore U.O. Riqualificazione Diffusa Ing. Antonello Fatello

Funz. Geom. Marco Fattori  
Funz. Geom. Cosma Damiano Vecchio  
Istrut. Tecn. Sist. Infor. Territ. Bruno De Lorenzo  
Istrut. Tecn. Sist. Infor. Territ. Fabio De Minicis  
Istrut. Tecn. Sist. Infor. Territ. Irene Torniai  
Geom. Isabella Castellano  
Geom. Mauro Ciotti  
Geom. Rita Napolitano  
Geom. Antonio Nardone  
Funz. Ann. Floriana D'Urso  
Istr. Ann. Monja Cesari  
Istr. Ann. Lidia Dominjanni  
Istr. Ann. Francesca Giannini

Tavola n. **6** AREE CON DESTINAZIONE PUBBLICA

scala 1:2.000 Aggiornamenti: nome del File: Tavola\_6\_Aree con destinazione pubblica.dwg

### LEGENDA

-  PERIMETRO PIANO ESECUTIVO
-  PERIMETRO COMPARTO SOGGETTO A CONVENZIONE
-  PERIMETRO COMPARTO FONDIARIO PUBBLICO
-  PERIMETRO DI ACCORPAMENTO
-  AREE PUBBLICHE
-  SEDI VIARIE PUBBLICHE ESISTENTI

