

MONTE DELLE PICHE

DATA OTTOBRE 2011	PROPONENTE: Italsac 90 S.r.l. Nii S.r.l.	PROGETTISTA: arch. RICCARDO ARMEZZANI
AGGIORNAMENTI Data Rev. 15/09/2011 1 15/09/2011 2 15/09/2011 3 15/09/2011 4 15/09/2011 5 15/09/2011 6 15/09/2011 7 15/09/2011 8 15/09/2011 9 15/09/2011 10 15/09/2011 11 15/09/2011 12	PROPRIETA': Magliana s.r.l. Chiusdino House S.n.c.di Barile Roberto & C. Pallaracci Agnese Pallaracci Angela	collaboratrice: arch. PAOLA ALUNNI

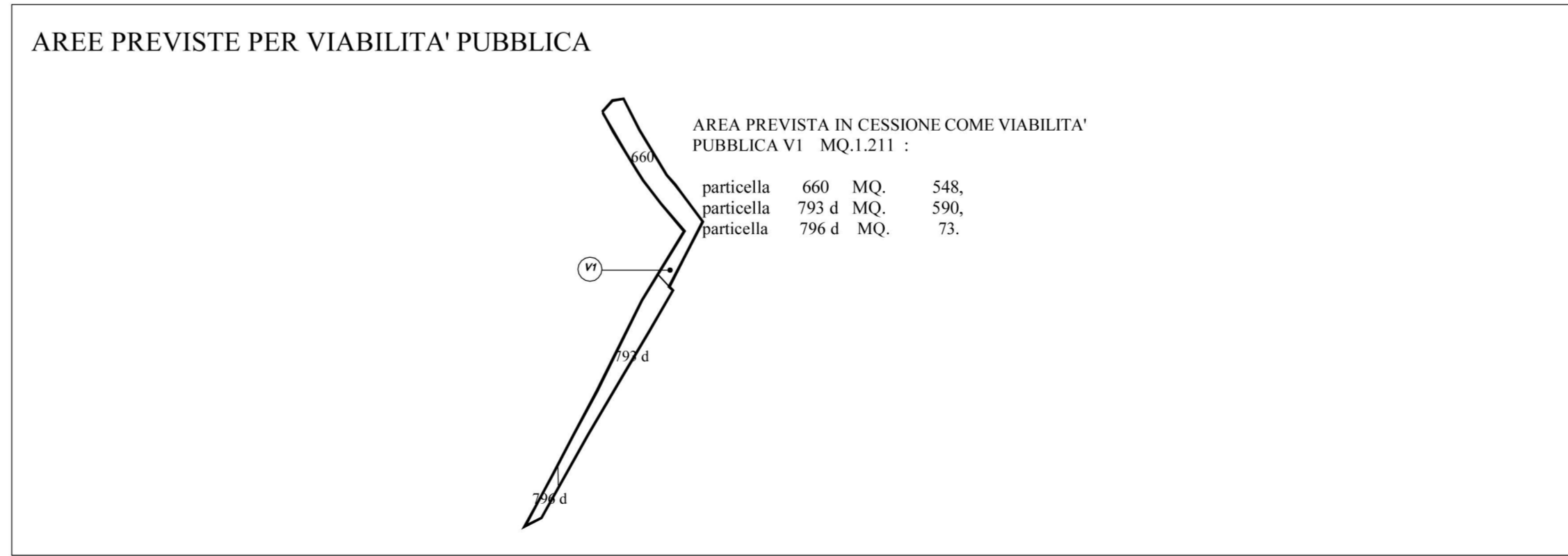

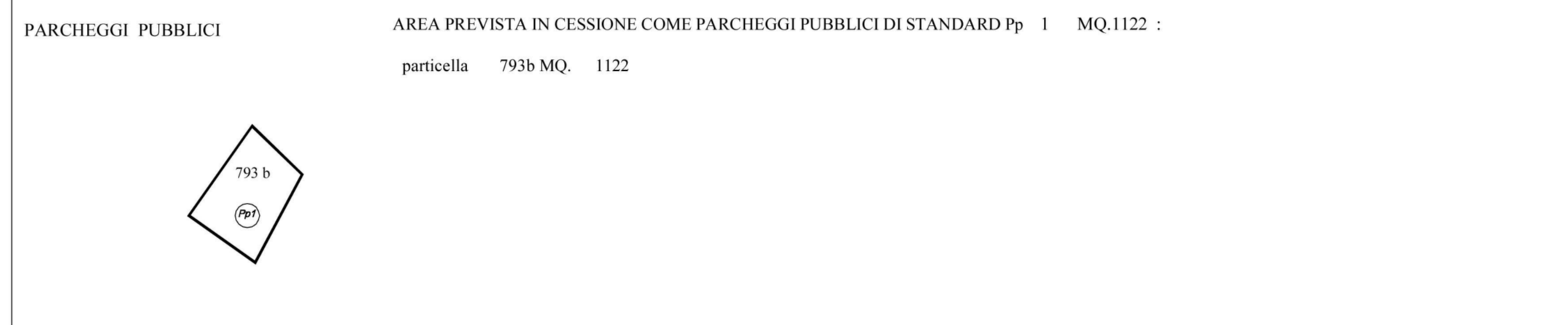
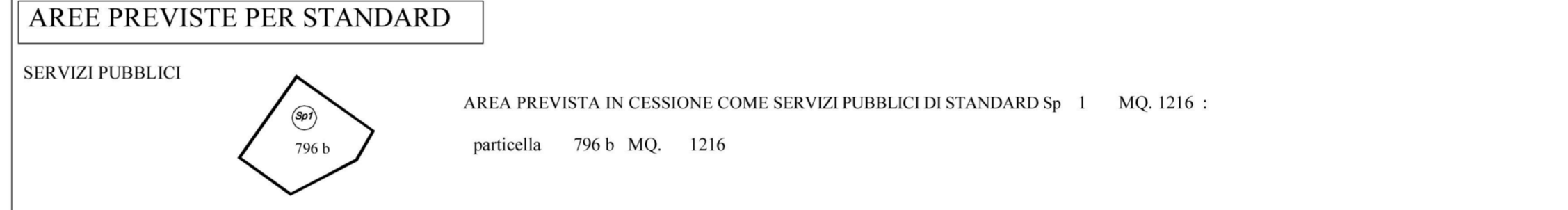
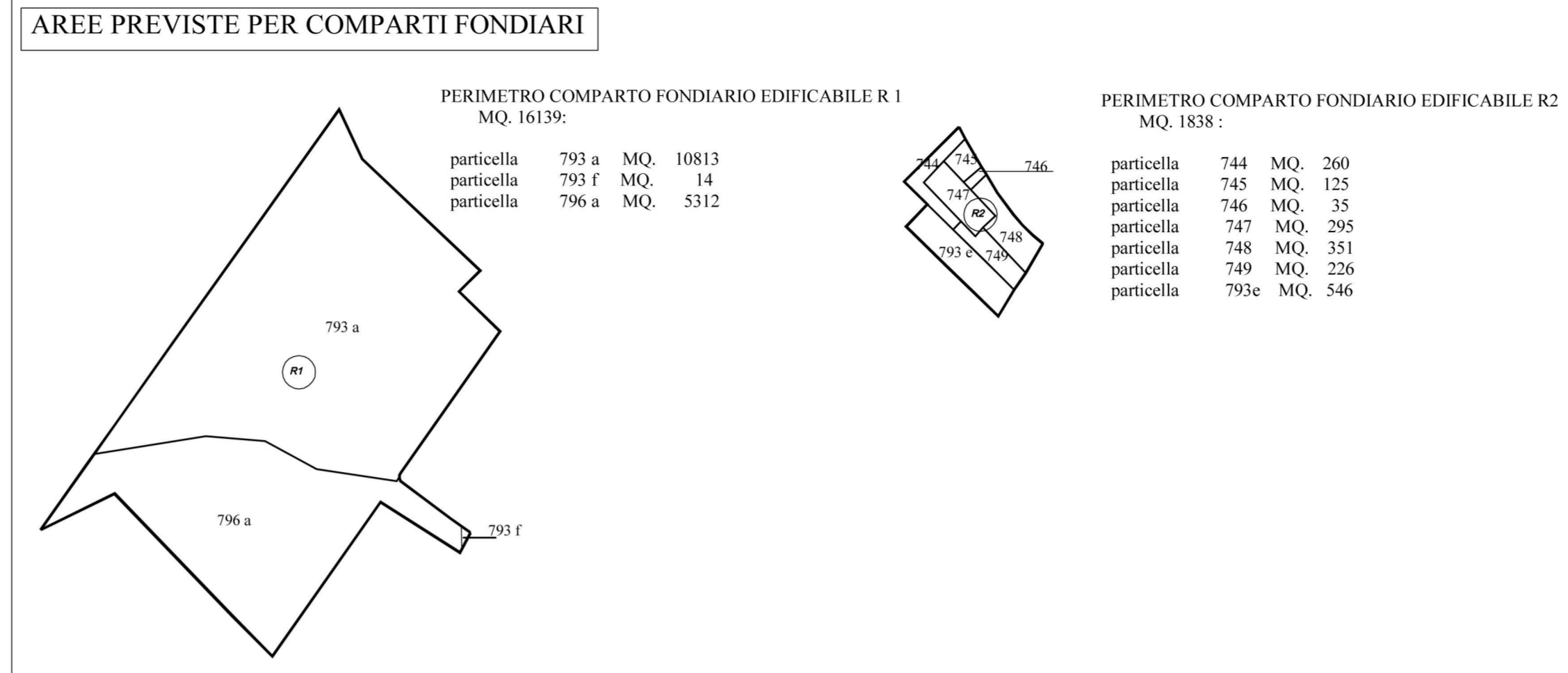
SCALA 1:2000	TIPO DI FRAZIONAMENTO
------------------------	------------------------------

- ELENCO ALLEGATI:**
- A1 - Estratto di P.R.G.Previgente 1965 area in cessione (CASAL GIUDEO, CASALE MONTARELLI)
 - A2 - Variante di P.R.G. Previgente -Piano delle certezze- area in cessione (CASAL GIUDEO, CASALE MONTARELLI)
 - A3 - Estratto di P.R.G. Vigente area in cessione (CASAL GIUDEO, CASALE MONTARELLI)
 - A4 - Estratto di P.R.G.Previgente 1965 (MONTE DELLE PICHE)
 - A5 - Variante di P.R.G.Previgente -Piano delle certezze (MONTE DELLE PICHE)
 - A6 - Estratto di P.R.G. Vigente (MONTE DELLE PICHE)
 - A7 - Relazione tecnica illustrativa
 - A8 - Norme tecniche di attuazione
 - A9 - Relazione di previsione di massima delle spese
 - A10 - Relazione dell'indagine di tipo geologico
 - A11 - Relazione dell'indagine di tipo vegetazionale
 - B1 - Planimetria catastale e proprietà (MONTE DELLE PICHE)
 - B2 - Planimetria catastale e Proprietà area in cessione (CASAL GIUDEO, CASALE MONTARELLI)
 - B3 - Certificati catastali
 - B4 - Tipo di frazionamento**
 - C1 - Inquadramento infrastrutturale
 - C2 - Relazione sulla mobilità
 - C3 - Rete viaria e parcheggi pubblici
 - C4 - Stato di fatto
 - D - Zonizzazione su base catastale
 - E - Verde e servizi pubblici
 - F - Superfici private
 - G1 - Esecutivo planivolumetrico
 - G2 - Planivolumetrico indicativo
 - H - Planimetria delle preesistenze storiche e dei vincoli

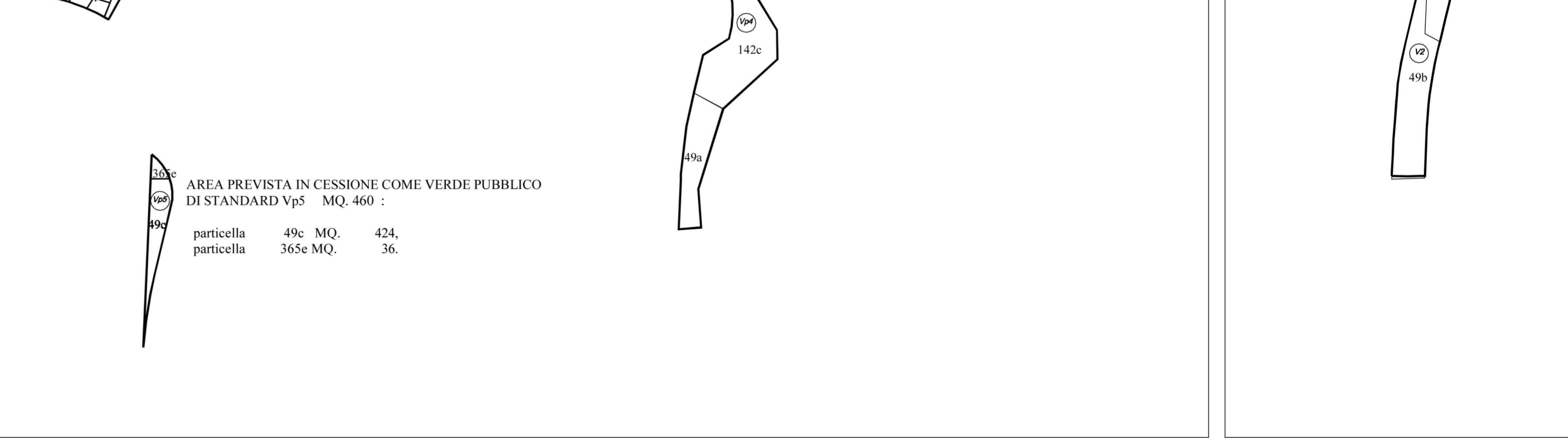
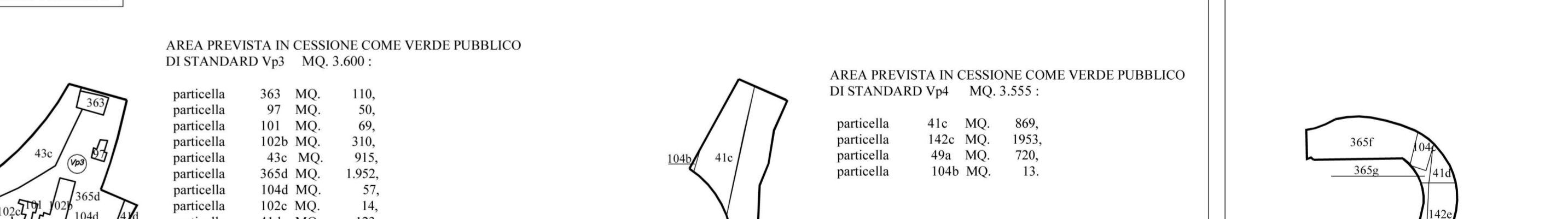
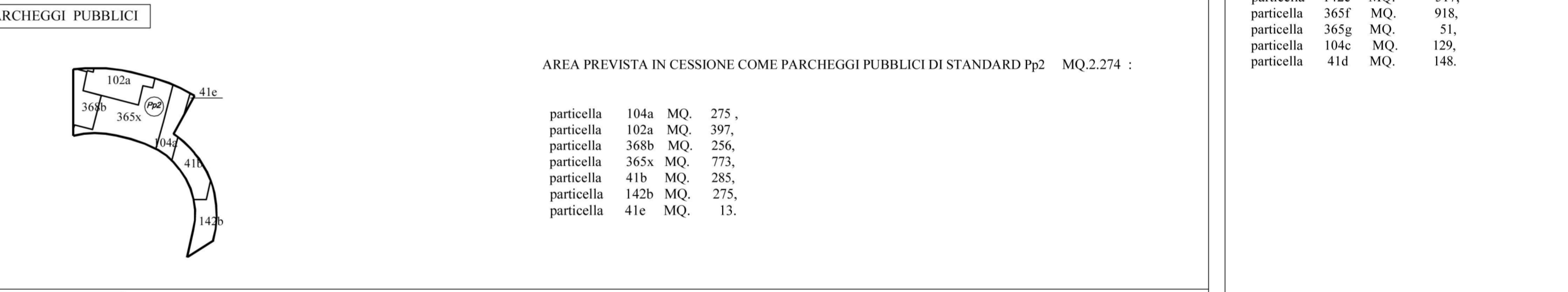
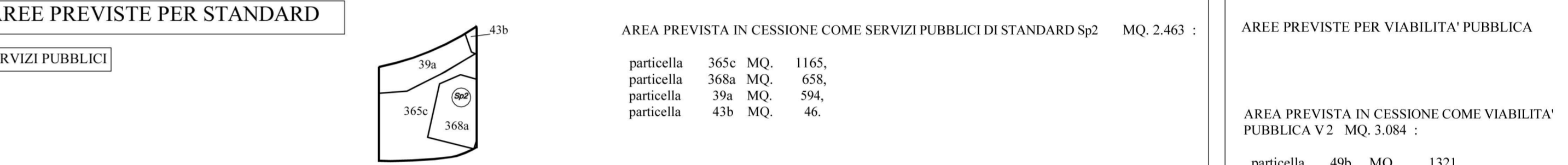
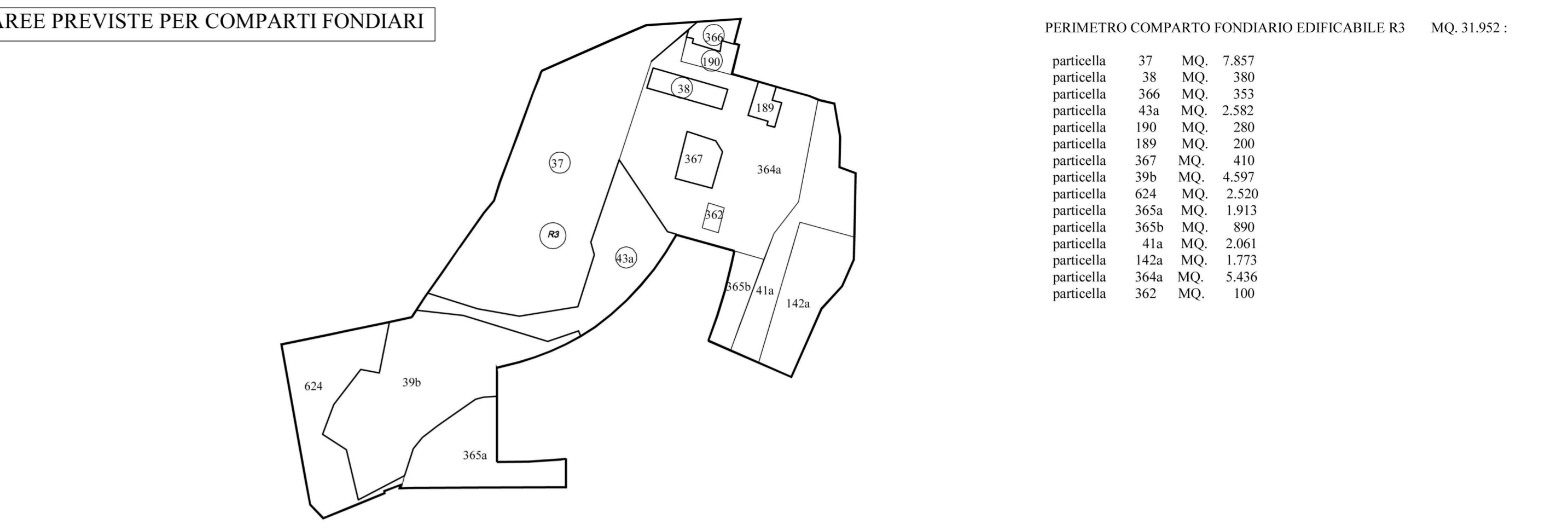
- LEGENDA**
- PERIMETRO DELLA SUPERFICIE TERRITORIALE S.A. - AREE DI PROPRIETA'
 - EDIFICIO ESISTENTE CHE IL P.U. PREVEDE DI CONSERVARE ALL'INTERNO DELLA PROPOSTA DI INTERVENTO



A - Area denominata : Via Chiusdino



B - Area denominata : Monte delle Piche



- AREE PREVISTE PER VIABILITA' PUBBLICA**
- AREA PREVISTA IN CESSIONE COME VIABILITA' PUBBLICA V2 MQ. 3.084 :
- | | |
|-----------------|----------|
| particella 49b | MQ. 1321 |
| particella 142e | MQ. 517 |
| particella 365f | MQ. 918 |
| particella 365g | MQ. 51 |
| particella 104c | MQ. 129 |
| particella 41d | MQ. 148 |
-