ROMA CAPITALE

Dipartimento Programmazione e Attuazione Urbanistica

B20 Piano di Zona Cesano Variante Quinquies

Elab.1 Inquadramento Territoriale
Destinazioni PRG

scala 1:10.000

RISORSE RPR - SPA

maggio 2011

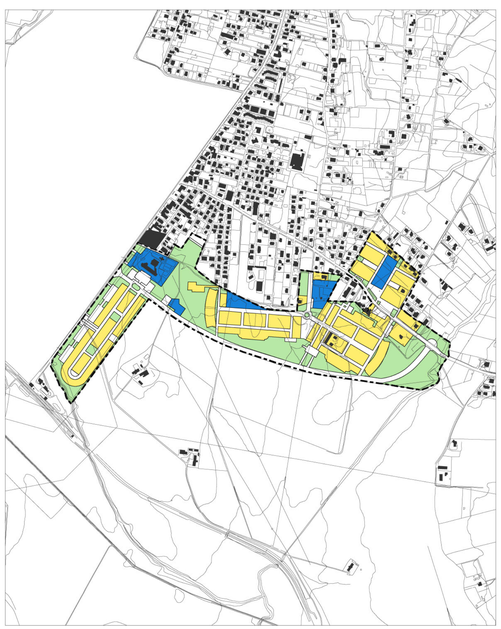

Piano di Zona B20 Cesano

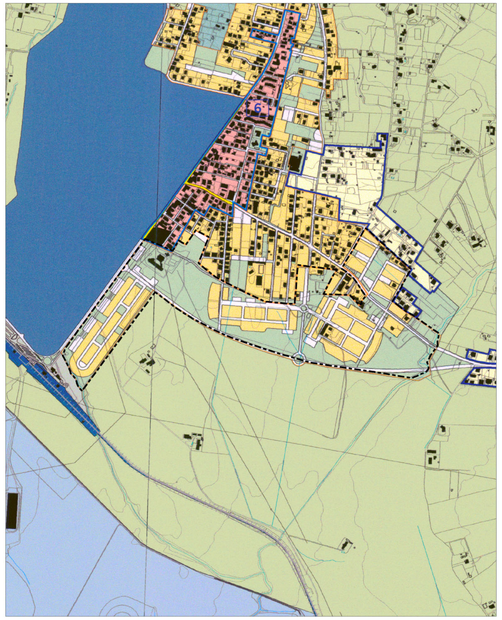

PRG - Elaborato Prescrittivo 3.03 - 3.04 - Sistemi e Regole

Adottato con Del. C.C. n.33 del 19-20/03/2003, controdedotto con Del. C.C. n.64 del 21-22/03/2006, approvato con Del. C.C. n.18 del 12/02/2008

Stralcio versione adottata

Sistema insediativo

CITTA STORICA
- Tessuti vedi tavole 1:5000
- T5 Espansione otto-novecentesca a lottizzazione edilizia puntiforme
- T6 Espansione novecentesca a fronti continue
- T7 Espansione novecentesca a lottizzazione edilizia puntiforme
- T8 Espansione novecentesca a impianto moderno e unitario
- T.U. Nuclei storici isolati

Edifici e complessi speciali
- Centro archeologico monumentale
- Capisaldi architettonici e urbani
- Ville storiche
- Grandi attrezzature e impianti post-unitari
- Edifici speciali isolati di interesse storico-architettonico e monumentale
- Spazi aperti vedi tavole 1:5000
- Spazi verdi privati di valore storico-morfologico-ambientale
- Ambiti di valorizzazione
- An Spazi aperti di valore ambientale
- Bn Tessuti, edifici e spazi aperti
- Cn Aree dismesse e insediamenti prevalentemente non residenziali
- Dn Ostia Lido

CITTA CONSOLIDATA
- Tessuti di espansione novecentesca a tipologia edilizia definita e a media densità insediativa - T1
- Tessuti di espansione novecentesca a tipologia edilizia definita e ad alta densità insediativa - T2
- Tessuti di espansione novecentesca a tipologia edilizia libera - T3
- Verde privato
- Programmi integrati
- Pn codice identificativo

CITTA DA RISTRUTTURARE
- Tessuti
  - prevalentemente residenziali
  - prevalentemente per attività
- Programmi integrati
  - m codice identificativo
  - Spazi pubblici da riqualificare
- Proposte programmi di recupero urbano ex. 11, l. 493/93
- Individuazione dei nuclei di edilizia ex abusiva da recuperare

CITTA DELLA TRASFORMAZIONE
- Ambiti di trasformazione ordinaria
- Rn prevalentemente residenziali
- In integrati
- Ambiti a pianificazione particolareggiata definita

PROGETTI STRUTTURANTI

Centralità urbane e metropolitane
- a pianificazione definita
- da pianificare

Centralità locali
- Spazi pubblici da riqualificare

AMBITI DI RISERVA
- Ambiti di riserva a trasformabilità vincolata

Sistema ambientale

ACQUE
- Fiumi e laghi

PARCHI
- Parchi istituiti e tenuta di Castel Porziano

AGRO ROMANO
- Aree agricole

Sistema dei servizi e delle infrastrutture

SERVIZI
- Verde pubblico e servizi pubblici di livello locale
- Servizi pubblici di livello urbano
- cimiteri
- aeroporti
- Verde privato attrezzato
- Servizi privati
- Campeggi

INFRASTRUTTURE PER LA MOBILITÀ
- Ferrovie nazionali, metropolitane e in concessione, aree di rispetto
- Metropolitane
- Stazioni
- Strade
- Nodi di scambio
- Porti
  - pc commerciali
  - pt turistici

INFRASTRUTTURE TECNOLOGICHE
- Infrastrutture tecnologiche
- Confine comunale

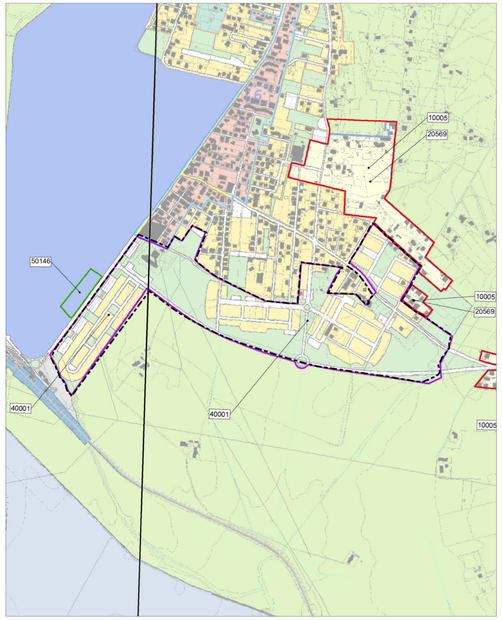

PRG - Elaborato Prescrittivo 3.03 - 3.04 - Sistemi e Regole

Adottato con Del. C.C. n.33 del 19-20/03/2003, controdedotto con Del. C.C. n.64 del 21-22/03/2006, approvato con Del. C.C. n.18 del 12/02/2008

Stralcio versione 3a*3 - All. sub. A
Conferenza di Copianificazione - individuazione delle modifiche ed integrazioni

- 1. RECEPIMENTI
- 1.1 RECEPIMENTI Art.105 comma 3 ter delle NTA - Norma transitoria
- 2. CONTRODEDUZIONI
- 3. PdZ Del. C.C. 65/2006
- 4. ADEGUAMENTI
- 5. ERRORI MATERIALI

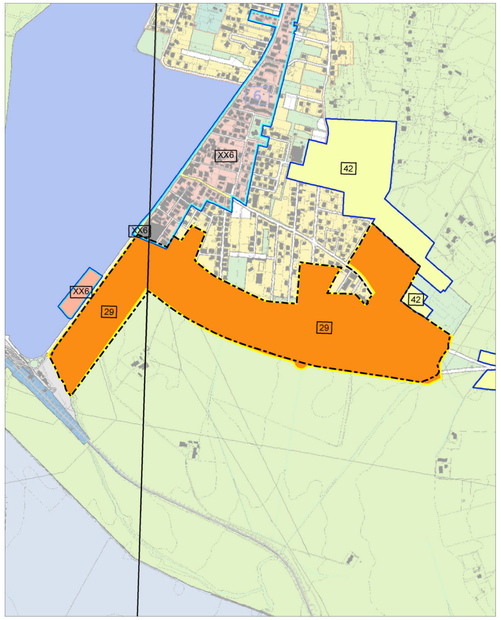

PRG - Elaborato Prescrittivo 3.03 - 3.04 - Sistemi e Regole

Adottato con Del. C.C. n.33 del 19-20/03/2003, controdedotto con Del. C.C. n.64 del 21-22/03/2006, approvato con Del. C.C. n.18 del 12/02/2008

Stralcio versione 3a*4 - All. sub. B
Conferenza di Copianificazione - individuazione delle modifiche ed integrazioni - componenti ad esito

Sistema insediativo

CITTA' STORICA
- Tessuti vedi tavole 1:5.000
- T5 Espansione otto-novecentesca a lottizzazione edilizia puntiforme
- T6 Espansione novecentesca a fronti continue
- T7 Espansione novecentesca a lottizzazione edilizia puntiforme
- T8 Espansione novecentesca a impianto moderno e unitario
- T.U. Nuclei storici isolati

Edifici e complessi speciali
- Centro archeologico monumentale
- Capisaldi architettonici e urbani
- Ville storiche
- Grandi attrezzature e impianti post-unitari
- Edifici speciali isolati di interesse storico-architettonico e monumentale
- Spazi aperti vedi tavole 1:5.000
- Spazi verdi privati di valore storico-morfologico-ambientale
- Ambiti di valorizzazione
- An Spazi aperti di valore ambientale
- Bn Tessuti, edifici e spazi aperti
- Cn Aree dismesse e insediamenti prevalentemente non residenziali
- Dn Ostia Lido

CITTA' CONSOLIDATA
- Tessuti di espansione novecentesca a tipologia edilizia definita e a media densità insediativa - T1
- Tessuti di espansione novecentesca a tipologia edilizia definita e ad alta densità insediativa - T2
- Tessuti di espansione novecentesca a tipologia edilizia libera - T3
- Verde privato
- Programmi integrati
- Pn / XXPn Codice identificativo
- Ambiti ripianificati in città consolidata
- n Codice identificativo

CITTA' DA RISTRUTTURARE
- Tessuti
  - prevalentemente residenziali
  - prevalentemente per attività
- Programmi integrati
  - m / XXm prevalentemente residenziali
  - sm / XXsm prevalentemente per attività
  - Spazi pubblici da riqualificare
- Proposte programmi di recupero urbano art. 1 - L.493/93
- Individuazione dei nuclei di edilizia ex abusiva da recuperare
  - n Codice identificativo

CITTA' DELLA TRASFORMAZIONE
- Ambiti di trasformazione ordinaria
  - Rm prevalentemente residenziali
  - In integrati
- Ambiti a pianificazione particolareggiata definita
  - m Codice identificativo
- Programmi integrati prevalentemente residenziali
  - n Codice identificativo
- Programmi integrati prevalentemente per attività
  - n Codice identificativo

PROGETTI STRUTTURANTI

Centralità urbane e metropolitane
- a pianificazione definita
  - n Codice identificativo
- da pianificare
  - n Codice identificativo

Centralità locali
- Spazi pubblici da riqualificare

AMBITI DI RISERVA
- Ambiti di riserva a trasformabilità vincolata
  - n Codice identificativo

DELIBERA C.C. n. 65/2006 (167)
- Individuazione perimetro Del. C.C. 65/06 e s.m.i.

Sistema ambientale

ACQUE
- Fiumi e laghi

PARCHI
- Parchi istituiti e tenuta di Castel Porziano

AGRO ROMANO
- Aree agricole

Sistema dei servizi e delle infrastrutture

SERVIZI
- Verde pubblico e servizi pubblici di livello locale
- Servizi pubblici di livello urbano
- cimiteri
- aeroporti
- Verde privato attrezzato
- Servizi privati
- Campeggi

INFRASTRUTTURE PER LA MOBILITA'
- Ferrovie nazionali, metropolitane e in concessione, aree di rispetto
- Metropolitane
- Stazioni
- Strade
- Nodi di scambio
- Porti
  - pc commerciali
  - pt turistici

INFRASTRUTTURE TECNOLOGICHE
- Infrastrutture tecnologiche
- Confine comunale

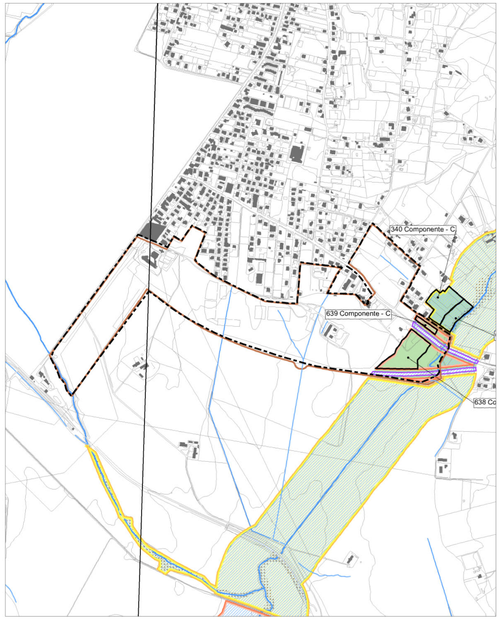

PRG - Elaborato Prescrittivo 4.03 - 4.04 - Rete ecologica

Adottato con Del. C.C. n.33 del 19-20/03/2003, controdedotto con Del. C.C. n.64 del 21-22/03/2006, approvato con Del. C.C. n.18 del 12/02/2008

Stralcio versione 4a*4 - All. sub. A
Conferenza di Copianificazione - individuazione delle modifiche ed integrazioni

STRUTTURA DELLA RETE ECOLOGICA (art. 66, art.10-NTA)
- Componente primaria (A)
- Componente primaria (A)- aree da definire in sede di attuazione degli strumenti esecutivi
- Componente secondaria (B)
- Componente secondaria (B)- aree da definire in sede di attuazione degli strumenti esecutivi
- Componente di completamento (C)
- Componente di completamento (C)- aree da definire in sede di attuazione degli strumenti esecutivi

COMPONENTI DELLA RETE ECOLOGICA

DA SISTEMI E REGOLE

SISTEMA AMBIENTALE

ACQUE
- Laghi
- Reticolo idrografico principale
- Reticolo idrografico secondario

PARCHI
- Parchi istituiti e tenuta di Castel Porziano
- Parchi agricoli comunali

AGRO ROMANO
- Aree agricole

SISTEMA DEI SERVIZI E DELLE INFRASTRUTTURE

SERVIZI
- Verde pubblico e servizi pubblici di livello locale - localizzazione prescrittiva / localizzazione indicativa
- Verde privato attrezzato - localizzazione prescrittiva / localizzazione indicativa

SISTEMA INSEDIATIVO

CITTA' STORICA
- Centro archeologico monumentale
- Ville storiche
- Spazi aperti
- Spazi verdi privati di valore storico - morfologico - ambientale
- Ambiti di valorizzazione

CITTA' CONSOLIDATA
- Verde privato
- Programmi integrati

CITTA' DA RISTRUTTURARE
- Programmi integrati
- Proposte programmi di Recupero urbano (art.11, L. 493/93)
- Individuazione dei nuclei di edilizia ex abusiva da recuperare

CITTA' DELLA TRASFORMAZIONE
- Ambiti di trasformazione ordinaria
- Ambiti a pianificazione particolareggiata definita

PROGETTI STRUTTURANTI
- Centralità urbane e metropolitane a pianificazione definita
- da pianificare

AMBITI DI RISERVA
- Ambiti di riserva a trasformabilità vincolata

DALLA CARTA DELL'USO DEL SUOLO E DELLE FISIONOMIE VEGETAZIONALI
Università degli Studi di Roma "La Sapienza"
Facoltà di Biologia - Dipartimento di Biologia vegetale
Prof. Carlo Blasi

TERRITORI BOSCATI E AMBIENTI SEMI-NATURALI
- Boschi
- Cespuglieti
- Filari alberati
- Fascia di rispetto della Tenuta di Castelporziano

Modifiche ed integrazioni della struttura della Rete ecologica
- Componente A, B, C
- Componente A, B, C, da definire in sede di attuazione degli strumenti esecutivi