ROMA CAPITALE

Dipartimento Programmazione e Attuazione Urbanistica

B36 Piano di Zona Acilia Saline Variante Quinquies

Elab.2 Inquadramento Territoriale

vincoli scala 1:25.000/1:10.000

RISORSE RPR - SPA

maggio 2011

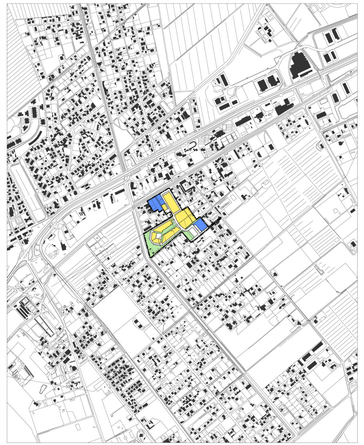

Piano di Zona B36 Acilia Saline

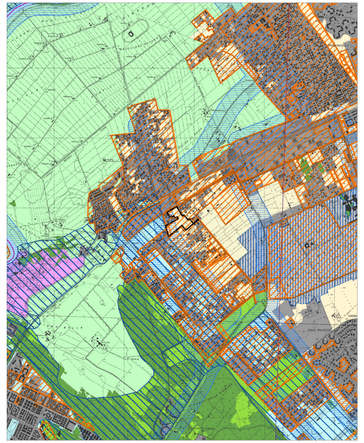

Perimetro Piano Particolareggiato — Scala 1:25.000

PTPR - Sistemi ed Ambiti del Paesaggio

art. 21,22 e 23 L.R. 24/98 - art. 134 c.1 lett. a,b, c, D.Lvo 42/2004 e s.m.i. PTPR adottato dalla Giunta Regionale con atti n. 556 del 25 luglio 2007 e n. 1025 del 21 dicembre 2007

Stralcio Tavola A28 foglio 386

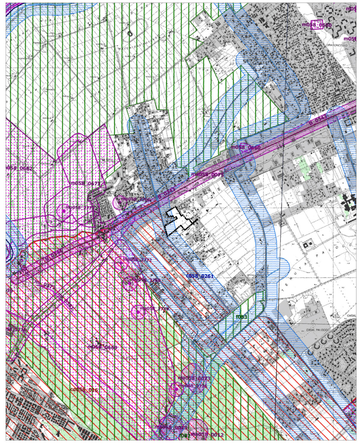

Perimetro Piano Particolareggiato — Scala 1:25.000

PTPR - Beni Paesaggistici

art. 21,L.R. 24/98 - art. 134 c. 1 lett. b,c, D.Lvo 42/2004 e s.m.i. PTPR adottato dalla Giunta Regionale con atti n. 556 del 25 luglio 2007 e n. 1025 del 21 dicembre 2007

Stralcio Tavola B28 foglio 386





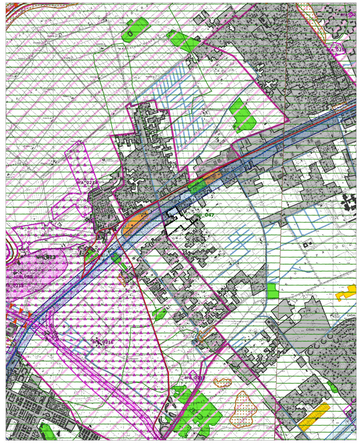

Perimetro Piano Particolareggiato — Scala 1:25.000

PTPR - Beni del patrimonio naturale e culturale

art. 21, 22 e 23 L.R. 24/98 - art. 134 c.1 lett. a,b, c, D.Lvo 42/2004 e s.m.i. PTPR adottato dalla Giunta Regionale con atti n. 556 del 25 luglio 2007 e n. 1025 del 21 dicembre 2007

Stralcio Tavola C28 foglio 386



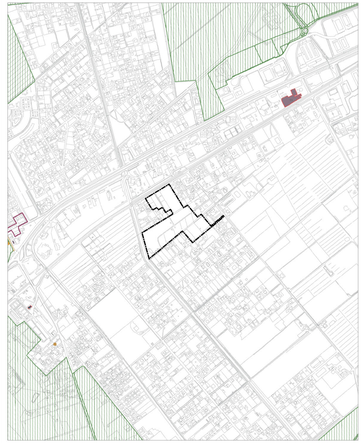

Perimetro Piano Particolareggiato — Scala 1:10.000

PRG - Elaborato Gestionale G1 - Carta per la Qualità

Adottato con Del. C.C. n.33 del 19-20/03/2003 - controdedotto con Del. C.C. n.64 del 21-22/03/2006, approvato con Del. C.C. n.18 del 12/02/2008

Stralcio dell'elaborato G1.23

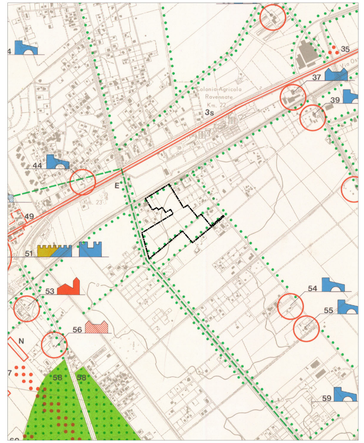

Perimetro Piano Particolareggiato — Scala 1:10.000

Carta storica archeologica monumentale e paesistica del suburbio e dell'Agro romano.

Adottata con Del. di deliberazione consiliare 18/02/1960, n.959 - controllata ai sensi della L. 02/02/1960 n.68 - Nulla Osta alla diffusione n.405 del 11/11/1980 - Aggiornamento 1988

Stralcio del foglio 30



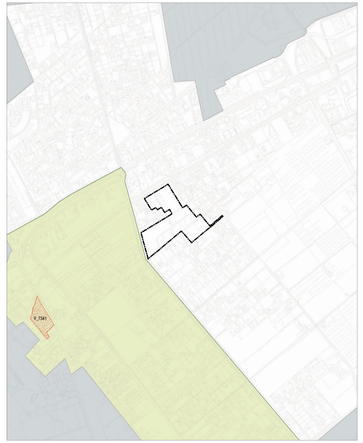

Perimetro Piano Particolareggiato — Scala 1:10.000

Carta dei Beni Culturali e Paesaggistici - Carta tematica - Carta per la Qualità - SIT

Allegato al PRG approvato con Del. C.C. n.18 del 12.02.2008

Stralcio dell'elaborato 23