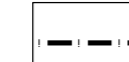








-  Perimetro del Piano di Zona
-  Sede stradale esistente e/o in corso di attuazione
-  Sede stradale da adeguare e/o di progetto
-  Parcheggi pubblici esistenti e/o in corso di attuazione e di progetto
-  Luoghi di relazione: piazze e spazi pavimentati
-  Verde di arredo
-  Percorso pedonale

AREE A PARCHEGGIO PUBBLICO

P1	P2	P3	P4	P5	P6	P7	P8	P9	P10
818	2067	3.555	1.145	1.103	1.131	1.940	1.711	1.902	2.264
P11	P12	P13	P14	P15	P16	P17	P18	P19	P20
2.188	825	419	418	469	536	2.111	419	1.232	2.300
TOTALE									28.556



Base catastale

Foglio: 669

Scala 1:2.000

