








B51 Piano di Zona Via Ponderano Variante Ter
 Elab. Sistema della mobilità e degli spazi pubblici
 su base catastale scala 1:2.000

-  Perimetro del Piano di Zona
-  Sede stradale esistente e/o in corso di attuazione
-  Sede stradale da adeguare e/o di progetto
-  Parcheggi pubblici esistenti e/o in corso di attuazione e di progetto
-  Luoghi di relazione: piazze e spazi pavimentati
-  Verde di arredo
-  Percorso pedonale

AREE A PARCHEGGIO PUBBLICO

P1	P2	P3	P4	P5	P6	P7	P8	P9	P10
337	121	272	140	189	555	233	381	349	186
P13	P12	P11	P14	P15	P16	P17	TOTALE		
229	3.036	1.265	646	668	149	94	8.870		



Base catastale

Foglio: 1112

Scala 1:2.000

