
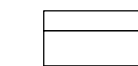







-  Perimetro del Piano di Zona
-  Sede stradale esistente e/o in corso di attuazione
-  Sede stradale da adeguare ero di progetto
-  Parcheggi pubblici esistenti e/o in corso di attuazione e di progetto
-  Luoghi di relazione: piazze e spazi pavimentati
-  Verde di arredo
-  Percorso pedonale

AREE A PARCHEGGIO PUBBLICO

P1	P2	P3	P4	P5	P6	P7	P8	P9	P10
2338	1016	644	113	3061	647	2784	389	409	157
211	912	913	914	915	916	917	918	919	920
159	227	195	58	53	96	265	344	214	162
P21	P22	P23	P24	P25	P26	P27	P28	P29	P30
107	165	146	87	41	26	242	254	30	106
P31	P32	P33	P34	P35	P36	P37	P38	P39	P40
70	69	154	153	175	271	190	168	80	70
P41	P42	P43	P44	P45	P46	P47	P48	P49	P50
66	152	147	62	78	122	141	145	65	67
P51	P52	P53	P54	P55	P56	P57	P58	P59	P60
149	69	63	147	152	57	227	219	27	89
P61	P62	P63	P64	P65	P66	P67			
3316	710	359	670	672	446	2128			
									TOTALE 26689

maggio 2011



Base catastale

Foglio: 1112

Scala 1:2.000

