










C26 Piano di Zona Via di Tor Cervara Variante Ter

Elab.4 Sistema della mobilità e degli spazi pubblici
su base catastale scala 1:2.000

-  Perimetro del Piano di Zona
-  Sede stradale esistente e/o in corso di attuazione
-  Sede stradale da adeguare e/o di progetto
-  Pn Parcheggi pubblici esistenti e/o in corso di attuazione e di progetto
-  Luoghi di relazione: piazze e spazi pavimentati
-  Verde di arredo
-  Percorso pedonale

AREE A PARCHEGGIO PUBBLICO

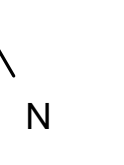
P1	P2	P3	P4	P5	P6
1000	700	925	600	893	894
TOTALE					5012



Base catastale

Foglio: 652

Scala 1:2.000



N