



**COMUNE DI ROMA**  
DIPARTIMENTO PROGRAMMAZIONE E ATTUAZIONE URBANISTICA  
U.O. CITTA' PERIFERICA

**PIANO ESECUTIVO PER IL RECUPERO URBANISTICO  
DEL NUCLEO N. 12.3 - "FOSSO DELLA CASTELLUCCIA"**

<b>MUN.</b> <b>XII</b>	COMMITTENTI	
	CONSORZIO "COLLI DELLA CASTELLUCCIA"	
COORDINAMENTO TECNICO		
ASSOCIAZIONE "A.R.C."		
PROGETTAZIONE		
Arch. RICCARDO BONIFAZI TEL. 3298132108 E-MAIL: rbonifazi@uniroma2.it	ASSOCIAZIONE "ARC"	CONSORZIO "CASTELLUCCIA"
Arch. MAURO CIARAFFONI TEL. 3472655918 E-MAIL: posta@studioarchitettociaraffoni.it		
Geom. ALFONSO M. MARINI TEL. 0673533106 - 335908002 E-MAIL: geo.marini@iscabnet.it	Il Presidente Franco Marinotti	Il Presidente del Consorzio Carlo Ungaro
Geom. MAURIZIO MAZZA TEL. 3939232757 E-MAIL: info@studioarccroma2.it		

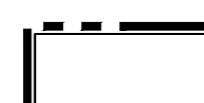
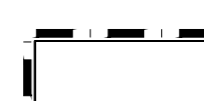
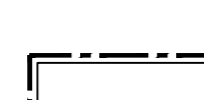

Direttore Dipartimento Programmazione e Attuazione Urbanistica Ing. Errico Stravato  
**Coordinamento Tecnico - Amministrativo:**  
Direttore U.O. Città Periferica Ing. Tonino Egidi  
Arch. Michela Poggolini  
Arch. Maurizio Santilli  
Funz. Geom. Marco Fattori  
Funz. Geom. Cosma Damiano Vecchio  
Funz. Geom. Mauro Zanini  
Funz. Serv. Tec. Stu. Graf. Emanuela Morsetto  
Funz. Sist. Graf. Infor. Territ. Bruno De Lorenzo  
Funz. Sist. Graf. Infor. Territ. Anna Panaiotti  
Funz. Sist. Graf. Infor. Territ. Rossella Starigia  
Istrut. Tec. Sist. Graf. Fabio De Minco  
Istrut. Tec. Sist. Graf. Irene Tornai  
Geom. Isabella Castellano  
Geom. Sergio Durastante  
Geom. Mauro Ciotti  
Geom. Rafina Cruciani  
Geom. Rita Napolitano  
Geom. Antonio Nardone  
Geom. Maria Cristina Bia  
Funz. Dir. Amm. Paolo Di Mario, Eugenia Girolami; Funz. Amm. Flavia D'Urso, Anna Medaglia; Istr. Amm. Monja Cesari, Simonetta Gambadori;  
Oper. Serv. Supp. Cust. Daniela Astrologo  
**Supporto Tecnico - Amministrativo R.p.R. S.p.A.:**  
Arch. Cristina Campanelli, Geom. Massimo Antonelli, Tec. Aerof. Alessandro Cugola; Istrut. Ammin. Maurizio Barelli, Fabrizio Pirazzoli

Tavola n. **6** **AREE CON DESTINAZIONE PUBBLICA**

scala 1:2000    Data:    Aggiornamenti:    File: TAV.6CASTELLUCCIA

LEGENDA

PERIMETRI

-  PERIMETRO PIANO ESECUTIVO
-  PERIMETRO COMPARTO SOGGETTO A CONVENZIONE
-  PERIMETRO COMPARTO FONDIARIO PUBBLICO (ove previsto)
-  AREE PUBBLICHE

FOGLIO 1161 Allegato 1369  
Scala 1:2000

