



COMUNE DI ROMA
DIPARTIMENTO PROGRAMMAZIONE E ATTUAZIONE URBANISTICA
U.O. CITTA' PERIFERICA


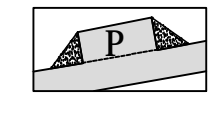

**PIANO ESECUTIVO PER IL RECUPERO URBANISTICO
DEL NUCLEO N. 12.3 - "FOSSO DELLA CASTELLUCCIA"**

MUN. XII	COMMITTENTI CONSORZIO "COLLI DELLA CASTELLUCCIA"	
	COORDINAMENTO TECNICO ASSOCIAZIONE "A.R.C."	
	PROGETTAZIONE	
	Arch. RICCARDO BONIFAZI TEL. 3398131108 E.MAIL: riccardo.bonifazi@rai.it	ASSOCIAZIONE "ARC"
	Arch. MAURO CIARAFFONI TEL. 347585918 E.MAIL: mauro@ciaraffoni.it	CONSORZIO "CASTELLUCCIA"
	Geom. ALFONSO M. MARINI TEL. 0671831108 - 3315062032 E.MAIL: geo.marini@rai.it	Il Presidente Franco Marinotti
	Geom. MAURIZIO MAZZA TEL. 390925737 E.MAIL: info@mauriziomazza.it	Il Presidente del Consorzio Carlo Ungaro

Direttore Dipartimento Programmazione e Attuazione Urbanistica Ing. Enrico Stravato
Coordinamento Tecnico - Amministrativo:
 Direttore U.O. Città Periferica Ing. Tonino Egidi
 Arch. Maurizio Santilli
 Funz. Geom. Marco Fattori
 Funz. Geom. Cosma Damiano Vecchio
 Funz. Geom. Mauro Zanini
 Funz. Serv. Tec. Sist. Graf. Emanuela Morseleto
 Funz. Sist. Graf. Infor. Territ. Bruno De Lorenzo
 Funz. Sist. Graf. Infor. Territ. Anna Panatieri
 Funz. Sist. Graf. Infor. Territ. Rossella Sharggia
 Istrut. Tec. Sist. Graf. Fabio De Minicis
 Istrut. Tec. Sist. Graf. Irene Torniai
 Geom. Isabella Castellano
 Geom. Sergio Durastante
 Geom. Mauro Ciatti
 Geom. Rufina Cruciani
 Geom. Rita Napolitano
 Geom. Antonio Nardone
 Geom. Maria Cristina Ria
 Funz. Dir. Amm. Paolo Di Mario, Eugenia Girolami, Funz. Amm. Floriana D'Urso, Anna Medaglia, Istr. Amm. Monja Cesari, Simonetta Gambadori,
 Oper. Serv. Supp. Cost. Daniela Astrologo
Supporio Tecnico - Amministrativo R.p.R. S.p.A.:
 Arch. Cristina Campanelli, Geom. Massimo Antonelli, Tec. Aerof. Alessandro Cugola, Istrut. Amm. Maurizio Barrelli, Fabrizio Pirazzoli

Tavola n. 7	SEDI VIARIE E PARCHEGGI PUBBLICI		
scala 1:2000	Data:	Aggiornamenti:	File: TAV.7CASTELLUCCIA

LEGENDA

-  PERIMETRO PIANO ESECUTIVO
-  SEDI VIARIE PUBBLICHE, PARCHEGGI PUBBLICI E VERDE DI ARREDO STRADALE
-  PERIMETRO PIANO ESECUTIVO VIABILITA' PRIVATA

SEZIONI STRADALI (Esemplificative) scala 1:200

