



ROMA CAPITALE

DIPARTIMENTO PROGRAMMAZIONE E ATTUAZIONE URBANISTICA
U.O. CITTA' PERIFERICA

PIANO ESECUTIVO PER IL RECUPERO URBANISTICO NUCLEO N° 12.7 "MONTEMIGLIORE"

MUN.
XII

COMMITTENTE

Nominativo: ASSOCIAZIONE CONSORTILE "QUARTO DEL CUORE"
Indirizzo della sede legale: Via Alessandro Vivenza n° 19, 00134 - Roma
Recapito: Tel 06/7194104, Fax 06/7194497, Email studioambrosiano@libero.it

NOMINATIVO RAPPRESENTANTE LEGALE

Nominativo: DANIELA MARZIALI
Indirizzo: Via del Criceto n° 155, 00134 - Roma
Recapito: Tel 06/7194389

ALLEGATO ALLA DELIBERA D.C.

n. 41 del 9-10/04/2013
REGIONE LAZIO

PRESIDENZA GIUNTA REGIONALE

GRUPPO DI PROGETTAZIONE

Arch. Vincenzo Ambrosiano
Arch. Lucio Ambrosiano
Arch. Longo Domenico
Arch. Maura Ambrosiano
Arch. Valentina Parente

Sede legale: Via Casale le Allodole n° 24, 00134 - Roma; Tel 06/7194104, Fax 06/7194497, Email studioambrosiano@libero.it

COPIA CONFORME ALL'ORIGINALE

Copia conforme all'originale da integrare con le modifiche, integrazioni, raccomandazioni e prescrizioni di cui alla

D.G.R. n° 589 del 11 OTT. 2016
15 DIC. 2016

che si rilascia a Roma, il 15 DIC. 2016
Il Funzionario Responsabile
Lorenzo De Angelis




Lorenzo De Angelis

Direttore Dipartimento Programmazione e Attuazione Urbanistica Ing. Errico Stravato

Coordinamento Tecnico - Amministrativo:

Direttore U.O. Città Periferica Ing. Tonino Egiddi

- Arch. Michela Poggipollini
- Arch. Maurizio Santilli
- Funz. Geom. Marco Fattori
- Funz. Geom. Cosma Damiano Vecchio
- Funz. Geom. Mauro Zanini
- Funz. Serv. Tec. Sist. Graf. Emanuela Morselletto
- Funz. Sist. Graf. Infor. Territ. Bruno De Lorenzo
- Funz. Sist. Graf. Infor. Territ. Anna Panaiotti
- Funz. Sist. Graf. Infor. Territ. Rossella Sbarigia
- Istrut. Tecn. Sist. Graf. Fabio De Minicis
- Istrut. Tecn. Sist. Graf. Irene Torniai
- Geom. Isabella Castellano
- Geom. Mauro Ciotti
- Geom. Rufina Cruciani
- Geom. Sergio Durastante
- Geom. Rita Napolitano
- Geom. Antonio Nardone
- Geom. Maria Cristina Ria
- Funz. Dir. Amm.: Paolo Di Mario, Eugenia Girolami; Funz. Amm. Floriana D'Urso, Anna Medaglia; Istr. Amm. Monja Cesari, Simonetta Gambaloni
- Oper. Serv. Supp. Cust. Daniela Astrulogo
- Supporto Tecnico - Amministrativo R.p.R. S.p.A.:
- Arch. Cristina Campanelli; Geom. Massimo Antonelli; Tec. Aerof. Alessandro Cugola; Istrut. Ammin.: Maurizio Barelli, Fabrizio Pirazzoli



IL DIRIGENTE
Ing. Tonino Egiddi

ALLEGATO ALLA N. 4854/15
361964/2016 DEL 28 SET. 2016




Tavola n.
3

ANALISI DELLO STATO DI FATTO

Urbanizzazione Primaria e Secondaria

Scala: 1:5000

Data: 22/06/10

Aggiornamenti: 15/01/13


File: Tav 3 - Stato di fatto B

LEGENDA




PERIMETRO PIANO ESECUTIVO

AREE PUBBLICHE ESISTENTI



VERDE PUBBLICO ORGANIZZATO




SERVIZI PUBBLICI DI QUARTIERE

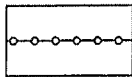


SEDI VIARIE PUBBLICHE, PARCHEGGI PUBBLICI E VERDE DI ARREDO STRADALE


INFRASTRUTTURE ESISTENTI




LINEA FERROVIARIA




COLLETTORE PER ACQUE DI PIOGGIA



COLLETTORE PER ACQUE NERE



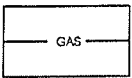
ACQUEDOTTO



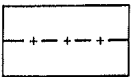
ELETTRODOTTO



DEPURATORE



GASDOTTO

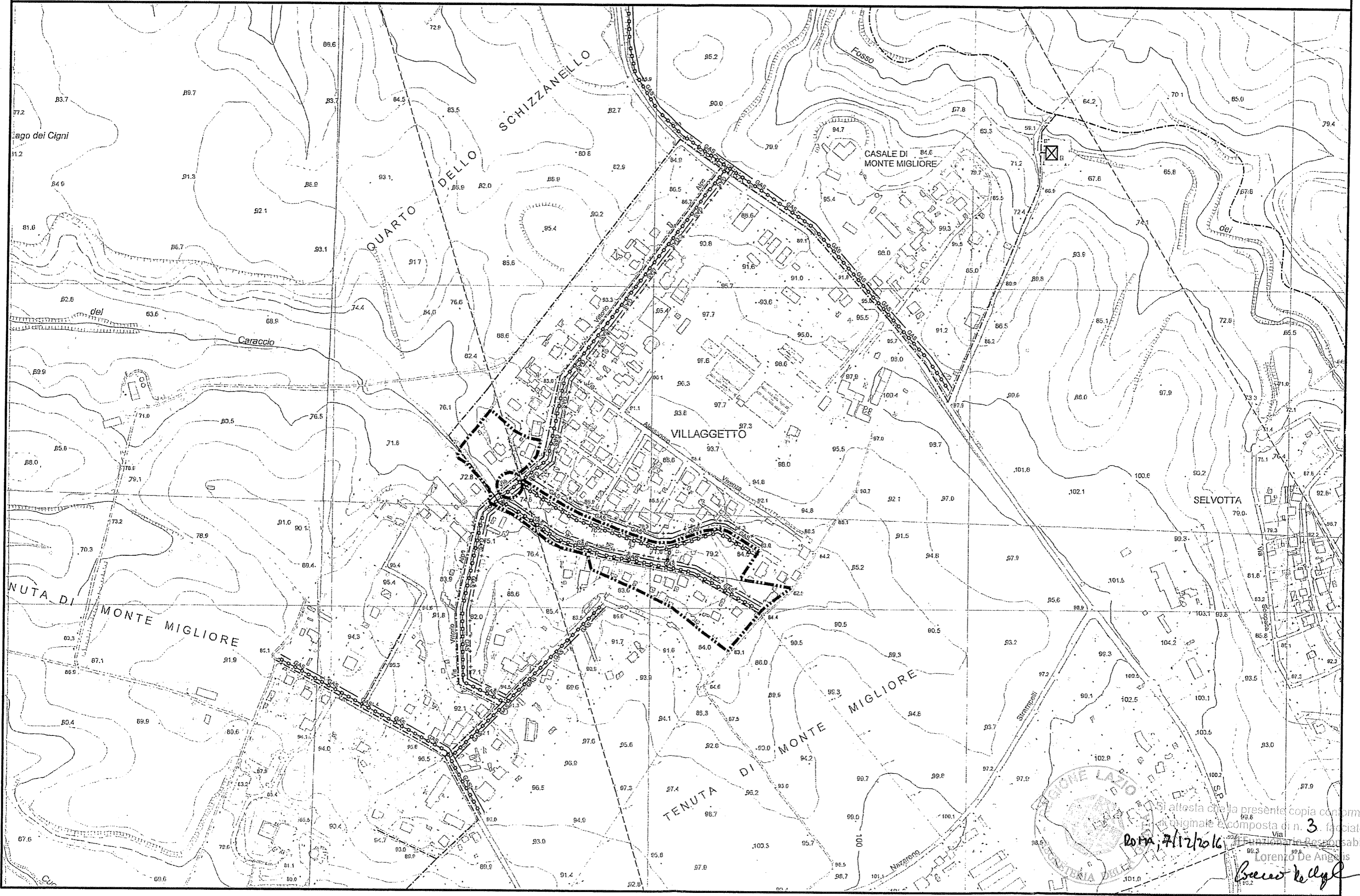


ILLUMINAZIONE PUBBLICA

COPIA CONFORME ALL'ORIGINALE
Covent & Co.

URBANIZZAZIONE PRIMARIA E SECONDARIA

scala 1:5.000



Si attesta che la presente copia conforme
all'originale è composta di n. 3 fasciate
Via
Roma, 7/12/2016
Lorenzo De Angelis
Beneo Kelly