

ROMA CAPITALE

DIPARTIMENTO PROGRAMMAZIONE E ATTUAZIONE URBANISTICA
U.O. CITTA' PERIFERICA

PIANO ESECUTIVO PER IL RECUPERO URBANISTICO NUCLEO N° 12.17 "VIA DELLA FALCOGNANA"

MUN.
XII

COMMITTENTE

Nominativo: CONSORZIO "PADULI"

Indirizzo della sede legale: VIA CASALE LE ALLODOLE N° 24, 00134-ROMA

Recapito: Tel 06/7194104, Fax 06/7194497, Email studioambrosiano@libero.it

NOMINATIVO RAPPRESENTANTE LEGALE

Nominativo: FRANCO TREVISANI

Indirizzo: Via Paduli n° 75, 00134 - Roma

Recapito: 06/7139194

GRUPPO DI PROGETTAZIONE

Arch. Vincenzo Ambrosiano

Arch. Lucio Ambrosiano

Arch. Longo Domenico

Arch. Maura Ambrosiano

Arch. Valentina Parente

Sede legale: Via Casale le Allodole n° 24, 00134 - Roma; Tel 06/7194104, Fax 06/7194497, Email studioambrosiano@libero.it

Direttore Dipartimento Programmazione e Attuazione Urbanistica Ing. Errico Stravato

Coordinamento Tecnico - Amministrativo:

Direttore U.O. Città Periferica Ing. Tonino Egiddi

Arch. Michela Poggipollini

Arch. Maurizio Santilli

Funz. Geom. Marco Fattori

Funz. Geom. Cosma Damiano Vecchio

Funz. Geom. Mauro Zamini

Funz. Serv. Tec. Sist. Graf. Emanuela Morseletto

Funz. Sist. Graf. Infor. Territ. Bruno De Lorenzo

Funz. Sist. Graf. Infor. Territ. Anna Panaiotti

Funz. Sist. Graf. Infor. Territ. Rossella Sbarigia

Istrut. Tecn. Sist. Graf. Fabio De Mimicis

Istrut. Tecn. Sist. Graf. Irene Torniai

Geom. Isabella Castellano

Geom. Mauro Ciotti

Geom. Rufina Cruciani

Geom. Sergio Durastante

Geom. Rita Napolitano

Geom. Antonio Nardone

Geom. Maria Cristina Rita

Funz. Dir. Amm.: Paolo Di Mario, Eugenia Girolami; Funz. Amm. Floriana D'Urso, Anna Medaglia; Istr. Amm. Monja Cesari, Simonetta Gambadori;

Oper. Serv. Supp. Cust. Daniela Astrologo

Supporto Tecnico - Amministrativo R.p.R. S.p.A.:

Arch. Cristina Campanelli; Geom. Massimo Antonelli; Tec. Aerof. Alessandro Cugola; Istrut. Ammin.: Maurizio Barelli, Fabrizio Pirazzoli

Tavola n.

2

ANALISI DELLO STATO DI FATTO

Consistenza edilizia, Destinazioni d'Uso e Assetto Proprietario

Scala 1:5000

Data: 31/08/10


Aggiornamenti: 15/01/13

File: Tav 2 - Stato di Fatto A

LEGENDA



PERIMETRO PIANO ESECUTIVO



LOTTI EDIFICATI



LOTTI PARZIALMENTE EDIFICATI




LOTTI LIBERI



PROPONENTE IL PIANO ESECUTIVO

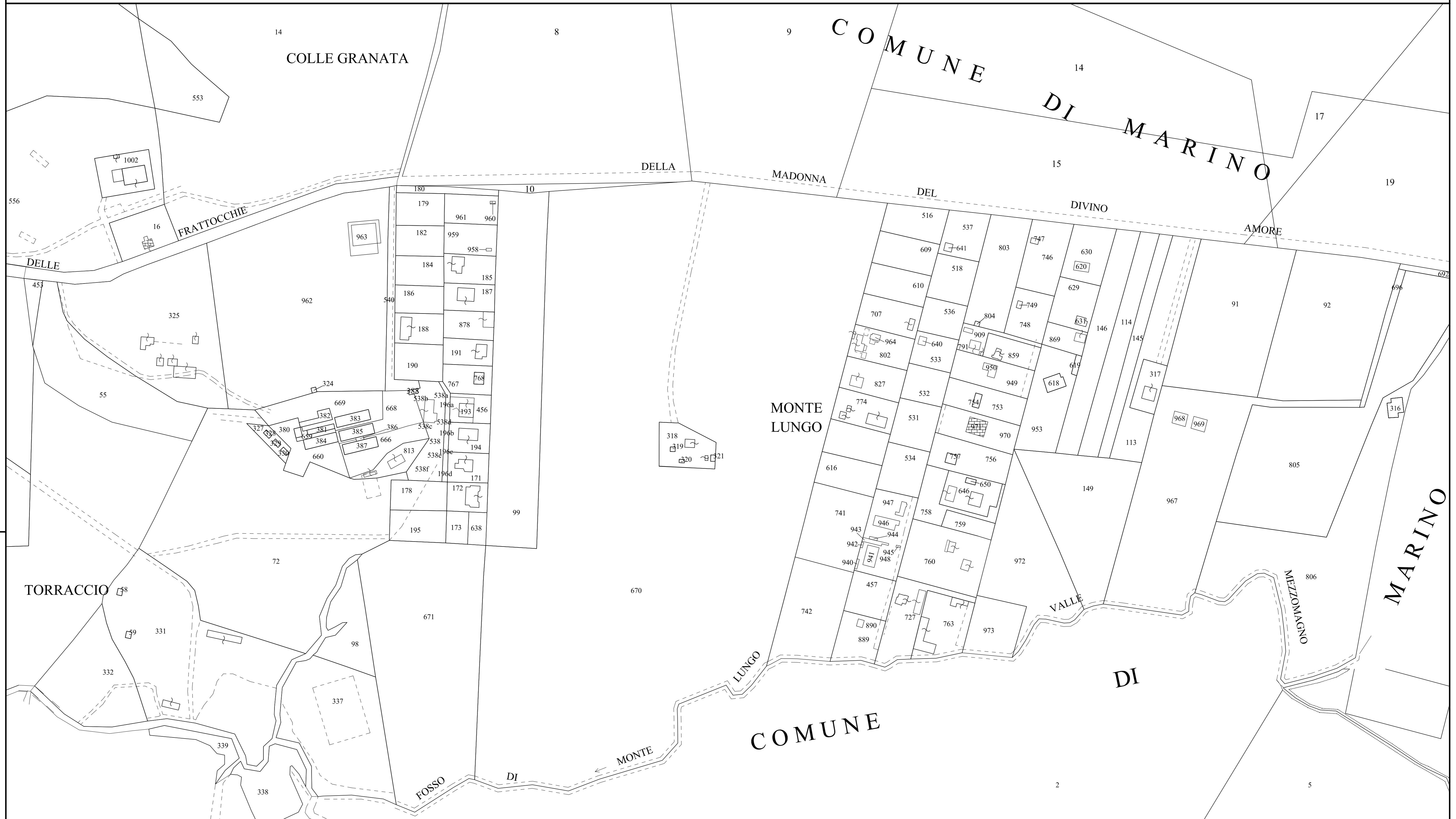


NON PROPONENTE IL PIANO ESECUTIVO



LOTTI DI PROPRIETA' DEL COMUNE DI ROMA
O DI ALTRI ENTI PUBBLICI

BASE CATASTALE AGGIORNATA AL 24/01/2012



STATO DI FATTO SU BASE AREOFOTOGRAMMETRICA

