



ROMA CAPITALE

DIPARTIMENTO PROGRAMMAZIONE E ATTUAZIONE URBANISTICA
U.O. CITTA' PERIFERICA

PIANO ESECUTIVO PER IL RECUPERO URBANISTICO NUCLEO N° 12.17 "VIA DELLA FALCOGNANA"

MUN.
XII

COMMITTENTE

Nominativo: CONSORZIO"PADULI"

Indirizzo della sede legale: VIA CASALE LE ALLODOLE N° 24, 00134-ROMA

Recapito: Tel 06/7194104, Fax 06/7194497, Email studioambrosiano@libero.it

NOMINATIVO RAPPRESENTANTE LEGALE

Nominativo: FRANCO TREVISANI

Indirizzo: Via Paduli n° 75, 00134 - Roma

Recapito: 06/7139194

GRUPPO DI PROGETTAZIONE

Arch. Vincenzo Ambrosiano

Arch. Lucio Ambrosiano

Arch. Longo Domenico

Arch. Maura Ambrosiano

Arch. Valentina Parente

Sede legale: Via Casale le Allodole n° 24, 00134 - Roma; Tel 06/7194104, Fax 06/7194497, Email studioambrosiano@libero.it

Direttore Dipartimento Programmazione e Attuazione Urbanistica Ing. Errico Stravato

Coordinamento Tecnico - Amministrativo:

Direttore U.O. Città Periferica Ing. Tonino Egiddi

Arch. Michela Poggipollini

Arch. Maurizio Santilli

Funz. Geom. Marco Fattori

Funz. Geom. Cosma Damiano Vecchio

Funz. Geom. Mauro Zamini

Funz. Serv. Tec. Sist. Graf. Emanuela Morseletto

Funz. Sist. Graf. Infor. Territ. Bruno De Lorenzo

Funz. Sist. Graf. Infor. Territ. Anna Panaiotti

Funz. Sist. Graf. Infor. Territ. Rossella Sbarigia

Istrut. Tecn. Sist. Graf. Fabio De Minicis

Istrut. Tecn. Sist. Graf. Irene Torniai

Geom. Isabella Castellano

Geom. Mauro Ciotti

Geom. Rufina Cruciani

Geom. Sergio Durastante

Geom. Rita Napolitano

Geom. Antonio Nardone

Geom. Maria Cristina Ria

Funz. Dir. Amm.: Paolo Di Mario, Eugenia Girolami; Funz. Amm. Floriana D'Urso, Anna Medaglia; Istr. Amm. Monja Cesari, Simonetta Gambadori;

Oper. Serv. Supp. Cust. Daniela Astrologo

Supporto Tecnico - Amministrativo R.p.R. S.p.A.:

Arch. Cristina Campanelli; Geom. Massimo Antonelli; Tec. Aerof. Alessandro Cugola; Istrut. Ammin.: Maurizio Barelli, Fabrizio Pirazzoli

Tavola n.

3

ANALISI DELLO STATO DI FATTO


Urbanizzazione primaria e secondaria

LEGENDA

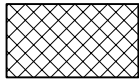


PERIMETRO PIANO ESECUTIVO

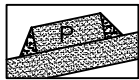
AREE PUBBLICHE ESISTENTI



VERDE PUBBLICO ORGANIZZATO

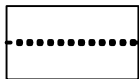


SERVIZI PUBBLICI DI QUARTIERE

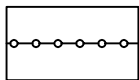


SEDI VIARIE PUBBLICHE, PARCHEGGI PUBBLICI E VERDE DI ARREDO STRADALE

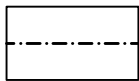
INFRASTRUTTURE ESISTENTI



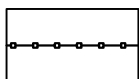
LINEA FERROVIARIA



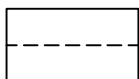
COLLETTORE PER ACQUE DI PIOGGIA



COLLETTORE PER ACQUE NERE



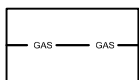
ACQUEDOTTO



ELETTRODOTTO



DEPURATORE



GASDOTTO

URBANIZZAZIONE PRIMARIA E SECONDARIA

scala 1:5.000

