ROMA CAPITALE

DIPARTIMENTO PROGRAMMAZIONE E ATTUAZIONE URBANISTICA
U.O. CITTA' PERIFERICA

PIANO ESECUTIVO PER IL RECUPERO URBANISTICO DEL NUCLEO N. 13.4 INFERNETTO - "PONTE OLIVELLA"

MUN. XIII

NUOVE PERIFERIE MUNICIPIO XIII

PROPONENTE:
Associazione Consortile "Ponte Olivella"
Presidente: Rina Ivro .....

PROGETTAZIONE:
Arch. Giuseppe Amatilli

Collaboratori:
Arch. Francesca Ricciardi

Studio Tecnico: Arch. Giuseppe Amatilli
Viale Città d'Europa, 54 - 00144 Roma; tel: 06.52346810 fax:0645423444 - E_mail: giuseppe.amatic@gmail.com

Direttore Dipartimento Programmazione e Attuazione Urbanistica Ing. Enrico Stravato
Coordinamento Tecnico - Amministrativo :
Direttore U.O. Città Periferica Ing. Tonino Egidi

Arch. Michela Poggiamiglia
Arch. Maurizio Tamilia
Arch. Maria Grazia Fatteri
Funz. Comm. Cosma Damiano Vecchio
Funz. Comm. Mauro Sanini
Funz. Serv. Tec. Sist. Graf. Emanuela Morselatto
Funz. Stat. Graf. Infor. Territ. Bruno De Lorenzo
Funz. Stat. Graf. Infor. Territ. Anna Panaiotti
Funz. Stat. Graf. Infor. Territ. Rossella Sburiga
Funz. Serv. Tec. Sist. Graf. Fabio De Minicis
Istrut. Tecn. Ris. Graf. Irene Tirinzi
Comm. Isabella Castellano
Comm. Mauro Ciani
Comm. Raffaa Crociani
Comm. Rita Napolitano
Comm. Antonio Nardone
Funz. Amm. Maria Cristina Pinto
Funz. Istr. Amm. Paola Di Maria, Eugenia Girolami, Funz. Amm. Floriana D'Urso, Anna Modaglia; Istr. Amm. Monja Casari, Simonetta Gambadori;
Oper. Serv. Supp. Cust. Daniela Aormingo
Supporto Tecnico - Amministrativo R.p.A. S.p.A.:
Arch. Cristina Campanelli; Comm. Massimo Antonelli;Tec. Aerof. Alessandro Cugnia; Istrut. Ammin.: Maurizio Borelli, Fabrizio Pirazzoli

Tavola n. **12.0a**

SINTESI DEI VINCOLI E DELLE TUTELE

"INQUADRAMENTO INFRASTRUTTURALE DELL'ESISTENTE"

scala 1:5000	*Data: Maggio 2012*	*Aggiornamenti:*	

LEGENDA

PERIMETRI

- PERIMETRO NUCLEO ORIGINARIO ED APPROVATO
- PERIMETRO PIANO ESECUTIVO
- PERIMETRO COMPARTO SOGGETTO A CONVENZIONE
- PERIMETRO D'ACCORPAMENTO

AREE FONDIARIE

- ZONA DI CONSERVAZIONE, COMPLETAMENTO E NUOVA EDIFICAZIONE ABITATIVA E NON ABITATIVA
- ZONA DI NUOVA EDIFICAZIONE ABITATIVA E NON ABITATIVA INTERNA AI COMPARTI SOGGETTI A CONVENZIONE
- IMPIANTO DI DISTRIBUZIONE DI CARBURANTE

AREE PUBBLICHE

- VERDE PUBBLICO ORGANIZZATO
- SERVIZI PUBBLICI DI QUARTIERE
- SEDI VIARIE PUBBLICHE, PARCHEGGI PUBBLICI E VERDE DI ARREDO STRADALE
- AREE FONDIARIE DI NUOVA EDIFICAZIONE ABITATIVA E NON ABITATIVA CON FINALITA' DI INTERESSE PUBBLICO O GENERALE INTERNE AL COMPARTO FONDIARIO PUBBLICO (ove previsto)

DESTINAZIONE D'USO DELLE AREE PUBBLICHE

- ASILO NIDO
- SCUOLA MATERNA
- SCUOLA ELEMENTARE
- SCUOLA MEDIA INFERIORE
- ATTREZZATURE PRE-SPORTIVE
- ATTREZZATURE SPORTIVE
- PARCO LIBERO
- GIOCO BIMBI
- ATTREZZATURE DI INTERESSE COMUNE:
  - CULTURALI
  - SANITARIE
  - ASSISTENZIALI
  - RICREATIVE
  - AMMINISTRATIVE
  - ANNONARIE
  - RELIGIOSE

Aerofotogrammetria

INFRASTRUTTURE ESISTENTI

- VIABILITA' PUBBLICA
- VIABILITA' PRIVATA
- COLLETTORE PER ACQUE NERE
- ACQUEDOTTO
- ELETTRODOTTO

ROMA CAPITALE

DIPARTIMENTO PROGRAMMAZIONE E ATTUAZIONE URBANISTICA
U.O. CITTA' PERIFERICA

PIANO ESECUTIVO PER IL RECUPERO URBANISTICO DEL NUCLEO N. 13.4 INFERNETTO - "PONTE OLIVELLA"

MUN. XIII

NUOVE PERIFERIE MUNICIPIO XIII

PROPONENTE:
Associazione Consortile "Ponte Olivella"
Presidente: Elisa Ilovo _____

PROGETTAZIONE:
Arch. Giuseppe Amatilli

Collaboratori:
Arch. Francesca Ricciardi

Studio Tecnico: Arch. Giuseppe Amatilli
Viale Citta d'Europa, 34 - 00144 Roma; tel. 06.5224033 fax 0645425444 - E_mail: giuseppe.amatilli@gmail.com

Direttore Dipartimento Programmazione e Attuazione Urbanistica Ing. Enrico Stronati
Coordinamento Tecnico - Amministrativo :
Direttore U.O. Città Periferica Ing. Tonino Egidi

Arch. Michela Poggiovine
Arch. Maurizio Santi
Funz. Geom. Marco Fattori
Funz. Geom. Maria Grazia Tacchia
Funz. Geom. Ghiara Gatti
Funz. Serv. Tec. Uff. Geogr. Emanuela Monaldo
Funz. Dir. Uff. Agric. Forest. Ambient. Pia Lorenzo
Funz. Dir. Uff. Agric. Forest. Arch. Anna Rita
Funz. Dir. Uff. Agric. Forest. Rossella Sturiale
Istrut. Tecn. Dir. Uff. Fulvia De Silvestri
Istrut. Tecn. Dir. Uff. Irene Tornasi
Geom. Alessandro Salone
Geom. Mauro Cioni
Geom. Raffaa Orsini
Geom. Paolo Pompei
Geom. Antonio Tintino
Geom. Maria Cristina Rea
Istrut. Amm. Uff. Agric. Forest. Di Mario, Eugenia Giuliani; Funz. Amm. Floriana D'Ura, Anna Malaglia; Istr. Amm. Silvia Cauri, Simonetta Gambadori;
Oper. Serv. Supp. Cust. Daniela Astrologo
Supporto Tecnico - Amministrativo S.p.A. S.p.A.r.
Arch. Cristina Campanelli; Geom. Massimo Antonelli;Tec. Agrof. Alessandro Cupido; Istrut. Amm.ti. Maurizio Borelli, Fabrizio Pirozzi

Tavola n. **12.0b**

SINTESI DEI VINCOLI E DELLE TUTELE

"PIANO REGOLATORE GENERALE - SINTESI E REGOLE, RETE ECOLOGICA"

scala 1:5000	*Data:Maggio 2012*	*Aggiornamenti:*	

LEGENDA

PERIMETRI

- PERIMETRO NUCLEO ORIGINARIO ED APPROVATO
- PERIMETRO PIANO ESECUTIVO
- PERIMETRO COMPARTO SOGGETTO A CONVENZIONE
- PERIMETRO D'ACCORPAMENTO

AREE FONDIARIE

- ZONA DI CONSERVAZIONE, COMPLETAMENTO E NUOVA EDIFICAZIONE ABITATIVA E NON ABITATIVA
- ZONA DI NUOVA EDIFICAZIONE ABITATIVA E NON ABITATIVA INTERNA AI COMPARTI SOGGETTI A CONVENZIONE
- IMPIANTO DI DISTRIBUZIONE DI CARBURANTE

AREE PUBBLICHE

- VERDE PUBBLICO ORGANIZZATO
- SERVIZI PUBBLICI DI QUARTIERE
- SEDI VIARIE PUBBLICHE, PARCHEGGI PUBBLICI E VERDE DI ARREDO STRADALE
- AREE FONDIARIE DI NUOVA EDIFICAZIONE ABITATIVA E NON ABITATIVA CON FINALITA' DI INTERESSE PUBBLICO O GENERALE INTERNE AL COMPARTO FONDIARIO PUBBLICO (ove previsto)

DESTINAZIONE D'USO DELLE AREE PUBBLICHE

- ASILO NIDO
- SCUOLA MATERNA
- SCUOLA ELEMENTARE
- SCUOLA MEDIA INFERIORE
- ATTREZZATURE PRE-SPORTIVE
- ATTREZZATURE SPORTIVE
- PARCO LIBERO
- GIOCO BIMBI
- ATTREZZATURE DI INTERESSE COMUNE:
  - CULTURALI
  - SANITARIE
  - ASSISTENZIALI
  - RICREATIVE
  - AMMINISTRATIVE
  - ANNONARIE
  - RELIGIOSE

PIANO REGOLATORE GENERALE - SISTEMI E REGOLE

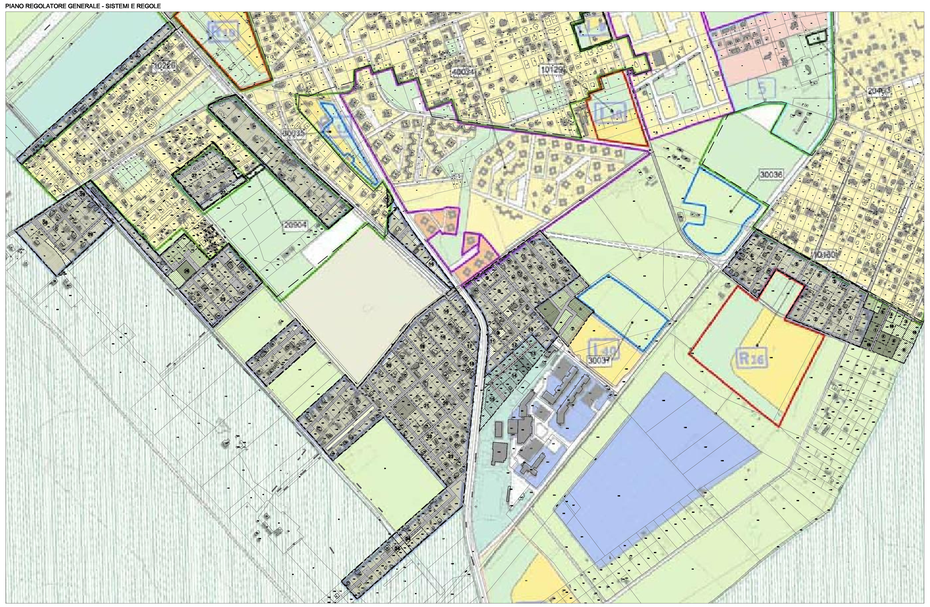

Approvato con del. C.C. n. 18 del 12 Febbraio 2008 - Sistemi e regole 3^.24

LEGENDA

SISTEMA INSEDIATIVO - CITTA DA RISTRUTTURARE
INDIVIDUAZIONE DEI NUCLEI DI EDILIZIA EX ABUSIVA DA RECUPERARE

PIANO REGOLATORE GENERALE - RETE ECOLOGICA

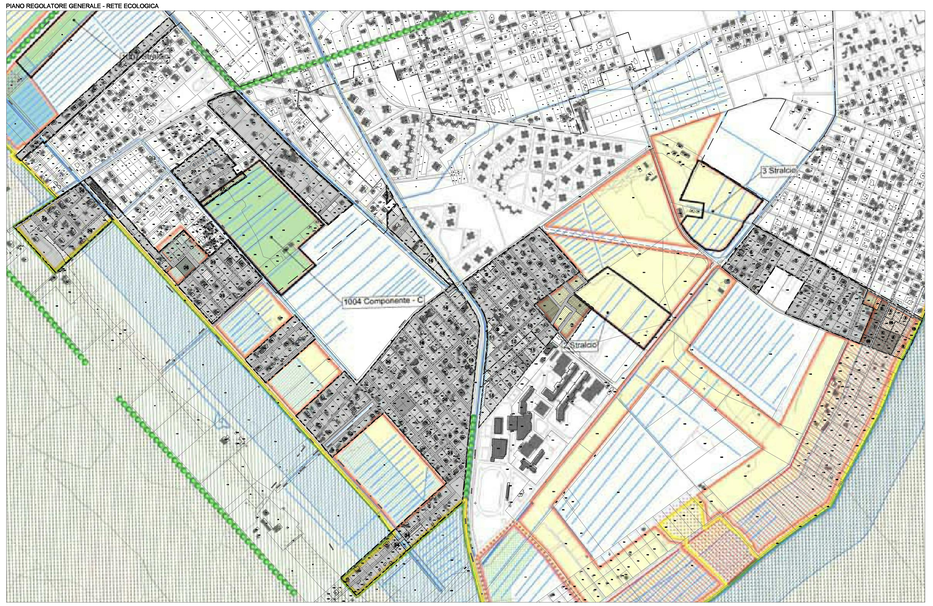

P.R.G. Approvato con del. C.C. n.18 del 12 febbraio 2008 - "Rete ecologica" - 4^24

- STRUTTURA DELLA RETE ECOLOGICA (art. 66, art. 10 - NTA)
  - COMPONENTE PRIMARIA (A)
  - COMPONENTE SECONDARIA B
- MODIFICHE ED INTEGRAZIONE DELLA STRUTTURA DELLA RETE ECOLOGICA
  - COMPONENTE A, B, C
- SISTEMI DEI SERVIZI E DELLE INFRASTRUTTURE
  - FILARI ALBERATI
- COMPONENTI DELLA RETE ECOLOGICA
  - SISTEMA AMBIENTALE - ACQUE - RETICOLO IDROGRAFICO PRINCIPALE
  - SISTEMA AMBIENTALE - ACQUE - RETICOLO IDROGRAFICO SECONDARIO
  - SISTEMA AMBIENTALE - AGRO ROMANO - AREE AGRICOLE

ROMA CAPITALE

DIPARTIMENTO PROGRAMMAZIONE E ATTUAZIONE URBANISTICA
U.O. CITTA' PERIFERICA

PIANO ESECUTIVO PER IL RECUPERO URBANISTICO DEL NUCLEO N. 13.4 INFERNETTO - "PONTE OLIVELLA"

MUN. XIII

NUOVE PERIFERIE MUNICIPIO XIII

PROPONENTE:
Associazione Consortile "Ponte Olivella"
Presidente: ***Rina Revo***

PROGETTAZIONE:
Arch. Giuseppe Amatilli
Collaboratori:
Arch. Francesca Ricciardi
Arch. A.Salmistraro

Studio Tecnico: Arch. Giuseppe Amatilli
Viale Citta d'Europa, 54 - 00144 Roma, tel: 06.52306010 fax:0645421444 - E_mail: giuseppe.amatic@gmail.com

Direttore Dipartimento Programmazione e Situazione Urbanistica Ing. Ervico Stravato
Coordinamento Tecnico - Amministrativo:
Direttore U.O. Città Periferica Ing. Tonino Egidi
Arch. Michela Poggiorfino
Arch. Maurizio Santilli
Arch. Maria Grazia Cattori
Funz. Geom. Cosma Damiano Vecchio
Funz. Geom. Mauro Zandi
Funz. Tec. Geol. Arch. Emanuela Mercolino
Funz. Tec. Geol. Infor. Territ. Bruna Di Lorenzo
Funz. Tec. Geol. Infor. Territ. Anna Funaioli
Funz. Tec. Geol. Infor. Territ. Maria Grazia Buratiga
Istrut. Tecn. Tec. Geol. Fabio De Marzio
Istrut. Tecn. Tec. Geol. Irene Ferrini
Geom. Isabella Castellano
Geom. Mauro Conti
Geom. Paolo Cristini
Geom. Rita Napolitano
Geom. Antonio Nardoni
Geom. Maria Grazia Sabia
Funz. Dir. Amm.: Paola Di Marco, Eugenia Girolami; Funz. Amm. Floriana D'Urso, Anna Modaglia; Istr. Amm. Monja Cesari, Simonetta Gambadori, Oper. Serv. Segg. Cust. Daniela Antonini
Collaboratori esterni per la redazione: Tp.A.C.
Arch. Cristina Campanelli, Geom. Marcello Antonelli, Tec. Agrof. Alessandro Cagiola, Istrut. Amm.ti. Maurizio Borelli, Fabrizio Frezzotti

Tavola n. **12.0c**

SINTESI DEI VINCOLI E DELLE TUTELE
"PIANO TERRITORIALE PAESISTICO"

scala 1:5000	*Data: Maggio 2012*	*Aggiornamenti:*	

LEGENDA

PERIMETRI

- PERIMETRO NUCLEO ORIGINARIO ED APPROVATO
- PERIMETRO PIANO ESECUTIVO
- PERIMETRO COMPARTO SOGGETTO A CONVENZIONE
- PERIMETRO D'ACCORPAMENTO

AREE FONDIARIE

- ZONA DI CONSERVAZIONE, COMPLETAMENTO E NUOVA EDIFICAZIONE ABITATIVA E NON ABITATIVA
- ZONA DI NUOVA EDIFICAZIONE ABITATIVA E NON ABITATIVA INTERNA AI COMPARTI SOGGETTI A CONVENZIONE
- IMPIANTO DI DISTRIBUZIONE DI CARBURANTE

AREE PUBBLICHE

- VERDE PUBBLICO ORGANIZZATO
- SERVIZI PUBBLICI DI QUARTIERE
- SEDI VIARIE PUBBLICHE, PARCHEGGI PUBBLICI E VERDE DI ARREDO STRADALE
- AREE FONDIARIE DI NUOVA EDIFICAZIONE ABITATIVA E NON ABITATIVA CON FINALITA' DI INTERESSE PUBBLICO O GENERALE INTERNE AL COMPARTO FONDIARIO PUBBLICO (ove previsto)

DESTINAZIONE D'USO DELLE AREE PUBBLICHE

- ASILO NIDO
- SCUOLA MATERNA
- SCUOLA ELEMENTARE
- SCUOLA MEDIA INFERIORE
- ATTREZZATURE PRE-SPORTIVE
- ATTREZZATURE SPORTIVE
- PARCO LIBERO
- GIOCO BIMBI
- ATTREZZATURE DI INTERESSE COMUNE:
  - CULTURALI
  - SANITARIE
  - ASSISTENZIALI
  - RICREATIVE
  - AMMINISTRATIVE
  - ANNONARIE
  - RELIGIOSE

Piano Territoriale Paesistico - Ambito Territoriale n. 2 Elaborato E/1 3.9

LEGENDA

C1: ZONE VINCOLATE ALLE NORME DI P.R.G. VIGENTE + TUTELA LIMITATA

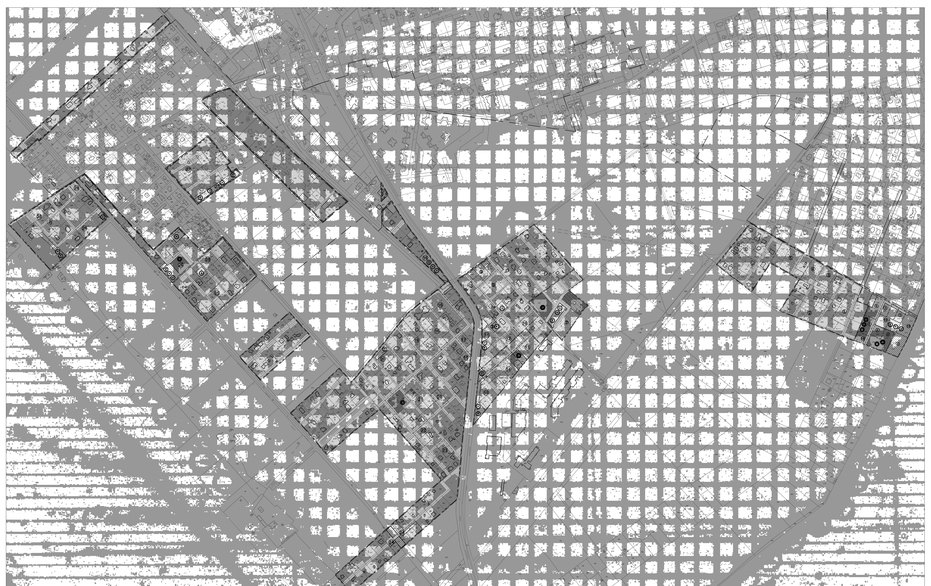

Piano Territoriale Paesistico - Ambito Territoriale n. 2 Elaborato E/3 3.9

LEGENDA

C1: ZONE VINCOLATE ALLE NORME DI P.R.G. VIGENTE + TUTELA LIMITATA

ROMA CAPITALE
DIPARTIMENTO PROGRAMMAZIONE E ATTUAZIONE URBANISTICA
GIUNTA PERSTRICA

PIANO ESECUTIVO PER IL RECUPERO URBANISTICO DEL NUCLEO N. 13.4 INFERNETTO - "PONTE OLIVELLA"

Roma
XIII

PROPRIETA':
Soc. Immobiliare Fiorenzilli "Ponte Olivella"
Presidente: Pina Pesce

PROGETTAZIONE:
Arch. Giuseppe Ausilio
Collaboratori:
Arch Francesca Ricciardi

Studio Tecnico Arch. Giuseppe Ausilio
Via Cassia 1216 - 00189 Roma - tel. 06.3340.0122 - fax 06.3340.0122 - 06.3652.0361 - E-mail: giuseppe.ausilio@gmail.com

Consulenza Geologica: Dott. Geol. Fabio Bellotti - Via Cassia 1216 - 00189 Roma - tel. 06.3340.0122 - fax 06.3340.0122 - 06.3652.0361 - E-mail: fabio.bellotti@gmail.com
Consulenza Archeologica: Dott.ssa Maria Grazia Filetici - Via Cassia 1216 - 00189 Roma - tel. 06.3340.0122 - fax 06.3340.0122 - 06.3652.0361 - E-mail: mariagraziafiletici@gmail.com
Consulenza Agronomica: Dott. Agr. Alessandro Ausilio - Via Cassia 1216 - 00189 Roma - tel. 06.3340.0122 - fax 06.3340.0122 - 06.3652.0361 - E-mail: alessandro.ausilio@gmail.com
Consulenza Impianti: Ing. Enrico Bonanni - Via Cassia 1216 - 00189 Roma - tel. 06.3340.0122 - fax 06.3340.0122 - 06.3652.0361 - E-mail: enrico.bonanni@gmail.com
Coordinamento Tecnico - Amministrativo:
Arch. Francesca Ricciardi - Via Trento Trieste
Arch. Alessandra Ausilio
Arch. Daniela Bonifazi
Arch. Giuseppe Ausilio
Arch. Claudia Maria Cristina Cerulo
Dott. Arch. Luca Maria Cristina Cerulo
Dott. Arch. Luca Maria Cristina Cerulo
Dott. Arch. Luca

ROMA CAPITALE

DIPARTIMENTO PROGRAMMAZIONE E ATTUAZIONE URBANISTICA
U.O. CITTA' PERIFERICA

PIANO ESECUTIVO PER IL RECUPERO URBANISTICO DEL NUCLEO N. 13.4 INFERNETTO - "PONTE OLIVELLA"

MUR. XIII

MUNICIPIO XIII

PROPONENTE:
Associazione Consortile "Ponte Olivella"
Presidente: Elisa Zara

PROGETTAZIONE:
Arch. Giuseppe Anatelli

Collaboratori:
Arch. Francesca Scrosati
Arch. Ilaria Anatelli

Studio Tecnico Arch. Giuseppe Anatelli
Viale Dale d'Europa, 51 - 00144 Roma, tel. 06.5294818 fax 06.5912547 E-mail: giuseppe.anatelli@gmail.com

Direttore Dipartimento Programmazione e Attuazione Urbanistica: Arch. Simonetta Arena
Direttore U.O. Città Periferica: Ing. Enrico Stravato
Coordinamento Tecnico - Amministrativo:
Direttore U.O. Città Periferica Ing. Enrico Stravato
Arch. Michela Tagliaferri
Arch. Paola Di Nardo
Arch. Silvia Gatani
Arch. Alessandra Tonelli
Pian. Ter. Mauro Vitali
Pian. Ter. Arch. Dott. Cinzia Simonetta Mirabassi
Pian. Ter. Arch. Dott. Paola Maria Rosaria Ferrara
Pian. Ter. Arch. Dott. Carla Rosetta Bongo
Pian. Ter. Arch. Dott. Paola Sarnari
Pian. Ter. Arch. Dott. Laura Secchi
Pian. Ter. Arch. Dott. Fabio Taglieri
Geom. Mauro Cioni
Geom. Mauro Cioni
Geom. Mauro Cioni
Geom. Mauro Cioni
*Pian. Ter. Arch. Dott. Ing. Eugenio Montesi,